ព្រះរាជាណាចក្រកម្ពុជា

ជាតិ សាសនា ព្រះមហាក្សត្រ

កម្មវិធីត្រៀមបង្ការគ្រោះមហន្តរាយ ២០០៩-២០១១

ខេត្តព្រៃវែង

រៀបចំដោយ:
គណៈកម្មាធិការគ្រប់គ្រងគ្រោះមហន្តរាយខេត្តព្រៃវែង
សហការជាមួយគណៈកម្មាធិការជាតិគ្រប់គ្រងគ្រោះមហន្តរាយ
និង មជ្ឈមណ្ឌលត្រៀមបង្ការគ្រោះមហន្តរាយអាស៊ី

មិថុនា ២០០៩

មាតិកា

អារម្ភកថា -- iii

ក្រុមការងារ--iv

១. សេចក្តីផ្តើម--១

១.១-ប្រវត្តិគ្រោះទឹកជំនន់ --១

១.២ ការរៀបចំផែនការ និងសារៈសំខាន់ --៤

ក. ហេតុអ្វីបានជាត្រូវមានផែនការត្រៀមបង្ការគ្រោះទឹកជំនន់? --៤

ខ. តើផែនការត្រៀមបង្ការគ្រោះទឹកជំនន់អាចជួយយើងបានអ្វីខ្លះ? --៤

គ. អ្នកណាជាអ្នករៀបចំផែនការ? --៤

ឃ. តើផែនការនេះកើតឡើងយ៉ាងដូចម្តេច? --៥

ង. តើផែនការនេះសម្រាប់អ្នកណា? --៥

១.៣ ការកែសម្រួល និងការធ្វើបច្ចុប្បន្នភាព --៥

២. ទិន្នន័យទូទៅរបស់ខេត្តព្រៃវែង--៦

២.១- ភូមិសាស្ត្រ និងទំហំផ្ទៃដី --៦

ក. ទីតាំងភូមិសាស្ត្រ --៦

ខ. ចំនួនស្រុក/ក្រុង ឃុំ/សង្កាត់ និង ភូមិ--៦

គ. ផ្ទៃដីដី និងប្រភេទដី:--៧

២.២ ទិន្នន័យប្រជាសាស្ត្រ--៧

ក. ចំនួនប្រជាពលរដ្ឋ --៧

ខ. មុខរបរសំខាន់ៗរបស់ប្រជាជនផ្អែកតាមទិន្នន័យខែធ្នូ ឆ្នាំ២០០៧ --៩

គ. កម្រិតវប្បធម៌ --៩

ឃ. សេដ្ឋកិច្ច -- ១១

២.៣ ប្រវត្តិគ្រោះមហន្តរាយ -- ១៣

ក. ការវិភាគលើមុខសញ្ញាបង្កគ្រោះថ្នាក់ពីឆ្នាំ២០០០-២០០៨-- ១៣

ខ. ការវិភាគភាពងាយរងគ្រោះ -- ១៤

គ. ផែនទីគ្រោះមហន្តរាយទឹកជំនន់ក្នុងឆ្នាំ២០០០របស់ខេត្តព្រៃវែង -- ១៥

២.៥ ធនធានសំខាន់ៗ -- ១៦
ក. សាលារៀន --- ១៦
ខ. មណ្ឌលសុខភាព និង មន្ទីរពេទ្យ--- ១៦
គ. ទីទួលសុវត្ថិភាព និង ទីតាំង -- ១៦
ឃ. មធ្យោបាយដឹកជញ្ជូន--- ១៧
ង. ប្រព័ន្ធធារាសាស្ត្រ--- ១៨
ច. ប្រពន្ធ័ទំនាក់ទំនង --១៩

៣. ក្របខ័ណ្ឌការងារយោហ្គោសម្រាប់សកម្មភាព ឆ្នាំ២០០៥-២០១៥ និង ផែនការសកម្មភាពជាតិនៃយុទ្ធសាស្ត្រសម្រាប់ការកាត់បន្ថយគ្រោះភ័យនៃគ្រោះមហន្តរាយ --- ២១
៣.១ ក្របខ័ណ្ឌការងារយោហ្គោសម្រាប់សកម្មភាពឆ្នាំ២០០៥-២០១៥---------------------------- ២១
៣.២ ផែនការសកម្មភាពជាតិនៃយុទ្ធសាស្ត្រសម្រាប់ការកាត់បន្ថយគ្រោះភ័យនៃគ្រោះមហន្តរាយ ---------- ២៣
៣.២.១ ក្របខណ្ឌ័ការងារនៃការកាត់បន្ថយគ្រោះភ័យនៃគ្រោះមហន្តរាយ ----------------------- ២៣
៣.២.២ តារាងសង្ខេបគម្រោងអាទិភាពកាត់បន្ថយគ្រោះភ័យនៃគ្រោះមហន្តរាយ --------------------២៥

៤. យន្តការស្ថាប័ន និង ការគ្រប់គ្រងគ្រោះមហន្តរាយ -- ២៦
៤.១ សមាសភាព -- ២៦
៤.២ តួនាទី និង ការទទួលខុសត្រូវរបស់គណៈកម្មាធិការគ្រប់គ្រងគ្រោះមហន្តរាយខេត្ត ----------------- ២៦
៤.៣ រចនាសម្ព័ន្ធទទួលខុសត្រូវរបស់គណៈកម្មាធិការគ្រប់គ្រងគ្រោះមហន្តរាយខេត្ត ------------------ ២៨
៤.៤ ក្រុមប្រតិបត្តិការ --២៩

៥. ផែនការសកម្មភាពរបស់មន្ទីរវិស័យសំខាន់ៗក្នុងខេត្តព្រៃវែង ទាក់ទិនវិធានការត្រៀមបង្ការ គ្រោះទឹកជំនន់សម្រាប់អនុវត្តរយៈពេល០៣ឆ្នាំៈ ពីឆ្នាំ២០០៩ ដល់ ឆ្នាំ២០១១ -------------------------------------- ៣៣

ឧបសម្ពន្ធ័
១. ដីកាបង្កើត និងការប្រព្រឹត្តិទៅរបស់គណៈកម្មាធិការគ្រប់គ្រងគ្រោះមហន្តរាយខេត្ត
២. បញ្ជីឈ្មោះអង្គការជាតិ-អន្តរជាតិនានាក្នុងខេត្តព្រៃវែង
៣. ផែនទីខេត្ត

អារម្ភកថា

ក្រោមការជួយគាំទ្របច្ចេកទេសពីមជ្ឈមណ្ឌលត្រៀមបង្ការគ្រោះមហន្តរាយអាស៊ី(ADPC) និងគណៈកម្មាធិការជាតិគ្រប់គ្រងគ្រោះមហន្តរាយ(NCDM)ដោយមានការជួយឧបត្ថម្ភថវិកាពីភ្នាក់ងារសហប្រតិបត្តិការបច្ចេកទេសប្រទេសអាឡឺម៉ង់ (GTZ)តាមរយៈលេខាធិការដ្ឋានគណៈកម្មាធិការទន្លេមេគង្គ(MRCs)ដោយមានការសម្របសម្រួលពីគណៈកម្មាធិការទន្លេមេគង្គជាតិកម្ពុជា (CNMC) ។ គណៈកម្មាធិការគ្រប់គ្រងគ្រោះមហន្តរាយខេត្តព្រៃវែង បានកែសម្រួល និងធ្វើបច្ចុប្បន្នភាពលើផែនការត្រៀមបង្ការគ្រោះទឹកជំនន់ថ្នាក់ខេត្តរបស់ខ្លួន ដែលបានរៀបចំឡើងតាំងពីឆ្នាំ២០០៧មកនោះ ឱ្យកាន់តែមានលក្ខណៈស៊ីជម្រៅ និងច្បាស់លាស់ថែមទៀត ពិសេសបានកែសម្រួលពីផែនការដែលមានលក្ខណៈរួមមកជាផែនការសកម្មភាពអាទិភាពតាមមន្ទីរវិស័យជុំវិញខេត្តវិញ សម្រាប់អនុវត្តបន្តរយៈពេលបីឆ្នាំ គឺចាប់ពីឆ្នាំ ២០០៩ ដល់ ឆ្នាំ ២០១១។

ផែនការនេះ ជាផែនការមេសម្រាប់អនុវត្តលើកម្មវិធីគ្រប់គ្រងគ្រោះទឹកជំនន់ថ្នាក់ខេត្ត ចែកចេញជាបីដំណាក់កាលសំខាន់ៗ (១).ដំណាក់កាលត្រៀមបង្ការមុនពេលទឹកជំនន់ (២).ដំណាក់កាលឆ្លើយតបក្នុងពេលទឹកជំនន់ និង (៣). ដំណាក់កាលស្តារនិងជួសជុលឡើងវិញក្រោយពេលទឹកជំនន់។ ការរៀបចំផែនការត្រៀមបង្ការគ្រោះទឹកជំនន់នេះ មានការចូលរួមយ៉ាងសកម្មពីថ្នាក់ដឹកនាំខេត្ត មន្ទីរវិស័យ និងអង្គភាពជុំវិញខេត្ត ដែលជាសមាជិកគណៈកម្មាធិការគ្រប់គ្រងគ្រោះមហន្តរាយខេត្តព្រៃវែង និងមានការចូលរួមពីបណ្តាអង្គការជាតិ-អន្តរជាតិ ដែលបាននឹងកំពុងប្រតិបត្តិការការងារនៅក្នុងខេត្តព្រៃវែង ផងដែរ។

ផែនការត្រៀមបង្ការគ្រោះទឹកជំនន់នេះ ជាយុទ្ធសាស្រ្តមួយរបស់ខេត្ត សំដៅធានាដល់ការកាត់បន្ថយផលប៉ះពាល់ពីគ្រោះទឹកជំនន់មកលើវិស័យសេដ្ឋកិច្ច សុខមាលភាពរបស់ប្រជាពលរដ្ឋ-សត្វ ហេដ្ឋារចនាសម្ព័ន្ធជាតិ និងជនបទរបស់ខេត្តឱ្យមានប្រសិទ្ធភាពនិងទាន់ពេលវេលា ក៏ដូចជា ចូលរួមចំណែកក្នុងការកាត់បន្ថយភាពក្រីក្រនិងធ្វើឱ្យសម្រេចជោគជ័យនូវ **"យុទ្ធសាស្រ្តចតុកោណរបស់រាជរដ្ឋាភិបាលកម្ពុជា"**។

គណៈកម្មាធិការគ្រប់គ្រងគ្រោះមហន្តរាយខេត្តព្រៃវែង សូមកោតសសើរដោយស្មោះ និង សូមថ្លែងអំណរគុណយ៉ាងជ្រាលជ្រៅចំពោះ មជ្ឈមណ្ឌលត្រៀមបង្ការគ្រោះមហន្តរាយអាស៊ី និងគណៈកម្មាធិការជាតិគ្រប់គ្រងគ្រោះមហន្តរាយ ដែលបានខិតខំប្រឹងប្រែងយ៉ាងសកម្ម ក្នុងការរៀបចំកែសម្រួល និង ធ្វើបច្ចុប្បន្នភាពលើផែនការនេះឱ្យកើតចេញជារូបរាងឡើងកាន់តែមានលក្ខណៈពេលលេញ។ លើសពីនេះទៀត ក៏សូមថ្លែងអំណរគុណចំពោះ ភ្នាក់ងារសហប្រតិបត្តិការបច្ចេកទេសប្រទេសអាឡឺម៉ង់ ដែលបានផ្តល់ថវិកាគាំទ្រដល់ការរៀបចំផែនការនេះតាំងពីជំហានទី១ ក៏ដូចជាការកែសម្រួលក្នុងជំហានទី២នេះ និងសូមថ្លែងអំណរគុណយ៉ាងជ្រាលជ្រៅចំពោះ មន្ទីរវិស័យ-អង្គភាពជុំវិញខេត្ត ដែលជាសមាជិកគណៈ

កម្មាធិការគ្រប់គ្រងគ្រោះមហន្តរាយខេត្តព្រៃវែង ព្រមទាំងអង្គការជាតិ-អន្តរជាតិនានាក្នុងខេត្ត ដែលបានចូលរួមយ៉ាងសកម្មក្នុងដំណើរការរៀបចំផែនការនេះឡើង ។

គណៈកម្មាធិការគ្រប់គ្រងគ្រោះមហន្តរាយខេត្តព្រៃវែង មានជំនឿយ៉ាងមុតមាំថា នឹងអនុវត្តផែនការត្រៀមបង្ការគ្រោះទឹកជំនន់សម្រាប់រយៈពេលបីឆ្នាំ(២០០៩-២០១១)នេះ ឱ្យមានប្រសិទ្ធភាពខ្ពស់ ។

ព្រៃវែង, ថ្ងៃទី ០៣ ខែ សីហា ឆ្នាំ ២០០៩

អភិបាលនៃគណៈអភិបាលខេត្ត

និងជា

ប្រធានគណៈកម្មាធិការគ្រប់គ្រងគ្រោះមហន្តរាយខេត្ត

អ៊ុង-សាមី

ក្រុមការងារ

កម្មវិធីត្រៀមបង្ការគ្រោះមហន្តរាយខេត្តព្រៃវែង ត្រូវបានកែសម្រួលនិងធ្វើបច្ចុប្បន្នភាព ដោយគណៈកម្មាធិការគ្រប់គ្រងគ្រោះមហន្តរាយខេត្ត ក្រោមកិច្ចគាំទ្របច្ចេកទេសពី គណៈកម្មាធិការជាតិគ្រប់គ្រងគ្រោះមហន្តរាយ (NCDM) និង មជ្ឈមណ្ឌលត្រៀមបង្ការ គ្រោះមហន្តរាយអាស៊ី(ADPC) ដូចមានសមាសភាពខាងក្រោម៖

- **សមាសភាពក្រុមការងារ៖**

១ . លោក អ៊ុំ ប៊ុនឡេង — នាយខុទ្ទកាលយសាលាខេត្ត និង ជាលេខាធិការអចិន្ត្រៃយ៍នៃគណៈកម្មាធិការគ្រប់គ្រងគ្រោះមហន្តរាយខេត្តព្រៃវែង

២. លោក សុទ្ធ គីមកុលមុនី — មន្ត្រីលេខាធិការដ្ឋានអចិន្ត្រៃយ៍គណៈកម្មាធិការជាតិគ្រប់គ្រងគ្រោះមហន្តរាយ

៣. លោក ហ៊ុល ចំរើន — លេខាធិការរង នៃគណៈកម្មាធិការគ្រប់គ្រងគ្រោះមហន្តរាយខេត្តព្រៃវែង

៤. លោក អុល សែន — មន្ត្រីសម្របសម្រួលកម្មវិធី នៃមជ្ឈមណ្ឌលត្រៀមបង្ការគ្រោះមហន្តរាយអាស៊ី

- **ពិនិត្យតាមដាន និងផ្តល់បច្ចេកទេស៖**

១. ឯ.ឧ. ប៉ុន ណារិទ្ធិ — អគ្គលេខាធិការរងនៃគណៈកម្មាធិការជាតិគ្រប់គ្រងគ្រោះមហន្តរាយ

២. ឯ.ឧ អ៊ុង សាមី — អភិបាលនៃគណៈអភិបាលខេត្ត និងជាប្រធានគណៈកម្មាធិការគ្រប់គ្រងគ្រោះមហន្តរាយខេត្តព្រៃវែង

៣. លោក ជុំ វុទ្ធី — ប្រធានគម្រោងថ្នាក់ជាតិ នៃមជ្ឈមណ្ឌលត្រៀមបង្ការគ្រោះមហន្តរាយអាស៊ី

ស្ថាប័នដែលបានចូលរួមចំណែក៖

- មន្ទីរ និង អង្គភាព ដែលជាសមាជិកគណៈកម្មាធិការគ្រប់គ្រងគ្រោះមហន្តរាយខេត្តព្រៃវែង
- តំណាងអង្គការជាតិ-អន្តរជាតិ ក្នុងខេត្តព្រៃវែង

ផែនការត្រៀមបង្ការគ្រោះមហន្តរាយ
ខេត្តព្រៃវែង

១. សេចក្តីផ្តើម

១.១. ប្រវត្តិគ្រោះទឹកជំនន់

ទន្លេមេគង្គ ជាអាយុជីវិតរបស់ប្រជាជនកម្ពុជា ។ ទន្លេមេគង្គ និង ដៃរបស់វា និង ទឹកភ្លៀងដ៏ច្រើនលើសលប់ ជាហេតុធ្វើឱ្យមានទឹកជំនន់ប្រចាំឆ្នាំ ប៉ះពាល់មកលើតំបន់ដែលមានផ្ទៃក្រលា ប្រហែល ១៧.១០០ គីឡូម៉ែត្រ ឬ ស្មើនឹង ២៥ ភាគរយនៃផ្ទៃដីទំនាបនៃអាងទន្លេមេគង្គ ។ ភ្លៀងធ្លាក់ខ្លាំង នៅរដូវវស្សា និង ការកាប់បំផ្លាញព្រៃឈើ បានធ្វើឱ្យមានទឹកជំនន់លឿន។ ជាញឹកញាប់លំហូរទឹកទន្លេមេគង្គមានភាពខ្ពស់ជាងច្រាំងទន្លេ ដោយសារតែមានភ្លៀងធ្លាក់ខ្លាំង មានទឹកហូរមកចាក់ក្នុងអាងទន្លេបានធ្វើឱ្យមានទឹកជំនន់នៅតាមបណ្តាខេត្តដែលមានទីតាំងនៅតាមតំបន់ទំនាប។ តំបន់ប្រឈមមុខនឹងគ្រោះទឹកជំនន់ នៅជុំវិញភ្នំពេញ និង តំបន់មួយភាគធំចុះទៅព្រំដែនប្រទេសវៀតណាម មានផ្ទៃដីប្រមាណ ៧.០០០ គីឡូម៉ែត្រក្រលា ។ ខេត្តដែលប្រឈមមុខនឹងគ្រោះទឹកជំនន់ទន្លេមេគង្គរួមមាន ខេត្តស្ទឹងត្រែង ក្រចេះ កំពង់ចាម កណ្តាល ព្រៃវែង និង ស្វាយរៀង ។

ទឹកជំនន់នៅឆ្នាំ ២០០០ ត្រូវបានគេរាយការណ៍ថា មានសភាពធ្ងន់ធ្ងរជាងគេ នៅក្នុងរយៈពេលជាង ៧០ ឆ្នាំ ។ របាយការណ៍ផ្លូវការនេះ រៀបចំដោយគណៈកម្មាធិការជាតិគ្រប់គ្រងគ្រោះមហន្តរាយ នៅថ្ងៃទី ១៦ ខែ វិច្ឆិកា ឆ្នាំ ២០០០ បានឱ្យដឹងថា មានមនុស្សស្លាប់ចំនួន ៣៤៧ នាក់ (ក្នុងនោះ ៨០ ភាគរយ ជាកុមារ) ប្រជាជនចំនួន ៧៥០.៦១៨ គ្រួសារស្មើនឹងមនុស្សចំនួន ៣.៤៤៨.៦២៩ នាក់ នៅក្នុង ២១ ខេត្ត និងក្រុង បានទទួលរងការប៉ះពាល់យ៉ាងធ្ងន់ធ្ងរដោយទឹកជំនន់ ក្នុងនោះប្រជាជនចំនួន ៨៥.០០០ គ្រួសារស្មើនឹង មនុស្សចំនួន ៣៨៧.០០០ នាក់ បានជម្លៀសទៅស្នាក់នៅបណ្តោះអាសន្ននៅលើទីទួលសុវត្ថិភាព ។ លើសពីនោះទៀត ផ្ទះចំនួន ៣១៧ ៩៧៥ ខ្នងទទួលរងការប៉ះពាល់ ក្នុងនោះ ៧.០៦៨ ខ្នងត្រូវខូចខាតទាំងស្រុង ។ ដំណាំកសិកម្ម និង ដំណាំផ្សេង ៗ ទៀតចំនួន ៦៨៨.០២១ ហិចតា ត្រូវទទួលរងការប៉ះពាល់ និង ខូចខាត។ ផ្អែកតាមរបាយការណ៍របស់គណៈកម្មាធិការជាតិគ្រប់គ្រងគ្រោះមហន្តរាយ គណៈរដ្ឋមន្ត្រីបានប៉ាន់ស្មាន និង វាយតំលៃពីផលប៉ះពាល់ និង ការខូចខាតសរុបអស់ប្រហែល ១៥៧ លានដុល្លា អាមេរិក ។ នៅឆ្នាំ ២០០១ ផលប៉ះពាល់ដោយទឹកជំនន់នៅក្នុងប្រទេសកម្ពុជាត្រូវបានគេវាយតំលៃថាអស់ប្រហែល ៣៦ លានដុល្លាអាមេរិក និង ទឹកជំនន់ ឆ្នាំ ២០០២ មានប្រជាជនចំនួនប្រហែល ១លានកន្លះ និង ផ្ទៃដីកសិកម្មចំនួន ៦.០០០ហិចតា ត្រូវបានទទួលការប៉ះពាល់ ។

ស្ថិតិ និង ទិន្នន័យសង្ខេប ពីផលប៉ះពាល់ទឹកជំនន់ឆ្នាំ ២០០០ :

- ផ្ទះទទួលរងការប៉ះពាល់ចំនួន ៣១៧.៤០០ ខូចខាតចំនួន ៧.០០០ ខ្នង
- **ផ្នែកអប់រំ សិក្សាធិការ** : សាលារៀនទទួលការខូចខាតចំនួន ៩៨៨ ខ្នង

- **ផ្នែកសុខភាព** : មណ្ឌលសុខភាពខូចខាតចំនួន ១៣៨ ខ្នង
- **ផ្នែកកសិកម្ម** : - ស្រូវទទួលរងការខូចខាត ចំនួន ៣៧៤.០០០ ហិចតា
  - ដំណាំផ្សេង ៗទទួលរងការខូចខាតចំនួន ៤៧.០០០ ហិចតា
  - សត្វពាហនៈ ស្លាប់ចំនួន ៣.៩០០ ក្បាល
- **ផ្នែកហេដ្ឋារចនាសម្ព័ន្ធ** :
  - ផ្លូវជាតិ និង ផ្លូវខេត្តទទួលការខូចខាតប្រវែង ២.៦០០ គីឡូម៉ែត្រ
  - ផ្លូវរថភ្លើង ១១៥ គីឡូម៉ែត្រ
  - ស្ពាន ១១៥ កន្លែង
  - អណ្តូងទឹក និង លូទឹក ១១.៩០០
  - ប្រព័ន្ធធារាសាស្ត្រ ១១៣ ម៉ែត្រ

គេទទួលស្គាល់ថា នៅក្នុងអាងទន្លេមេគង្គ ទឹកជំនន់បានកើតឡើងផ្ទួន ៗ បានធ្វើឱ្យសំបូរត្រី និង ជីវៈចំរុះ នៅក្នុងតំបន់ អាចផ្តល់ទឹក ផ្លូវនាវាចរ និង ធ្វើឱ្យដីកសិកម្មមានជីជាតិ។ ទាក់ទងនឹងតំបន់ដីសើមនៅតាមទំនាប ជាប្រភពសំខាន់សម្រាប់ជីវភាពរស់នៅរបស់ប្រជាជនរាប់លាននាក់សម្រាប់ប្រកបរបចិញ្ចឹមជីវិតនៅតាមតំបន់ដីសើមនេះ។

ទន្ទឹមគ្នានេះ ទឹកជំនន់ទន្លេមេគង្គបានបង្កឱ្យមានការបាត់បង់អាយុជីវិត ទ្រព្យសម្បត្តិ និង រំខាតដល់សកម្មភាពអភិវឌ្ឍន៍សង្គម និង ការបង្កបង្កើតផលរបស់ប្រជាជននៅតាមតំបន់អាងទន្លេមេគង្គនេះផងដែរ។ ដូច្នេះ សកម្មភាព និង វិធានការកាត់បន្ថយផលប៉ះពាល់គ្រោះទឹកជំនន់គួរត្រូវបានរៀបចំធ្វើ ដូចជា ការអន្តរាគមន៍ជាក់ស្តែង ការរៀបចំគោលនយោបាយ និង ការរៀបចំផែនការ ដើម្បីទាញយកផលប្រយោជន៍ពីទឹកជំនន់ ដើម្បីធានាការអភិវឌ្ឍន៍ប្រកបដោយនិរន្តរភាពនៅក្នុងប្រទេស ។ដូចគ្នានេះដែរ ដើម្បីកាត់បន្ថយផលប៉ះពាល់លើអាយុជីវិត និង ទ្រព្យសម្បត្តិរបស់ប្រជាជន។ សកម្មភាព និង វិធានការដែលបានធ្វើកន្លងមកទាក់ទងនឹងការងារគ្រប់គ្រងគ្រោះទឹកជំនន់ គឺផ្តោតសំខាន់តែលើការងារប្រតិបត្តិការជំនួយសង្គ្រោះបន្ទាន់ តែការងារត្រៀមបង្ការ និង កាត់បន្ថយគ្រោះទឹកជំនន់ ជាការងារចាំបាច់ត្រូវធ្វើ និង យកចិត្តទុកដាក់បំផុត ដូចពាក្យចាស់លោកថា " ការពារប្រសើរជាងព្យាបាល" ពេលពេលណាដែលទឹកជំនន់បាននាំមកនូវផលប្រយោជន៍ជូនប្រជាជន។ តាមបទពិសោធន៍ពីអតីតកាលបានបង្ហាញឱ្យយើងដឹងថា ការចូលរួមយ៉ាងសកម្មពីគ្រប់មជ្ឈដ្ឋានដែលពាក់ព័ន្ធ និង ការចូលរួមជាភាគទានជាធនធានដែលអាចមានដើម្បីធ្វើឱ្យការអនុវត្តន៍កម្មវិធីត្រៀមបង្ការគ្រោះទឹកជំនន់នៅតាមមូលដ្ឋាន វាអាចជួយឱ្យប្រជាជនអាចដោះស្រាយបានយ៉ាងមានប្រសិទ្ធិភាព និង ទាន់ពេលវេលាទៅនឹងគ្រោះទឹកជំនន់តាមរយៈវិធានការណ៍នានា។

តាមរបាយការណ៍ប្រចាំឆ្នាំរបស់គណៈកម្មាធិការគ្រប់គ្រងគ្រោះមហន្តរាយខេត្តបានឱ្យដឹងថា តាមបណ្តាឆ្នាំខាងលើ ទឹកជំនន់ទន្លេមេគង្គ និង ទន្លេតូចបានបង្កការប៉ះពាល់ និង បង្កការខូចខាតលើអាយុជីវិតមនុស្ស សត្វ សេដ្ឋកិច្ចសង្គម ហេដ្ឋារចនាសម្ព័ន្ធជាច្រើន ដូចមាននៅក្នុងរបាយការណ៍សង្ខេបដូចខាងក្រោម :

- **ផលប៉ះពាល់ឆ្នាំ ២០០០ :**
  - មនុស្សស្លាប់ ៦៨ នាក់
  - ប្រជាជនរងការប៉ះពាល់ ១៧.២៨១ គ្រួសារ (៦០០.០០០ នាក់)
  - ចំនួនឃុំទទួលរងគ្រោះ ១០១ ឃុំ ។
  - ចំនួនផ្ទះប៉ះពាល់ ១២៣.២៨៩ ខ្នង
  - ផ្ទះខូចខាតទាំងស្រុងចំនួន ៦៩៥ ខ្នង ។
  - ច្រាំងទន្លេបាក់ ៨០០ ម៉ែត្រ
  - ស្ពាន និង លូការប៉ះពាល់ ១២១ កន្លែង
  - ផ្លូវជាតិ និង ផ្លូវលំប្រវែង ១៣៨.៩៩៦ ម៉ែត្រ
  - ប្រព័ន្ធធារាសាស្ត្រខូចខាត ១៣.០៦៩ ម៉ែត្រ
  - ដំណាំកសិកម្មប៉ះពាល់ ១០៤.១៧៨ ហត ។
- **ផលប៉ះពាល់ឆ្នាំ ២០០១**
  - មនុស្សស្លាប់ចំនួន ៣៥ នាក់
  - មនុស្សរបួស ០៩ នាក់
  - ប្រជាជនប៉ះពាល់ ១៥.០៦០ គ្រួសារ
  - ឃុំប៉ះពាល់ចំនួន ៩៥ ឃុំ
  - ផ្ទះប៉ះពាល់ ៧៦.៤៣៤ ខ្នង
  - ផ្ទះត្រូវបំផ្លាញ ៣២៣ ខ្នង
  - ផ្ទៃដីកសិកម្មប៉ះពាល់សរុបចំនួន ១០៤.១៧៨ ហ.ត
- **ផលប៉ះពាល់ឆ្នាំ ២០០២**
  - បានសម្លាប់ ១២ នាក់
  - ប្រជាជនរងគ្រោះ ៩.៤៩៧ គ្រួសារ (៣៦.៨០២ នាក់
  - ឃុំទទួលប៉ះពាល់ចំនួន ៩៣
  - ផ្ទះប៉ះពាល់ចំនួន ២.២៤៦ ខ្នង
  - ផ្ទះខូចខាតទាំងស្រុង ៤៥ ខ្នង
  - ច្រាំងទន្លេបាក់ប្រវែង ៧០ ម៉ែត្រ
  - ដំណាំកសិកម្មប៉ះពាល់ ១៥.៨២០ ហត
  - ដំណាំខូចខាតទាំងស្រុង ចំនួន ៨៧១ ហត

១.២ ការរៀបចំផែនការ និងសារៈសំខាន់

ក. ហេតុអ្វីបានជាត្រូវមានផែនការត្រៀមបង្ការគ្រោះទឹកជំនន់?

ផែនការត្រៀមបង្ការគ្រោះទឹកជំនន់ជាវិធានការ ឬ សកម្មភាព សម្រាប់អនុវត្តជាមុន ដើម្បីធ្វើឱ្យការឆ្លើយតប និង ស្តារឡើងវិញពីផលប៉ះពាល់ដោយគ្រោះទឹកជំនន់បានទាន់ពេលវេលា និង មានប្រសិទ្ធិភាព។ ផែនការត្រៀមបង្ការគ្រោះទឹក ជំនន់មានទិសដៅ និង តួនាទីសំខាន់ ៗ ២ ដូចខាងក្រោម :

- វាយតំលៃធនធាន និង សមត្ថភាពដែលមានស្រាប់នៅគ្រប់ថ្នាក់ រួមមាន ថ្នាក់ខេត្ត ស្រុក ឃុំនិង ភូមិ។
- រៀបចំនិតិវិធីប្រតិបត្តិការស្តង់ដារ សម្រាប់ការងារត្រៀមបង្ការ ប្រតិបត្តិការឆ្លើយតបសង្គ្រោះ និង ស្តារឡើងវិញ ទាំងនៅមុនពេល ក្នុងពេល និង ក្រោយពេលមានគ្រោះទឹកជំនន់ *ឧទាហរណ៍* ដូចជា ការផ្តល់ពតិមាន ជាមុនពីគ្រោះថ្នាក់ដែលអាចកើតឡើងឱ្យទាន់ពេលវេលា ការជម្លៀសប្រជាជន និងទ្រព្យសម្បត្តិជាមុន ពីកន្លែង គ្រោះថ្នាក់ រៀបចំជំរកបណ្តោះអាសន្ន ការស្តុកទុកជំនួយសង្គ្រោះ និង ការរៀបចំប្រព័ន្ធ ទំនាក់ទំនងសម្រាប់ ប្រើប្រាស់នៅក្នុងដំណាក់កាល មុនពេល ក្នុងពេល និង ក្រោយពេលនៅពេលមាន គ្រោះមហន្តរាយកើតឡើង ។

ខ. តើផែនការត្រៀមបង្ការគ្រោះទឹកជំនន់អាចជួយយើងបានអ្វីខ្លះ?

ផែនការត្រៀមបង្ការគ្រោះទឹកជំនន់ អាចជួយឱ្យមានការរៀបចំ និង កំនត់ធនធានសម្រាប់ប្រើប្រាស់ក្នុងការឆ្លើយតបនិងស្តារឡើងវិញបានទាន់ពេលវេលា និង មានប្រសិទ្ធិភាព និង អាចកាត់បន្ថយផលប៉ះពាល់គ្រោះទឹកជំនន់បានជាអតិប្បរា ។ ការរៀបចំផែនការបានល្អអាចជួយយើង នៅក្នុងការងារមួយចំនួនដូចខាងក្រោមៈ

- សហគមន៍ងាយរងគ្រោះអាចទទួលពតិមានបានទាន់ពេលវេលា និង ទៀតទាត់ ដូចជា ពតិមានព្យាករណ៍ និង ពតិមានប្រកាសភាពអាសន្នជាដើម ។
- អាចធ្វើឱ្យស្ថាប័ន និង អង្គការដែលធ្វើការងារឆ្លើយតប អាចផ្តល់បានទាន់ពេលវេលា និង មានប្រសិទ្ធិភាព ដូចជា ជំរកបណ្តោះអាសន្ន ការថែទាំសុខភាព ទឹកស្អាត និង ម្ហូបអាហារជូនជនរងគ្រោះ។
- អាចកាត់បន្ថយផលប៉ះពាល់លើជីវភាពរស់នៅរបស់ប្រជាជន។
- អាចស្តារឡើងវិញបានទាន់ពេលវេលា នូវផលប៉ះពាល់លើហេដ្ឋារចនាសម្ព័ន្ធ។
- ធ្វើឱ្យមានកិច្ចសហការបានល្អ និង មានប្រសិទ្ធិភាពក្នុងចំណោមអង្គការ និង ស្ថាប័នពាក់ព័ន្ធ ក្នុងការឆ្លើយតបទៅនឹងគ្រោះទឹកជំនន់។
- អាចធ្វើឱ្យសហគមន៍វិលប្រឡប់ទៅរកស្ថានភាពរស់នៅដូចដើមវិញបានយ៉ាងឆាប់រហ័ស ។

គ. អ្នកណាជាអ្នករៀបចំផែនការ?

ផែនការនេះរៀបចំឡើង ដោយគណៈកម្មាធិការគ្រប់គ្រងគ្រោះមហន្តរាយខេត្ត និង មន្ទីរ-អង្គភាពជាសមាជិករបស់ខ្លួនជុំវិញខេត្ត ក្រោមការគាំទ្របច្ចេកទេសពីមជ្ឈមណ្ឌលត្រៀមបង្ការគ្រោះមហន្តរាយអាស៊ី និងគណៈកម្មាធិការជាតិគ្រប់គ្រងគ្រោះមហន្តរាយ ។

ឃ. តើផែនការនេះកើតឡើងយ៉ាងដូចម្តេច?

ដោយមានការជួយគាំទ្របច្ចេកទេសពីមជ្ឈមណ្ឌលត្រៀមបង្ការគ្រោះមហន្តរាយអាស៊ី (ADPC) និង គណៈកម្មាធិការ ជាតិគ្រប់គ្រងគ្រោះមហន្តរាយ ។ គណៈកម្មាធិការគ្រប់គ្រងគ្រោះមហន្តរាយខេត្ត បានរៀបចំកែសម្រួល និងធ្វើបច្ចុប្បន្នភាពលើ ផែនការត្រៀមបង្ការគ្រោះទឹកជំនន់របស់ខ្លួនដែលបានកសាងឡើងតាំងពីឆ្នាំ២០០៧ ដោយដំណើរការតាមការ រៀបចំកិច្ចប្រជុំណែនាំពីបច្ចេកទេសរៀបចំដល់ប្រធាននិងបុគ្គលិកជំនាញមកពីតាមមន្ទីរអង្គភាពជុំវិញខេត្ត ក៏ដូចជាចុះផ្តល់ ការណែនាំបន្ថែមពីក្រុមការងារនៅតាមមន្ទីរអង្គភាពខាងលើ។ បន្ទាប់មកផែនការដែលបានព្រាងតាមមន្ទីរអង្គភាពទាំង អស់ត្រូវបានអនុម័ត និងដាក់ឱ្យប្រើប្រាស់ជាផ្លូវការ តាមរយៈសិក្ខាសាលាអនុម័តនិងផ្សព្វផ្សាយមួយដែលបានរៀបចំឡើង នៅថ្នាក់ខេត្ត។

ង. តើផែនការនេះសម្រាប់អ្នកណា?

ឯកសារផែនការនេះ ក្រោយពីបានរៀបចំបានពេញលេញ និង ទទួលបានការយល់ព្រមឱ្យប្រើប្រាស់ពីគណៈកម្មាធិការគ្រប់គ្រងគ្រោះមហន្តរាយខេត្តហើយ ឯកសារនេះនឹងធ្វើការបែងចែក និង ផ្សព្វផ្សាយទៅដល់មន្ទីរ-អង្គភាព ដែលជាសមាជិកគណៈកម្មាធិការគ្រប់គ្រងគ្រោះមហន្តរាយខេត្ត ដើម្បីអនុវត្តទៅតាមតួនាទី និង ការទទួលខុសត្រូវរបស់ខ្លួន ដូចបានកំនត់នៅក្នុងផែនការ ដើម្បីធ្វើឱ្យសំរេចបានទៅតាមទិសដៅ និង លទ្ធផលដូចបានកំណត់នៅក្នុងវិធានការ និង សកម្មភាពនិមួយៗ ។ ឯកសារផែនការនេះ នឹងធ្វើការផ្សព្វផ្សាយផងដែរដល់រាជរដ្ឋាភិបាលជាតិ ជាពិសេស គណៈកម្មាធិការ ជាតិគ្រប់គ្រងគ្រោមហន្តរាយ ដើម្បីបញ្ចូលផែនការនេះទៅក្នុងផែនការឆ្នាំនៃកម្មវិធីអភិវឌ្ឍន៍ជាតិ ខេត្ត ស្រុក និង ឃុំ។ លើសពីនេះទៀត ឯកសារផែនការនេះនឹងធ្វើការផ្សព្វផ្សាយដល់បណ្តាអង្គការជាតិ-អន្តរជាតិពាក់ព័ន្ធ ទាំងនៅក្នុង និង ក្រៅ ខេត្ត ដើម្បីបានទទួលការចូលរួមគាំទ្រទាំងផ្នែកថវិកា និង បច្ចេកទេសសម្រាប់ធានាធ្វើឱ្យផែនការអាចសំរេចបានលទ្ធផលល្អ និង គោលដៅដូចមានចែងក្នុងផែនការនេះ ។

១.៣ ការកែសម្រួល និងការធ្វើបច្ចុប្បន្នភាព

ក. ស្ថាប័នអនុវត្តផែនការ: គណៈកម្មាធិការគ្រប់គ្រងគ្រោះមហន្តរាយខេត្ត

ខ. ផែនការសម្រាប់ឆ្នាំ : ២០០៩-២០១១

គ. ស្ថាប័នទទួលខុសត្រូវលើការកែសម្រួល និង ធ្វើបច្ចុប្បន្នភាពផែនការ: គណៈកម្មាធិការគ្រប់គ្រងគ្រោះមហន្តរាយខេត្ត ក្រោមជំនួយបច្ចេកទេសពី គណៈកម្មាធិការជាតិគ្រប់គ្រងគ្រោះមហន្តរាយ និង

មជ្ឈមណ្ឌលត្រៀមបង្ការគ្រោះមហន្តរាយអាស៊ី

ឃ. កាលបរិច្ឆេទកែសម្រួលផែនការ: ខែធ្នូ ឆ្នាំ ២០១១

២. ទិន្នន័យទូទៅរបស់ខេត្តព្រៃវែង

២.១~ ភូមិសាស្ត្រ និងទំហំផ្ទៃដី

ក. ទីតាំងភូមិសាស្ត្រ

ខេត្តព្រៃវែងត្រូវបានបែងចែកជា ១២ស្រុក និងក្រុង ០១ មាន ១១៣ឃុំ និង ០៣ សង្កាត់ មានភូមិសរុប ១.១៣៧ ភូមិ ។ មានព្រំប្រទល់ ខាងជើងទល់នឹងខេត្ត កំពង់ចាម ខាងកើតទល់នឹងខេត្តស្វាយរៀង ខាងត្បូងទល់នឹងប្រទេសវៀតណាម ខាងលិចទល់នឹងខេត្តកណ្តាល ។

ខេត្តព្រៃវែងមានទំហំដី ៤៨៨.៣០០ ហិចតា ក្នុងនោះផ្ទៃដីកសិកម្ម ៣១០.០០០ហិកតា ផ្ទៃដីដាំដំណាំរួមផ្សំមានចំនួន ១២.០០០ហ.ត, ផ្ទៃដីលំនៅដ្ឋាន ៤៥.៥១៨ហត, ផ្ទៃដីព្រៃ ១៩.៤៦១ ហត , ផ្ទៃដីសាធារណៈ ១០១.៣២១ហ.ត ។

- **តំបន់វាលទំនាប:**
  ស្ថិតនៅខាងលិចទីរួមខេត្ត លាតសន្ធឹងតាមបណ្តោយតាមដងទន្លេមេគង្គ និង ទន្លេតូចពីជើងទៅត្បូង កាត់ស្រុកស៊ីធរកណ្តាល ស្រុកពារាំង ស្រុកកំពង់លាវ ស្រុកពាមរក៍ និង ស្រុកពាមជរ៍ ហើយគ្របដណ្តប់ជិតពាក់កណ្តាលផ្ទៃដីស្រុកព្រៃវែង ស្រុកបាភ្នំ ស្រុកព្រះស្តេច ស្រុកកំពង់ត្របែក និងមួយចំណែកតូចនៃស្រុកកញ្ជ្រៀច ។

  តំបន់វាលទំនាប ជាដីសណ្តរទន្លេមេគង្គ ដីមានជីជាតិល្អ អំណោយផលច្រើនដល់ប្រជាពលរដ្ឋក្នុងតំបន់នេះ ក្នុងការបង្កបង្កើនផលស្រូវដើមរដូវ ស្រូវប្រាំង ពិសេសទៅទៀត ដំណាំរួមផ្សំ និងការនេសាទ ។

- **តំបន់វាលរាប:**
  ស្ថិតនៅប៉ែកខាងកើតទីរួមខេត្តមានស្រុកកញ្ជ្រៀច ស្រុកកំចាយមារ និងស្រុកមេសាង គ្របដណ្តប់ជាងពាក់កណ្តាលស្រុកព្រៃវែង ស្រុកបាភ្នំ ស្រុកព្រះស្តេច និង ស្រុកកំពង់ត្របែក ។

  ជាតំបន់ដីរបាយខ្សាច់ល្បប់ចាស់ ជាដីខ្សោះជីជាតិ ភាគច្រើនជាដីស្រូវវស្សា ជួបប្រទះនឹងគ្រោះរាំងស្ងួតជារៀងរាល់ឆ្នាំ ខ្វះប្រភពទឹកស្រោចស្រព ទិន្នផលទាប ប្រជាជនរស់នៅតំបន់នេះមានជីវភាពខ្វះខាតខ្លាំង ។

ខ. ចំនួនស្រុក/ក្រុង ឃុំ/សង្កាត់ និង ភូមិ

ល.រ	ឈ្មោះស្រុក និងក្រុង	ចំនួនឃុំ/សង្កាត់	ចំនួនភូមិ
១	ក្រុង ព្រៃវែង	៣ សង្កាត់	១៥
២	ស្រុកបាភ្នំ	៩ ឃុំ	១០៨
៣	ស្រុកកំចាយមា	៨ -	១២៩
៤	ស្រុកកំពង់ត្របែក	១៣ -	១២២

៥	ស្រុកកញ្ជ្រៀច	៨ -	៩៥
៦	ស្រុកមេសាង	៨ -	១១៨
៧	ស្រុកពាមជរ៍	១០ -	៥០
៨	ស្រុកពាមរក៍	៨ -	៤០
៩	ស្រុកពារាំង	១១ -	៨៤
១០	ស្រុកព្រះស្ដេច	១១ -	១៤៥
១១	ស្រុកព្រៃវែង	១១ -	១៣៨
១២	ស្រុកកំពង់លាវ	៥ -	២៩
១៣	ស្រុកស៊ីធរកណ្ដាល	១១ -	៦០
សរុប		**១១៦**	**១១៣៧**

គ. ផ្ទៃដីដី និងប្រភេទដីៈ

- ផ្ទៃដីសរុប ៤៨៨.៣០០ ហិកតា
- ផ្ទៃដីកសិកម្ម ៣១០.០០០ ហិកតា
- ផ្ទៃដីព្រៃ ១៩.៤៦១ ហិកតា
- ផ្ទៃដីលំនៅដ្ឋាន ៤៥.៥១៨ ហិកតា
- ផ្ទៃដីសាធារណៈ ១០១.៣២១ ហិកតា
- ផ្ទៃដីដំណាំរួមផ្សំ ១២.០០០ ហិកតា

ប្រភព : របាយការណ៍បូកសរុបការងារប្រចាំឆ្នាំ ២០០៤ និង ទិសដៅការងារឆ្នាំ ២០០៥ របស់សាលាខេត្តព្រៃវែង

២.២ ទិន្នន័យប្រជាសាស្ត្រ

ក. ចំនួនប្រជាពលរដ្ឋ

ប្រជាពលរដ្ឋក្នុងខេត្តមាន ២៣៣.៨៦១គ្រួសារ ដោយមានចំនួនមនុស្សសរុប ១.១១៧.៦១៥នាក់ ក្នុងនោះស្រ្តី ៥៨០.៨២៦ នាក់ ប្រុស ៥៣៦.៧៨៩នាក់។ បើប្រៀបធៀបនឹងឆ្នាំកន្លងមក គឺចំនួនគ្រួសារមានកំណើន ៣.៤៣២គ្រួសារ (កើន២%) ចំណែកចំនួន មនុស្សកើន ១៣.៩១២នាក់ស្មើនឹង១,២៦%(ឆ្នាំទៅកើន២៨.១៦០នាក់ ស្មើនឹង៣%)។ ចំនួនមនុស្សអាយុ១៨ឆ្នាំឡើងសរុបមាន៦៨០.៦៧៤នាក់ក្នុងនោះស្រី៣៦១.៤០៦នាក់ ។

ចំនួនគ្រួសារនិងប្រជាជន	ឆ្នាំ ២០០៤	ឆ្នាំ ២០០៥	ឆ្នាំ ២០០៦	ឆ្នាំ ២០០៦
ចំនួនគ្រួសារសរុបក្នុងខេត្ត	223,519 គ្រួសារ	226,435 គ្រួសារ	230,429 គ្រួសារ	233,861 គ្រួសារ
កើន/ថយ		1%	2%	1%
ចំនួនប្រជាជនសរុប	1,065,550 នាក់	1,075,543 នាក់	1,103,703 នាក់	1,117,615 នាក់
កើន/ថយ		1%	3%	1%
ចំនួនគ្រួសារដែលស្ត្រីជាមេគ្រួសារ	40,400 គ្រួសារ	40,291 គ្រួសារ	41,467 គ្រួសារ	41,541 គ្រួសារ

តាមលទ្ធផលជំរឿនប្រជារាស្ត្រនាខែមីនា ឆ្នាំ២០០៨ ប្រជាពលរដ្ឋក្នុងខេត្តមានវត្តមាននៅម៉ោងសូន្យយប់ថ្ងៃទី៣ ខែមីនា សរុប ៩៤៧.៣៥៧នាក់ គឺអវត្តមាន ដល់ទៅ១៧០.២៥៨នាក់ (ស្មើនឹង១៥,២៣%) ។

ក្រាហ្វិក: ភាគរយស្ត្រីនិងបុរសធៀបនឹងចំនួនប្រជាជនសរុបក្នុងខេត្តព្រៃវែង(ខែធ្នូឆ្នាំ២០០៧)

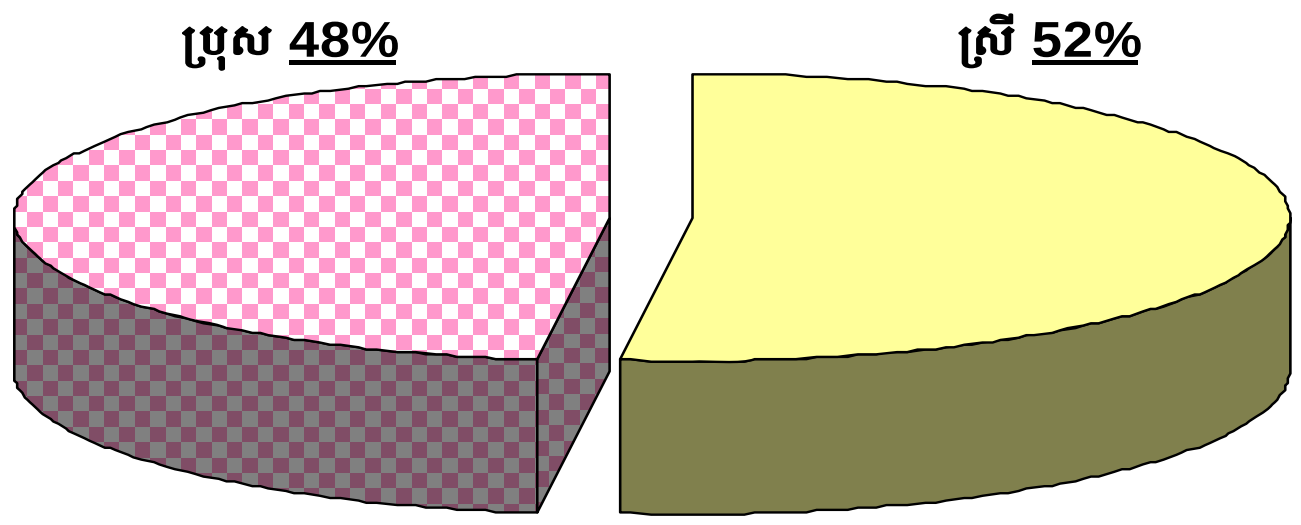

ភាគរយស្ត្រីនៅតែមានច្រើនជាងបុរស បើទោះបីជាអាត្រាកើតរបស់ទារកទាំង២ភេទក្នុងឆ្នាំ២០០៧ មានស្រីកើត តិចជាងបុរសក៏ដោយ(កើតសរុប៩.២៥៨នាក់ក្នុងនោះស្រីកើត៤.៤៣៧នាក់ ប្រុសកើត៤.៨២១នាក់) ។ ប៉ុន្តែអាត្រាស្លាប់ មាន បហាក់ប្រហែលគ្នា(ស្រីស្លាប់១.៣៧៦នាក់ ប្រុសស្លាប់១.៣៩៤នាក់) ។

បើពិនិត្យទៅលើ ស្ថានភាពផ្លាស់ប្តូរលំនៅដ្ឋាន យើងឃើញថាសមាជិកគ្រួសារជាស្ត្រីដែលបានផ្លាស់ចូលមានចំនួនច្រើន ជាងស្ត្រីផ្លាស់ចេញ ជាក់ស្តែងស្ត្រីផ្លាស់ចូលមាន ១៧.១១៥នាក់ ហើយផ្លាស់ចេញមានតែ១១.៥២២នាក់(លំអៀង ៥.៥៩៣នាក់) ។

ក្រាហ្វិក: ដង់ស៊ីតេប្រជាជនតាមបណ្តាស្រុក ឆ្នាំ២០០៦_២០០៨

ដង់ស៊ីតេប្រជាជនឆ្នាំ២០០៦-២០០៨

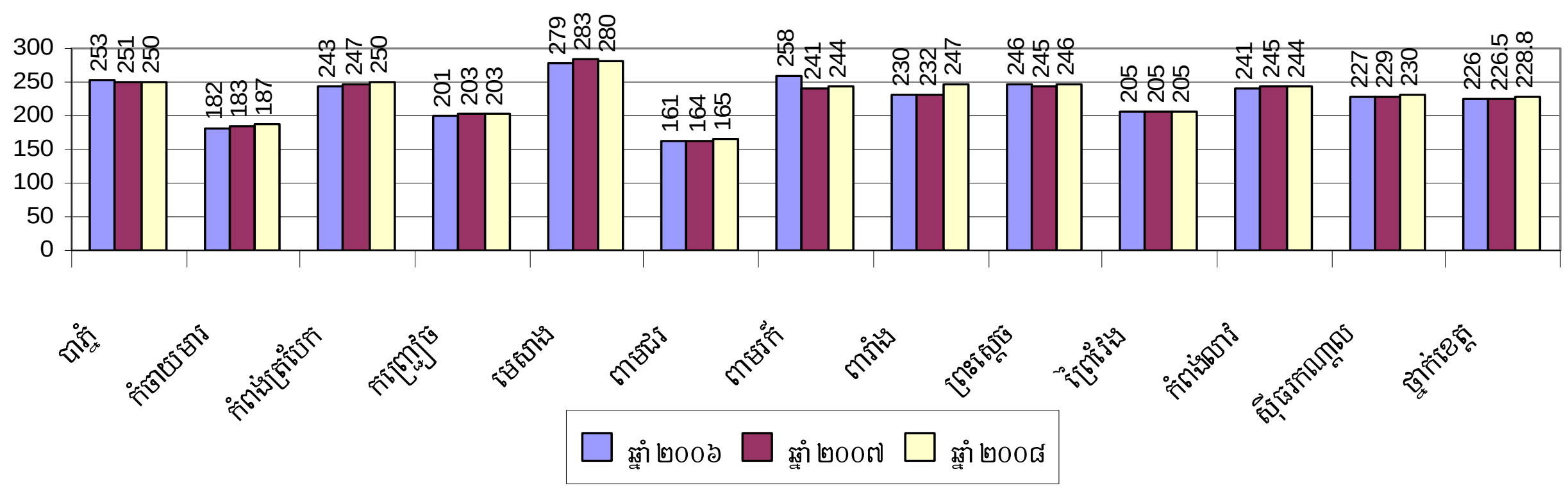

ដង់ស៊ីតេប្រជាជនមានកម្រិត ២២៨,៨នាក់ ក្នុង១គីឡូម៉ែត្រក្រឡា កើន២នាក់ បើប្រៀបធៀបទៅនឹង ឆ្នាំកន្លងទៅដែលមាន ២២៦,៦នាក់។ ស្រុកដែលមានដង់ស៊ីតេចាប់ពី ២០០នាក់ ឡើងទៅមាន ១០ស្រុក ហើយស្រុកដែលមានដង់ស៊ីតេ ក្រោម២០០នាក់ មាន ២ស្រុកគឺ កំចាយមារ និងពាមជរ។ ស្រុកទាំង២នេះមានផ្ទៃដីបង្កបង្កើនផលស្រូវ

ច្រើន និងជាស្រុកជាប់ ព្រំដែនប្រទេសវៀតណាម។ ស្រុកមេសាងមានដង់ស៊ីតេខ្ពស់ជាងគេ បន្ទាប់មកមានកំពង់ត្របែក និងបាភ្នំ (ចន្លោះពី២៥០ នាក់ ទៅ២៨០នាក់។

ខ. មុខរបរសំខាន់ៗរបស់ប្រជាជនផ្អែកតាមទិន្នន័យខែធ្នូ ឆ្នាំ២០០៧

ប្រភេទមុខរបរ	សរុបថ្នាក់ខេត្ត	%ថ្នាក់ខេត្ត	%ឆ្នាំមុន
គ្រួសារមានមុខរបរធ្វើកសិកម្មជាចំបង	**217,101 គ្រួសារ**	**92.83%**	**94.13%**
គ្រួសារមានមុខរបរធ្វើស្រែជាចំបង	213,934 គ្រួសារ	91.48%	92.87%
គ្រួសារមានមុខរបរដាំដំណាំរយៈពេលវែងជាចំបង	31 គ្រួសារ	0.01%	0.01%
គ្រួសារមានមុខរបរដាំដំណាំរយៈពេលខ្លីជាចំបង	1,743 គ្រួសារ	0.75%	0.58%
គ្រួសារមានមុខរបរដាំបន្លែជាចំបង	186 គ្រួសារ	0.08%	0.27%
គ្រួសារមានមុខរបរនេសាទជាចំបង	1,100 គ្រួសារ	0.47%	0.34%
គ្រួសារមានមុខរបរចិញ្ចឹមសត្វជាចំបង	107 គ្រួសារ	0.05%	0.06%
គ្រួសារមានមុខរបរពីអនុផលព្រៃឈើជាចំបង	0 គ្រួសារ	0.00%	0.00%
គ្រួសារមានមុខរបរធ្វើសិប្បកម្មជាចំបង	**1,117 គ្រួសារ**	**0.48%**	**0.40%**
គ្រួសារមានមុខរបរសិប្បកម្មផលិតសង្ហារឹមពីឈើ ផ្តៅ ឫស្សី	32 គ្រួសារ	0.01%	0.02%
គ្រួសារមានមុខរបរសិប្បកម្មផលិតពីដែក កញ្ចក់ អាលុយមីញ៉ូម	19 គ្រួសារ	0.01%	0.01%
គ្រួសារមានមុខរបរសិប្បកម្មផលិតគ្រឿងបរិភោគ	37 គ្រួសារ	0.02%	0.02%
គ្រួសារមានមុខរបរសិប្បកម្មផលិតពោះវៀនកង់ ម៉ូតូ	1 គ្រួសារ	0.00%	0.00%
គ្រួសារមានមុខរបរសិប្បកម្មត្បាញរវៃ ក្រមា ហូល...	826 គ្រួសារ	0.35%	0.35%
គ្រួសារមានមុខរបរសិប្បកម្មផ្សេងៗ	202 គ្រួសារ	0.09%	0.01%
គ្រួសារប្រកបមុខរបរសេវាកម្មជាចំបង	**9,980 គ្រួសារ**	**4.27%**	**3.62%**
គ្រួសារប្រកបមុខរបរជំនួញ	5,458 គ្រួសារ	2.33%	2.36%
គ្រួសារប្រកបមុខរបរជាង	838 គ្រួសារ	0.36%	0.34%
គ្រួសារប្រកបមុខរបរដឹកជញ្ជូន	725 គ្រួសារ	0.31%	0.30%
គ្រួសារប្រកបមុខរបរសេវាកម្មផ្សេងៗ	2,959 គ្រួសារ	1.27%	0.62%
គ្រួសារដែលប្រកបមុខរបរមិនច្បាស់លាស់(ចំរុះ)	**5,663 គ្រួសារ**	**2.42%**	**1.85%**

ខេត្តមានគ្រួសារដែលមានមុខរបរចំបងពឹងផ្អែកតែទៅលើការដាំដុះស្រូវចំនួន ២១៣.៩៣៤គ្រួសារស្មើនឹង ៩១,៤៨%នៃចំនួនគ្រួសារសរុប។ ក្រៅពីនោះមានមុខរបរចំបងដាំដំណាំដទៃទៀតក្រៅពីស្រូវ១.៩៦០គ្រួសារ (ស្មើ ០,៨៤%) នេសាទ ១.១០០គ្រួសារ (ស្មើ ០,៤៧%) ចិញ្ចឹមសត្វ ១០៧គ្រួសារ(ស្មើ០,០៥%) សិប្បកម្ម ១.១១៧គ្រួសារ (ស្មើ០,៤៨%) សេវាកម្ម ៩.៩៨០គ្រួសារ (ស្មើ៤,២៧%) និងគ្រួសារដែលមានមុខរបរ មិនច្បាស់លាស់ (មុខរបរចំរុះ) ចំនួន ៥.៦៦៣គ្រួសារ ស្មើនឹង ២,៤២%(ឆ្នាំទៅគ្រួសារ ប្រភេទនេះ មានតែ ៤.២៦៥គ្រួសារគឺស្មើ១,៨៥%)។

ពត៌មាននេះមានការខុសគ្នាពីមន្ទីរកសិកម្មខេត្តដែលចំនួនគ្រួសារជាកសិករមានចំនួន តែ៨៥%នៃចំនួនគ្រួសារសរុប ក្នុងនោះគ្រួសារជាកសិករដែលប្រកបរបរកសិកម្មជាប្រភពចំណូលសំខាន់មាន៨០,៥%នៃចំនួនគ្រួសារកសិករសរុប។

គ. កម្រិតវប្បធម៌

ចំនួនសិស្សសរុប

ប្រភេទសិស្ស	សរុប (នាក់)	ស្រី (នាក់)	ប្រុស (នាក់)
មត្តេយ្យ	៤.៨៣១	២.៣៤៩	២.៤៨២
បឋមសិក្សា	១៧៩.៥១៣	៨៤.២០១	៩៥៣១២
មធ្យមសិក្សាបឋមភូមិ	២៨.០៤៤	១២.៥៧៦	១៥.៤៦៨
មធ្យមសិក្សាទុតិយភូមិ	៣៣២៦៤	១៣៤៥៧	១៩៨០៧
សរុប	**២៤៥.៦៥២**		**១៣៣.០៦៩**

ស្ថានភាពអក្ខរកម្មនិងកម្មវិធីអក្ខរកម្ម (សរុបស្ថិតិឃុំ)

កម្មវិធីអក្ខរកម្ម(ស្ថិតិឃុំ)	ដោយមន្ទីរ	ដោយអង្គការ	ដោយកម្មវិធី	សរុបរួម
ថ្នាក់អក្ខរកម្មកំពុងដំណើរការ	42 ថ្នាក់	26 ថ្នាក់	20 ថ្នាក់	88 ថ្នាក់
ចំនួនសិស្សអក្ខរកម្មកំពុងរៀន	946 នាក់	612 នាក់	391 នាក់	1,919 នាក់
ថ្នាក់អក្ខរកម្មបានបញ្ចប់	28 ថ្នាក់	19 ថ្នាក់	16 ថ្នាក់	63 ថ្នាក់
ចំនួនសិស្សអក្ខរកម្មបានបញ្ចប់	584 នាក់	403 នាក់	249 នាក់	1,236 នាក់
ចំនួនសិស្សអក្ខរកម្មបានបញ្ចប់ដោយប្រឡងជាប់	472 នាក់	203 នាក់	219 នាក់	894 នាក់

ក្រាហ្វិក: ចំនួនថ្នាក់អក្ខរកម្មកំពុងដំណើរការនិងបានបញ្ចប់តាមបណ្តាស្រុកខណ្ឌ (យោងស្ថិតិឃុំ)

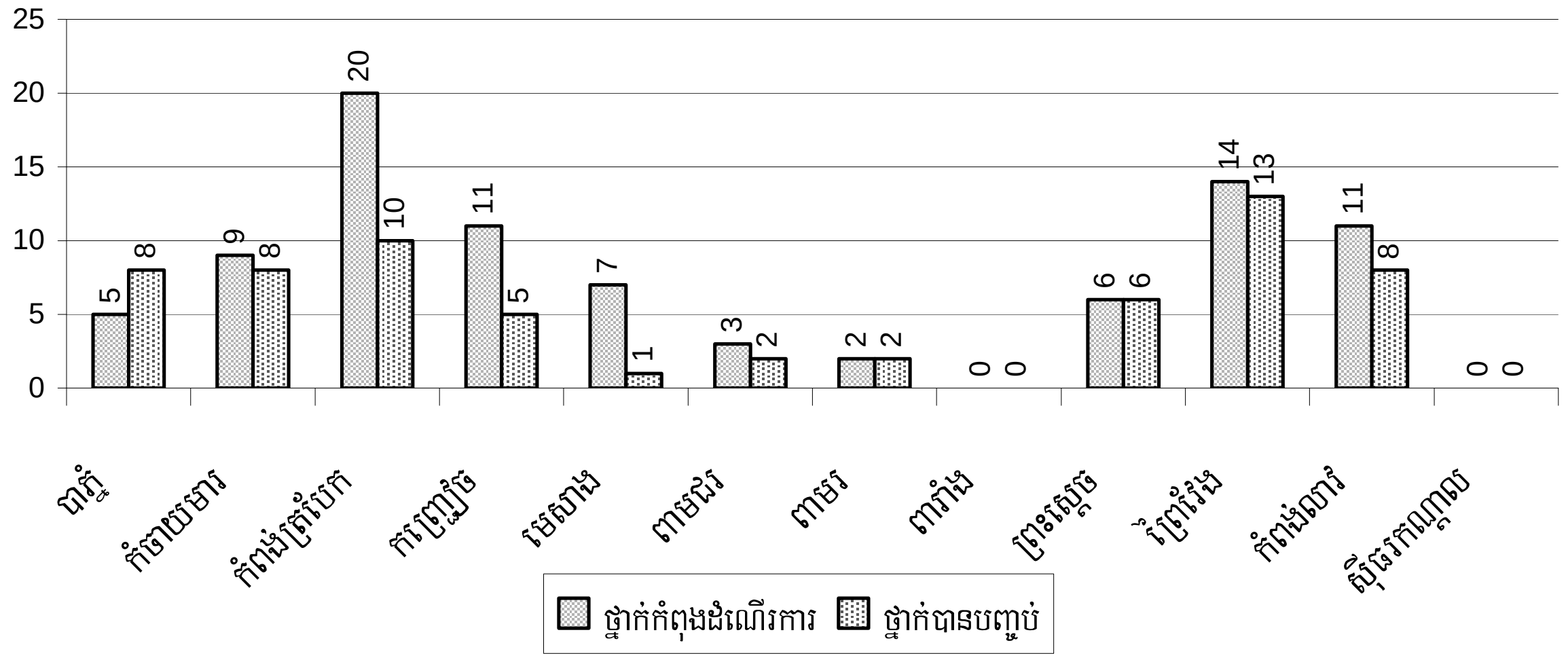

ក្រាហ្វិក: ចំនួនសិស្សថ្នាក់អក្ខរកម្មកំពុងដំណើរការនិងបានបញ្ចប់តាមបណ្តាស្រុកខណ្ឌ (យោងស្ថិតិឃុំ)

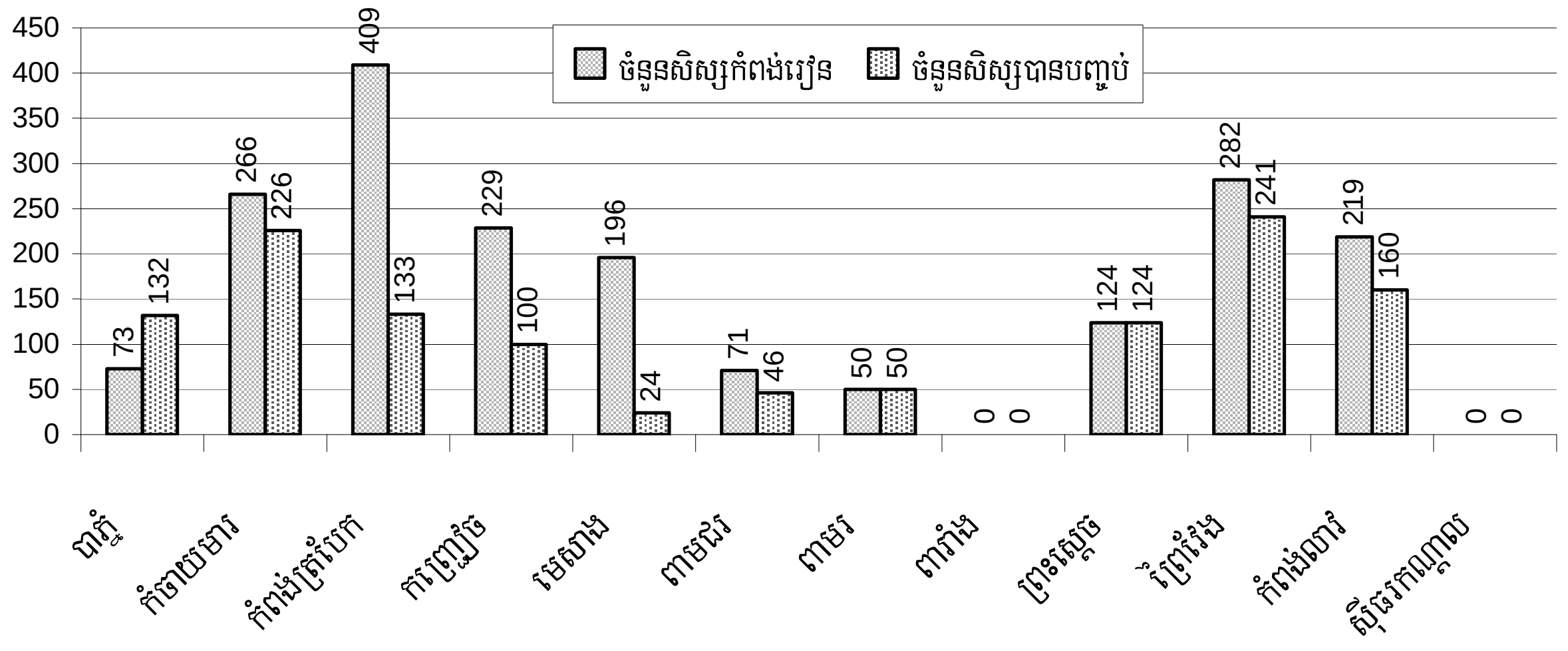

ស្ថានភាពអ្នកមិនចេះអក្សរ

ស្ថានភាពអនក្ខរជន(យោងស្ថិតិភូមិ)	ចំនួនទាំងខេត្ត	%ថ្នាក់ខេត្ត	%ឆ្នាំមុន
អ្នកមិនចេះអក្សរសរុបអាយុពី១៥-៦០ឆ្នាំ	75,412 នាក់	10.98%	10.82%
ស្ត្រីមិនចេះអក្សរអាយុពី១៥-៦០ឆ្នាំ	42,996 នាក់	6.26%	6.19%
អ្នកមិនចេះអក្សរសរុបអាយុពី១៥-១៧ឆ្នាំ	3,909 នាក់	4.77%	5.07%
ស្ត្រីមិនចេះអក្សរអាយុពី១៥-១៧ឆ្នាំ	2,036 នាក់	2.49%	2.55%
អ្នកមិនចេះអក្សរសរុបអាយុពី១៨-២៤ឆ្នាំ	10,782 នាក់	6.64%	6.57%
ស្ត្រីមិនចេះអក្សរអាយុពី១៨-២៤ឆ្នាំ	6,013 នាក់	3.70%	3.65%
អ្នកមិនចេះអក្សរសរុបអាយុពី២៥-៦០ឆ្នាំ	60,721 នាក់	13.72%	13.55%
ស្ត្រីមិនចេះអក្សរអាយុពី២៥-៦០ឆ្នាំ	34,947 នាក់	7.90%	7.86%

សំគាល់ : ភាគរយធៀបជាមួយចំនួនមនុស្សតាមក្រុមអាយុនិមួយៗ (មិនមែនធៀបជាមួយប្រជាជនសរុបឡើយ) ។ ដោយឡែក ភាគរយស្ត្រីមិនចេះ អក្សរ គិតធៀបចំនួនបុរស-ស្ត្រី ក្នុងចន្លោះអាយុនោះ ដើម្បីដឹងថា ក្នុងចំនួនភាគរយសរុប មានស្ត្រីមិនចេះអក្សរប៉ុន្មានភាគរយ ។

ក្រាហ្វិក: អ្នកមិនចេះអក្សរសរុបអាយុពី១៥-៦០ឆ្នាំនិងស្ត្រីមិនចេះអក្សរអាយុពី១៥-៦០ឆ្នាំតាមបណ្តាស្រុកខណ្ឌ

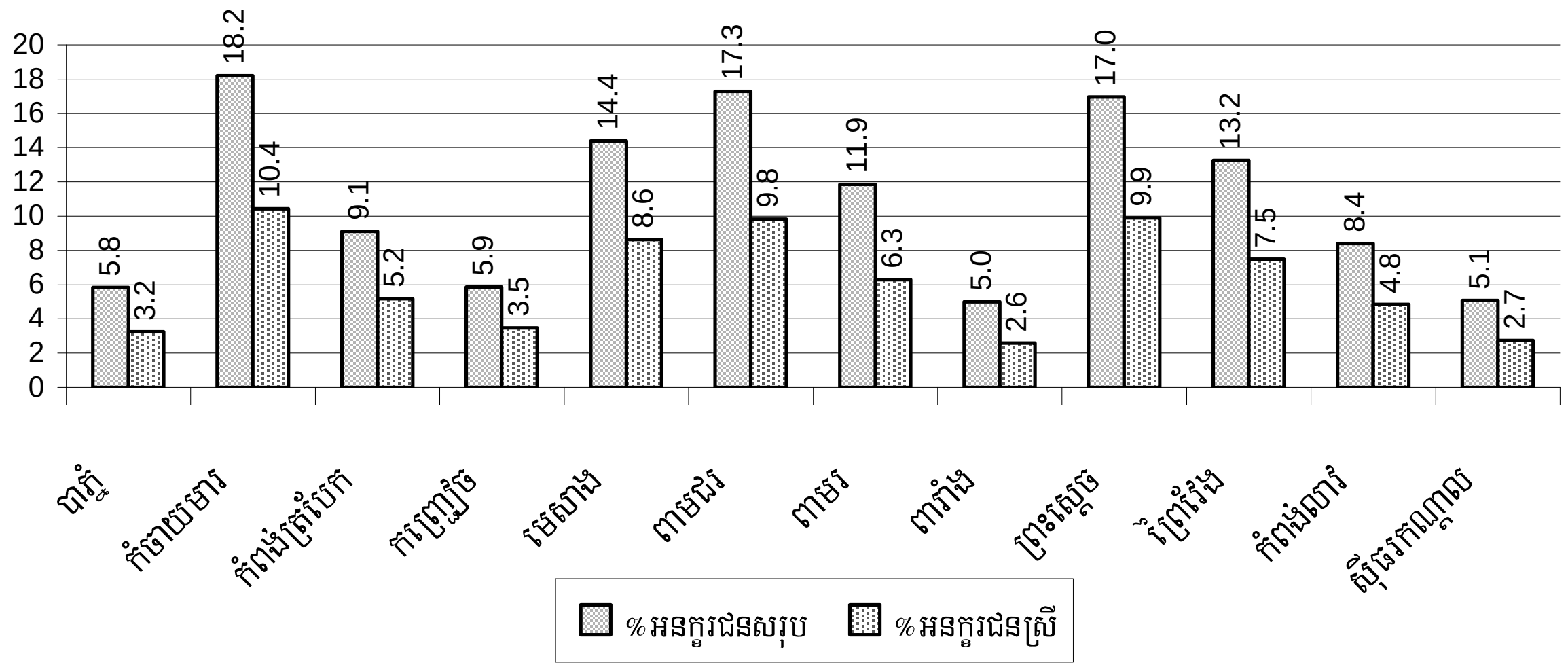

សំគាល់ : ភាគរយអនក្ខរជនស្ត្រី ធៀបជាមួយចំនួនបុរស-ស្ត្រី ស្ថិតក្នុងចន្លោះអាយុ១៥-៦០ឆ្នាំ ដើម្បីដឹងថា ក្នុងភាគរយសរុបនោះមានស្ត្រីប៉ុន្មានភាគរយ ។

ឃ. សេដ្ឋកិច្ច

❑ កម្រិតអត្រានៃភាពក្រីក្រ:

គំរោងអត្តសញ្ញាណកម្មគ្រួសារក្រីក្រដែលគាំទ្រដោយក្រសួងផែនការនិង GTZ បានអនុវត្តនៅស្រុកចំនួន៤ ឃុំ ៣០ និងភូមិ ចំនួន២៥១ ដោយកំណត់តំបន់គោលដៅទៅតាមអាត្រាគ្របដណ្តប់របស់ស្រុកប្រតិបត្តិពារាំងនិងព្រះ ស្តេច ក្នុងនោះ (១) ស្រុកពារាំង គ្រប់ឃុំទាំង១១និងភូមិ៨៤ (២) ស្រុកស៊ីធរកណ្តាល១០ឃុំ ភូមិ៥៥ (៣) ស្រុក ព្រះស្តេច ៧ឃុំ ភូមិ៩៦ (៤) ស្រុកពាមជរ២ឃុំ ភូមិ១៦។ ក្រោយពីការចុះផ្សព្វផ្សាយពីនីតិវិធី និងដំណើរការរបស់គំរោង មន្ត្រីសម្របសម្រួល ខេត្តស្រុក បានដឹកនាំការងាររៀបចំបញ្ជីគ្រួសារក្រីក្រនៅតាមភូមិ ដោយតំណាងតាមភូមិនីមួយៗ

ចុះសម្ភាសន៍ផ្ទាល់ ទៅតាមលក្ខខណ្ឌនៃការកំណត់ពិន្ទុរបស់ក្រសួងផែនការ។ បញ្ជីគ្រួសារក្រីក្រត្រូវបានអនុម័តដោយក្រុមប្រឹក្សាឃុំ ដូចក្នុង តារាងខាងក្រោម ៖

ល.រ	ឈ្មោះស្រុក	គ្រួសារសរុប	ក្រប្រភេទ១	ភាគរយ	ក្រប្រភេទ២	ភាគរយ	សរុប	ភាគរយ
1	ពារាំង	26819	2311	8.62%	3874	14.44%	6185	23.06%
2	ស៊ីធរកណ្ដាល	13878	1672	12.05%	2104	15.16%	3776	27.21%
3	ព្រះស្ដេច	16447	3234	19.66%	3324	20.21%	6558	39.87%
4	ពាមជរ	2918	477	16.35%	721	24.71%	1198	41.06%
	សរុប	**60062**	**7694**	**12.81%**	**10023**	**16.69%**	**17717**	**29.50%**

❑ **ស្ថានភាពស្ត្រីជាមេគ្រួសារ** ៖ (យោងស្ថិតិភូមិ)

ប្រភេទគ្រួសារដែលមាន ៖	**សរុបថ្នាក់ខេត្ត**	**%ថ្នាក់ខេត្ត**	**%ឆ្នាំមុន**
ស្ត្រីជាមេគ្រួសារ	**41,541** គ្រួសារ	**17.76%**	**18.00%**
ស្ត្រីជាមេគ្រួសារមានកូនតូចអាយុតិចជាង៥ឆ្នាំ	**7,602** គ្រួសារ	**3.25%**	**3.36%**

ក្រាហ្វិក៖ <u>គ្រួសារដែលស្ត្រីជាមេគ្រួសារនិងមានកូនតូចអាយុតិចជាង៥ឆ្នាំ តាមបណ្ដាស្រុក</u>

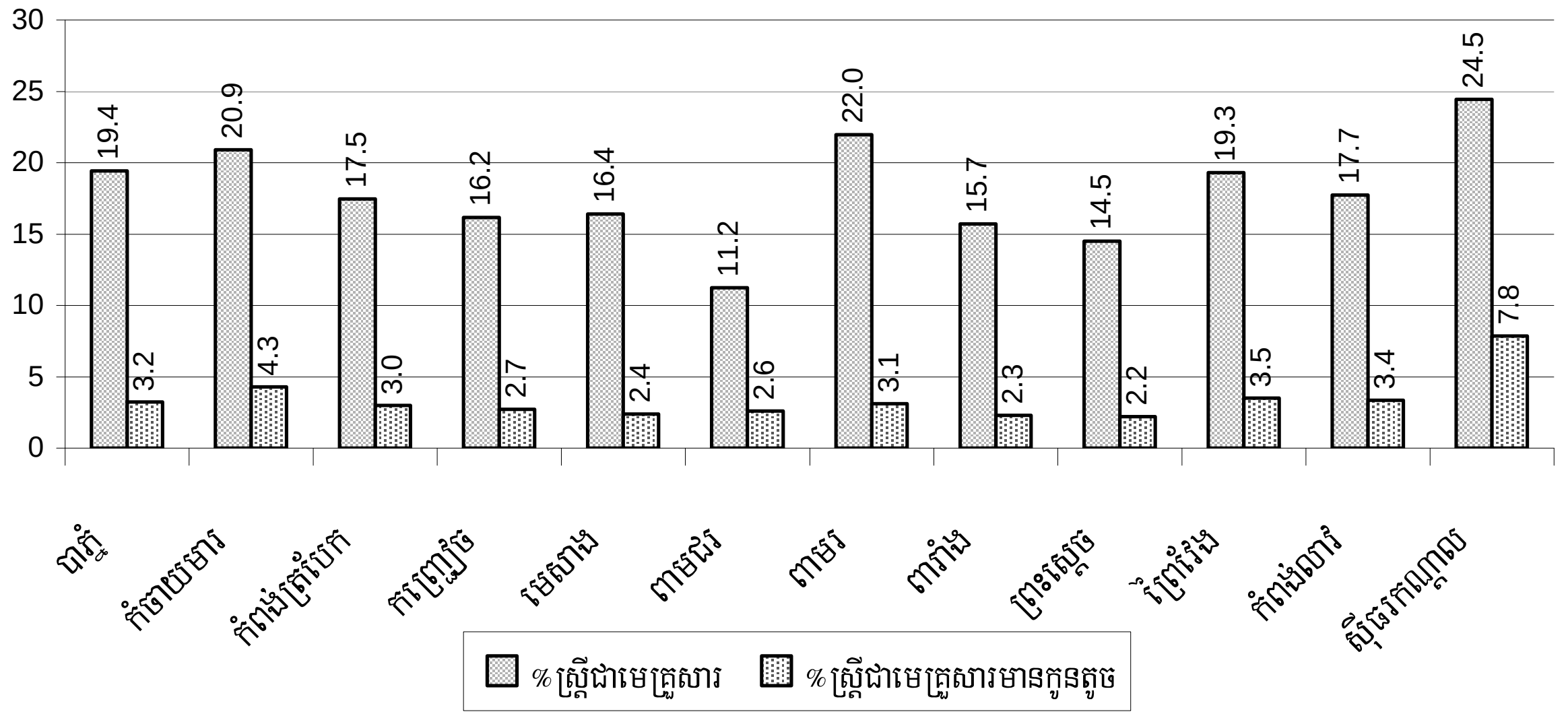

ចំណាកស្រុក និង ស្វែងរកការងារធ្វើ (យោងស្ថិតិភូមិ) ៖

បរិយាយ	**សរុប**	**ស្រី**	**%សរុប**	**%ស្រី**
ចំនួនមនុស្សទៅរកស៊ីឬបម្រើការងារក្នុងក្រុមហ៊ុនរោងចក្រ (មុខរបរច្បាស់លាស់)	**65,903**នាក់	**49,805**នាក់	**5.90**%	**4.46**%
ចំនួនមនុស្សទៅរកស៊ីមិនដឹងពីមុខរបរច្បាស់លាស់	**21,487**នាក់	**6,775**នាក់	**1.92**%	**0.61**%
សរុបចំនួនមនុស្សធ្វើចំណាកស្រុក	**87,390**នាក់	**56,580**នាក់	**7.82**%	**5.06**%

ក្រាហ្វិក៖ <u>មនុស្សទៅរកស៊ីក្រៅស្រុក តាមបណ្ដាស្រុក</u> (យោងស្ថិតិភូមិ)

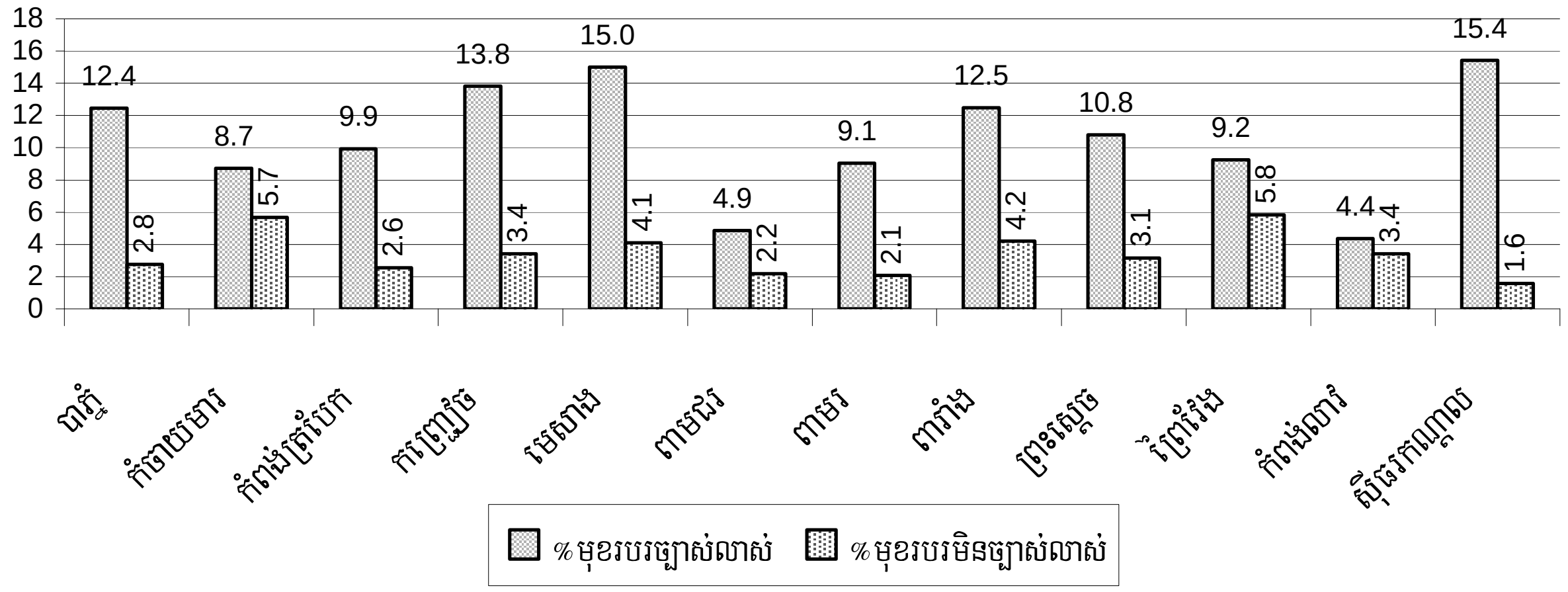

ដោយគ្រោះធម្មជាតិរាំងស្ងួត និងទឹកជំនន់ជួន១ជាប់គ្នា ៣ ឆ្នាំ ការប្រមូលផលបានតិចតួច ហើយខ្វះទុនសម្រាប់ ចំណាយក្នុងការដាំដុះ និង ខ្វះស្បៀងផងនោះ ប្រជាជនមួយចំនួនធំ ជាពិសេសមនុស្សពេញវ័យ បានចាកចេញពីលំនៅដ្ឋាន របស់ខ្លួនដើម្បីស្វែងរកការងារធ្វើតាមទីក្រុងធំ ៗ ដូចជា ទីក្រុងភ្នំពេញ កំពង់សោម សៀមរាប កោះកុង ប៉ោយប៉ែត និងខ្លះបានចូលទៅប្រទេសថៃ ។

២.៣ ប្រវត្តិគ្រោះមហន្តរាយ

ក. ការវិភាគលើមុខសញ្ញាបង្កគ្រោះថ្នាក់ពីឆ្នាំ២០០០-២០០៨

មុខសញ្ញាបង្កគ្រោះថ្នាក់	ឥទ្ធិពល និង ភាពធ្ងន់ធ្ងរ										ពេលវេលា	រយៈពេល	ល្បឿន	គ្រោះថ្នាក់ដែលអាចកើតឡើង
	១៩៩៩	២០០០	២០០១	២០០២	២០០៣	២០០៤	២០០៥	២០០៦	២០០៧	២០០៨				
ទឹកជំនន់	x	xxx	xx	x x	x	x	x	x	x	x	មិថុនា-តុលា	៣ ខែ	យឺត១	- មនុស្ស - ដំណាំកសិកម្មនិងឧស្សាហកម្ម - សត្វ - ហេដ្ឋារចនាសម្ព័ន្ធ និង អាគារ
រាំងស្ងួត	x	x	x	x	xxx	xxx	xx	x	x	x	កក្កដា-កញ្ញា	៣ ខែ	យឺត១	- មនុស្ស និង សត្វ (មានជំងឺ រាតត្បាត) - ដំណាំកសិកម្មនិងឧស្សាហកម្ម
ខ្យល់ព្យុះ	x	x	x	x	x	x	x	x	x	x	កក្កដា-តុលា		លឿន	- មនុស្ស និង សត្វ - អាគារ ផ្ទះ និង ហេដ្ឋារចនាសម្ព័ន្ធ
គ្រុនផ្តាសាយបក្សី							x	x					យឺត ១	- មនុស្ស - សត្វ(មាន់ ទារ.........)

(ប្រភព : គណៈកម្មាធិការគ្រប់គ្រងគ្រោះមហន្តរាយខេត្តព្រៃវែង)

កំណត់សំគាល់ :

- xxx ទឹកជំនន់ធំ   xx ទឹកជំនន់មធ្យម   x ទឹកជំនន់តូច
- តំបន់ដែលរងគ្រោះដោយទឹកជំនន់មានស្រុក ស៊ីធរកណ្តាល ពារាំង កំពង់លាវ ពាមរក៏ និង ស្រុកពាមជរ៍ និង តំបន់មួយចំនួនទៀត ដូចជានៅក្នុងស្រុកកញ្ច្រៀច, ព្រៃវែង, បាភ្នំ, ព្រះស្តេច និងស្រុកកំពង់ត្របែក ហើយតំបន់

ទាំងនេះច្រើនមានគ្រោះថ្នាក់ច្រើនជាងគេគឺ ផ្ទះទាបៗ ឬ តៀមជាប់នឹងដី គ្មានទូក ការណួត និងលក្ខណៈត្រៀមបំរុង ដូចបណ្ដាស្រុកខាងលើ ។

- ទឹកលិចហើយស្រកមុនគេមានស្រុកស៊ីធរកណ្ដាល, ពារាំង, កញ្ជ្រៀច និងស្រុកព្រៃវែង ។
- ទឹកលិចក្រោយហើយស្រកក្រោយមានស្រុក កំពង់លាវ, ពាមរក៏, បាភ្នំ និងស្រុកពាមជរ៍ ហើយ ស្រុកព្រះស្ដេច និង ស្រុកកំពង់ត្របែក ស្រកក្រោយគេបង្អស់ ។

ខ. ការវិភាគភាពងាយរងគ្រោះ

ក្រុមជនងាយរងគ្រោះដែលត្រូវទទួលកិច្ចការពារពិសេស (យោងស្ថិតិភូមិ)

ប្រភេទជនងាយរងគ្រោះ	សរុបថ្នាក់ខេត្ត	សរុបឆ្នាំមុន
ចំនួនជនរងគ្រោះដោយសារការរំលោភផ្លូវភេទ	30 នាក់	48 នាក់
ចំនួនជនរងគ្រោះដោយសារជួញដូរមនុស្ស	2 នាក់	36 នាក់
ចំនួនគ្រួសារដែលមានសមាជិកប្រើប្រាស់គ្រឿងញៀន	17 គ្រួសារ	39 គ្រួសារ
ចំនួនគ្រួសារដែលមានសមាជិកកើតជំងឺអេដស៍	1,250 គ្រួសារ	1,119 គ្រួសារ
ចំនួនកុមារកំព្រាអាយុក្រោម១៨ឆ្នាំដោយសារអេដស៍	2,234 នាក់	2,179 នាក់
ចំនួនកុមារកំព្រាអាយុក្រោម១៨ឆ្នាំ (ទូទៅគ្រប់ករណី)	4,368 នាក់	4,389 នាក់
ចំនួនមនុស្សចាស់ជរាគ្មានទីពឹង	1,539 នាក់	1,655 នាក់
ចំនួនជនពិការអាចរកចំណូលបាន	559 នាក់	574 នាក់
ចំនួនជនពិការមិនអាចរកចំណូលបាន	1,396 នាក់	1,231 នាក់
ចំនួនជនពិការអាយុក្រោម១៨ឆ្នាំ	652 នាក់	625 នាក់
ចំនួនគ្រួសារដែលរងគ្រោះដោយគ្រោះធម្មជាតិ	3,597 គ្រួសារ	15,515 គ្រួសារ
ចំនួនជនរងគ្រោះដោយសារគ្រាប់មីននិងយុទ្ធភណ្ឌមិនទាន់ផ្ទុះ	22 នាក់	70 នាក់

ក្រាហ្វិក: <u>ចំនួនគ្រួសារដែលរងគ្រោះដោយគ្រោះធម្មជាតិតាមបណ្ដាស្រុក</u>

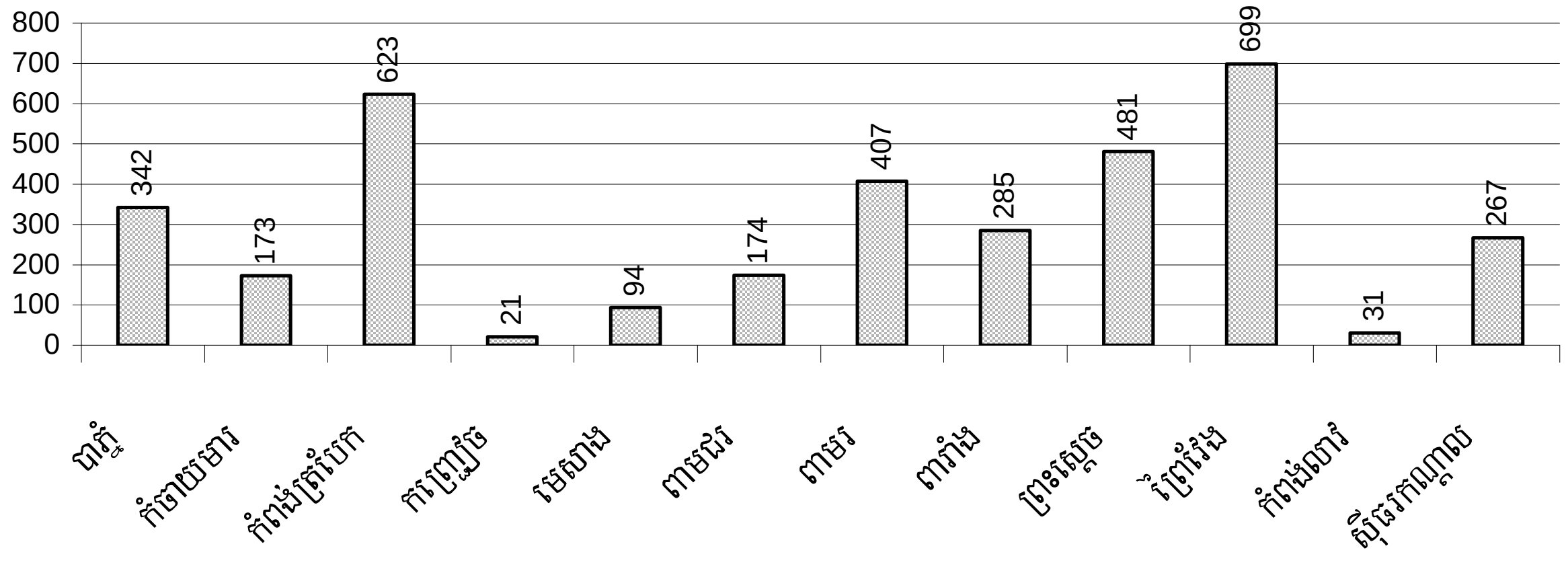

គ. ផែនទីគ្រោះមហន្តរាយទឹកជំនន់ក្នុងឆ្នាំ២០០០របស់ខេត្តព្រៃវែង

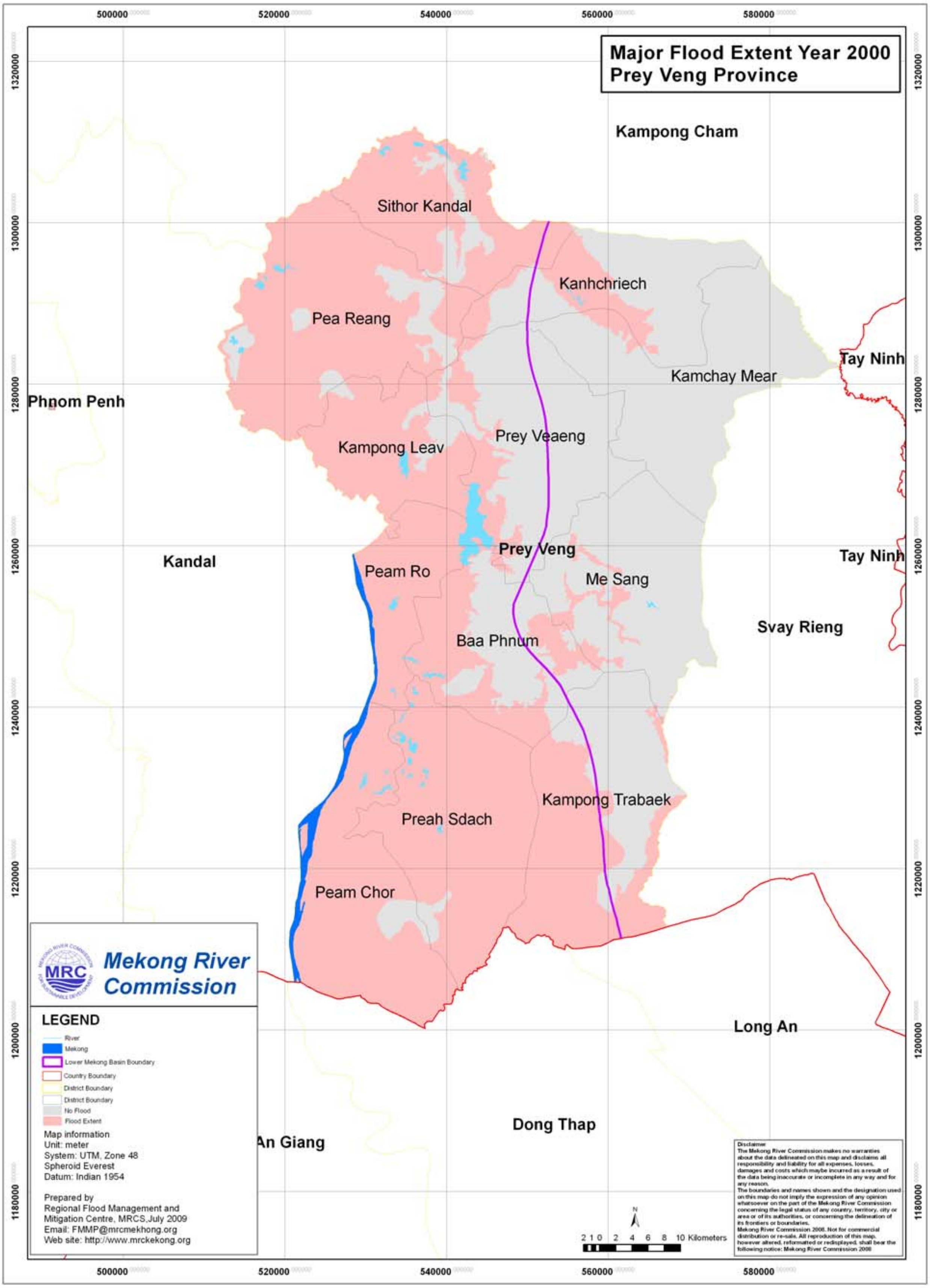

២.៥ ធនធានសំខាន់ៗ

ក. សាលារៀន

- សាលាមត្តេយ្យរដ្ឋ មាន ១០៦ កន្លែង និងមត្តេយ្យសហគមន៍ ១៦១ ភូមិ
- បឋមសិក្សាមាន ៥២១ សាលា
- អនុវិទ្យាល័យ ៩៣ សាលា
- វិទ្យាល័យ ២៤ សាលា
- សាលាភាសា និងកុំព្យូទ័រឯកជន ២៨ កន្លែង
- មជ្ឈមណ្ឌលគរុកោសល្យ ០២ សាលា

ខ. មណ្ឌលសុខភាព និង មន្ទីរពេទ្យ

ស្រុកប្រតិបត្តិ	ចំនួន HCs	មណ្ឌលសុខភាព MPA					ផ្សេងៗ
		២០០៥	២០០៦	២០០៨.	ការគ្របដណ្តប់ (%)	គោលដៅចំណុច២០០៨	
កំចាយមារ	11	10	10	10	90.90	100%	មិនទាន់មានអគារ ១
កំពង់ត្របែក	11	7	7	7	63.63	100%	មិនទាន់មានអគារ ២
មេសាង	10	10	10	10	100		
អ្នកលឿង	17	11	11	11	64.70	100%	មិនទាន់មានអគារ ៦
ពារាំង	15	15	15	15	100		
ព្រះស្តេច	9	9	9	9	100		
ព្រៃវែង	17	9	9	10	58.82	100%	មិនទាន់មានអគារ ៨
សរុប	90	71	71	72	80%	100%	មិនទាន់មានអគារ ១៧

គ. ទីទួលសុវត្ថិភាព និង ទីតាំង

ឈ្មោះស្រុក	ចំនួនសរុប	ទីទួលដែលមានអណ្តូងទឹកស្អាត និង បង្គន់អនាម័យ
បាភ្នំ	៣៤	១០
កំពង់ត្របែក	២៦	០១
ពាមជរ៍	៤៧	០២
ពាមរក៍(អ្នកលឿ)	៥០	០៦
ពារាំង	៤៧	០

ព្រះស្តេច	៧៨	០១
ព្រៃវែង	២៤	០៣
កំពង់លាវ	១០	០១
ស៊ីធរកណ្តាល	៨	០

ប្រភពពត៌មាន : សាខាកាកបាទក្រហមកម្ពុជា ខេត្តព្រៃវែង

តាមឯកសាររបស់សាខាកាកបាទក្រហមកម្ពុជាខេត្តព្រៃវែងបានបញ្ជាក់ថានៅទូទាំងខេត្តព្រៃវែងមានទីទួលសុវត្ថិភាពសរុបចំនួន ១៨២ កន្លែង ក្នុងនោះរៀបរយហើយ ដោយមានបង្គន់អនាម័យ និងអណ្តូង ទឹកស្អាត ចំនួន២៤ កន្លែងដែលមាននៅក្នុងស្រុកពាមជរ៍ ០២ ស្រុកពាមរក៍ ០៦ ស្រុកព្រះស្តេច ០១ ស្រុកកំពង់ត្របែក ០១ ស្រុកព្រៃវែង ០៣ ស្រុកកំពង់លាវ ០១ និងស្រុកបាភ្នំ ១០ និងពុំទាន់បានរៀបរយ ចំនួន ១៥៨កន្លែង។ ជាមួយនេះនៅមានទីទួលសុវត្ថិភាពតាមគ្រួសារ ដែលរៀបចំដោយកាកបាទក្រហមកម្ពុជាខេត្តព្រៃវែង មានចំនួន ១២៣ និងរបស់អង្គការ CARE មួយចំនួនទៀត។

ឃ. មធ្យោបាយដឹកជញ្ជូន

-មធ្យោបាយដឹកជញ្ជូនធុនតូច (យោងស្ថិតិភូមិខែធ្នូឆ្នាំ២០០៧)

ប្រភេទមធ្យោបាយ	ឆ្នាំ២០០៧	ចំនួនសរុបថ្នាក់ខេត្ត	ផលធៀបគ្រួសារ	ផលធៀបឆ្នាំមុន
កង់/កង់រឺម៉ក	159,956 គ្រឿង	166,502 គ្រឿង	1.4	1.4
រទេះគោ/រទេះសេះ	49,314 គ្រឿង	51,922 គ្រឿង	5	5
ម៉ូតូ/ម៉ូតូរឺម៉ក	53,261 គ្រឿង	60,328 គ្រឿង	4	4
ម៉ូតូកង់បី(ត្រីចក្រយានយន្ត)	272 គ្រឿង	454 គ្រឿង	515	10,019

-មធ្យោបាយដឹកជញ្ជូនធុនធំ (យោងស្ថិតិភូមិ)

ប្រភេទមធ្យោបាយ	២០០៧	ចំនួនសរុបថ្នាក់ខេត្ត	ផលធៀបគ្រួសារ	ផលធៀបឆ្នាំមុន
សរុបចំនួនរថយន្ត	2697 គ្រឿង	2,989 គ្រឿង	78	85
រថយន្តកែច្នៃក្នុងស្រុក	960 គ្រឿង	987 គ្រឿង	237	240
រថយន្តដឹកជញ្ជូនទំនិញ	824 គ្រឿង	937 គ្រឿង	250	280
រថយន្តឈ្នួលដឹកអ្នកដំណើរ	414 គ្រឿង	472 គ្រឿង	495	557
រថយន្តសម្រាប់ប្រើប្រាស់ក្នុងគ្រួសារ	499 គ្រឿង	593 គ្រឿង	394	462

-មធ្យោបាយដឹកជញ្ជូនផ្លូវទឹក (យោងស្ថិតិភូមិ)

ប្រភេទមធ្យោបាយ	ចំនួនសរុបថ្នាក់ខេត្ត	ផលធៀបគ្រួសារ	ផលធៀបឆ្នាំមុន
ទូកចែវ/អុំ	13,572 គ្រឿង	17	16
សរុបទូកម៉ាស៊ីននិងកាណូត	4,670 គ្រឿង	50	48
ទូកម៉ាស៊ីននិងកាណូតសម្រាប់នេសាទ	2,846 គ្រឿង	82	77
ទូកម៉ាស៊ីននិងកាណូតសម្រាប់ដឹកអ្នកដំណើរ	321 គ្រឿង	729	610
ទូកម៉ាស៊ីននិងកាណូតសម្រាប់ដឹកទំនិញ	1,503 គ្រឿង	156	163

ង. ប្រព័ន្ធធារាសាស្ត្រ

ទូទាំងខេត្តមានប្រព័ន្ធស្រោចស្រព ២៩០ កន្លែង ទំនប់ ១៣៨ កន្លែង ប្រឡាយ ១៩៧ ខ្សែ ប្រព័ន្ធធារាសាស្ត្រទាំងនេះ អាចស្រោចស្រពបានផ្ទៃដីស្រែ ១០៤.០៤១ ហិកតា ក្នុងនោះស្រូវវស្សាប្រាំង ៤៣.៥០៤ ហិកតា និងស្រូវវស្សាវស្សា ៦០៥៣៧. ហិកតា។ សំណង់ទាំងនោះមាននៅគ្រប់ស្រុកទាំងអស់ ។ ស្រុកពារាំងមានច្រើនជាងគេគឺ ៤៦ កន្លែង ចំណែកស្រុកដែល មានតិចជាងគេមានស្រុកបាភ្នំ ស្រុកព្រះស្តេច និងស្រុកព្រៃវែង ។ ផ្ទៃដីដាំដុះ ៣៣% បានទទួលការស្រោចស្រពពីប្រព័ន្ធធារាសាស្ត្រ ចំណែកផ្ទៃដី ៦៧ % ពឹងទៅលើទឹកភ្លៀងស្ទើរទាំងស្រុង ។

ក្រាហ្វិក: <u>ប្រព័ន្ធធារាសាស្ត្រតាមបណ្តាស្រុកក្នុងខេត្តព្រៃវែង ឆ្នាំ២០០៨</u>

ចំនួនទំនប់ អាងទឹក ប្រឡាយ ឆ្នាំ២០០៨

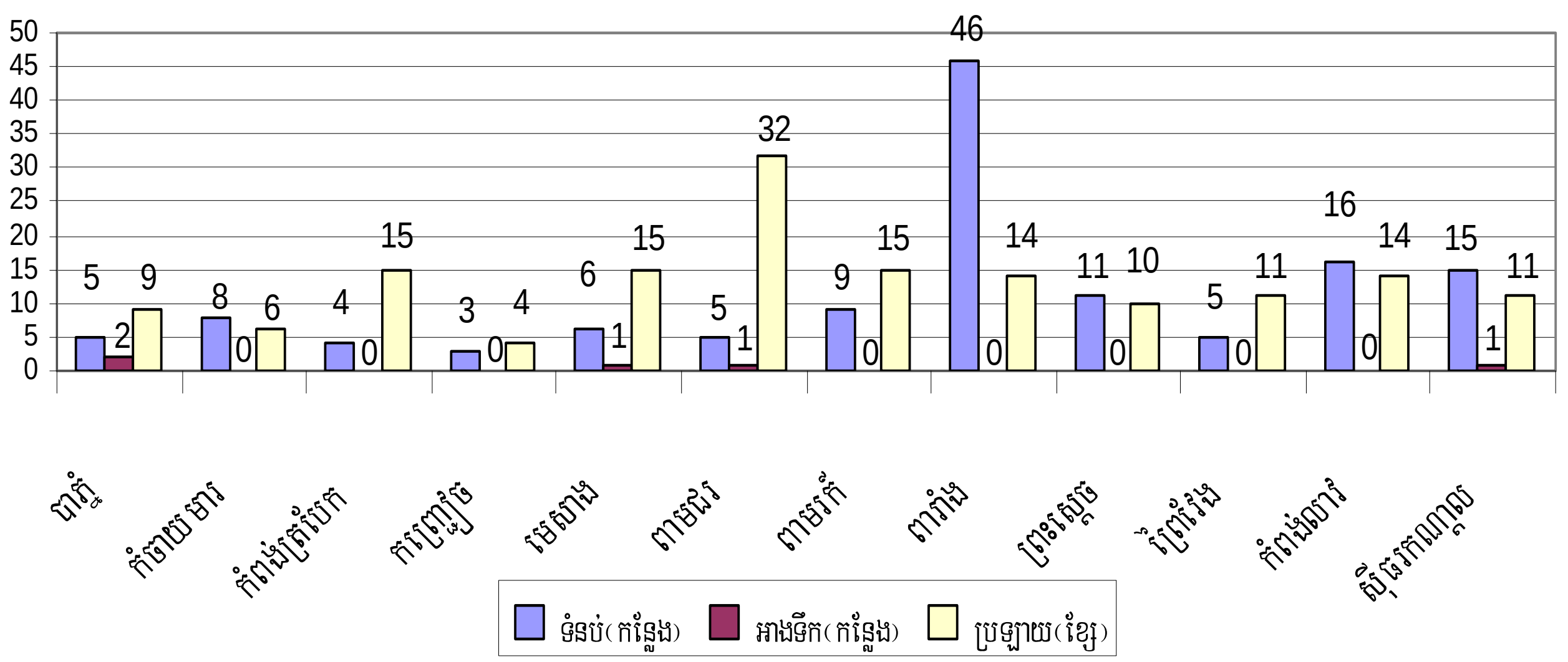

ខេត្តព្រៃវែងមានស្រុក ២ ស្ថិតនៅតាមបណ្តោយទន្លេមេគង្គប្រវែង ៥៧ គ.ម គឺស្រុកពាមរក៍ និងស្រុកពាមជរ ។ ក្រៅពីទន្លេមេគង្គ មានទន្លេតូចៗ ដែលចែកចេញជា៣ខ្សែដូចខាងក្រោម :

- ខ្សែទី ១ : ចេញពីស្រុកពាមរក៍កាត់តាមស្រុកកំពង់លាវប៉ែកខាងលិច ឆ្លងចូលស្រុកពារាំង ប៉ែកខាងលិចទៅដល់ព្រំប្រទល់ស្រុកស៊ីធរកណ្តាល និងខេត្តកំពង់ចាម មានប្រវែង ១០៣គ.ម ។
- ខ្សែទី ២ : ចេញពីស្រុកពាមរក៍ទៅត្បូង តាមព្រំប្រទល់ស្រុកព្រះស្តេច និង ស្រុកពាមជរទៅទល់នឹងប្រទេសវៀតណាមមានប្រវែង ៦៦គ.ម ។
- ខ្សែទី ៣: ចេញពីស្រុកពាមរក៍កាត់តាមព្រំស្រុកបាភ្នំ ស្រុកព្រះស្តេច ទៅស្រុកកំពង់ត្របែក ចេញទៅដល់ព្រំដែនវៀតណាមមានប្រវែង ៦១គ.ម ។

ជារៀងរាល់ឆ្នាំ ទន្លេមេគង្គ និងទន្លេតូចៗ ទាំង៣ខ្សែខាងលើបានហូរនាំមកនូវដីល្បប់ និងជីជាតិមកចាក់លើដីតំបន់វាលទំនាប និងសាយភាយនូវពពួកមច្ឆាជាតិដ៏សំបូរបែប សម្រាប់ផ្គត់ផ្គង់ជីវភាពរស់នៅរបស់ប្រជាជនយើង។ ខេត្តមានបឹងធំ មធ្យម និងតូចៗ ជាច្រើន ដែលជាថ្នក់សម្រាប់ដឹកល់ទឹកទុកប្រើប្រាស់ ស្រោចស្រព ចិញ្ចឹមសត្វ និងរក្សានូវ ពូជត្រី ។ ក្រៅពីទន្លេធំៗ មានបឹងជាច្រើនទៀត ដូចជា : បឹងស្នេហ៍ បឹងពោធិបូរី ប្រទាលបឹងខ្ចី បឹងលើ បឹងខ្សាច់សរ បឹងហា បឹងចាកែ បឹងក្រចាប់ បឹងគំរាង្គ បឹងរកាជួរ បឹងរំលេច បឹងកំពឹងពួយ បឹងសារ៉ៅ បឹងរកា បឹងផុក បឹងឬស្សីរំលេច បឹងព្រៃចាស់ជាដើម។

បឹងទាំងអស់នេះទទួលនូវទឹកជំនន់និងទឹកភ្លៀងហើយ ក៏ជាកន្លែងរក្សានូវទំហំទឹកសម្រាប់ចិញ្ចឹមផល ដំណាំផ្សេងៗ និងជាជំរកសម្រាប់ត្រីពងកូនពេញក្នុងឆ្នាំនិមួយៗ។

មន្ទីរធនធានទឹក និងឧតុនិយមខេត្ត បានបង្ហាញឱ្យឃើញថា ក្នុងខេត្តមានទំនប់-អាងទាំងតូចទាំងធំសរុបចំនួន ១៣៨ កន្លែង (ខ្នាតធំចំនួន ១ កន្លែង មធ្យម ១ កន្លែង និងខ្នាតតូច ១៣៦ កន្លែង) ប្រឡាយមាន ១៥៦ ខ្សែ និងស្ថានីយ៍បូមទឹកមាន ១១កន្លែង។ សំណង់ទាំងអស់នេះអាច ផ្គត់ផ្គង់ទឹកស្រោចស្រពលើផ្ទៃដីស្រែសរុប ៩៦.៣០៣ហិកតា ស្មើនឹង ៣០%នៃផ្ទៃដីបង្កបង្កើនផល សរុប ៣១០.០០០ ហិកតា ក្នុងនោះ ផ្ទៃដីស្រែប្រាំង ៤៣.៣៦៤ ហិកតា និងផ្ទៃដីស្រែវស្សាចំនួន ៥២.៩៣៩ ហិកតា ។

ទំនប់មាន នៅគ្រប់ស្រុកទាំងអស់ក្នុងខេត្ត ក្នុងនោះស្រុកពារាំងមានចំនួនច្រើនជាងគេ គឺដល់ទៅ ៤៦កន្លែង។ ការប្រើប្រាស់ថវិកាមូលនិធិឃុំ
បច្ចុប្បន្នក៏បានតំរង់ឆ្ពោះភាគច្រើនទៅលើការស្តារប្រព័ន្ធប្រឡាយដើម្បីធានាទឹកសម្រាប់ការបង្កបង្កើន ផលស្រូវផងដែរ ដែលយើងអាចកត់សំគាល់ថា ប្រព័ន្ធធារាសាស្ត្រមានការកើនឡើងនូវលទ្ធភាពស្រោចស្រពជាបន្តបន្ទាប់ ពី ១ឆ្នាំទៅ១ឆ្នាំ ទៅតាមគោលនយោបាយរបស់ រដ្ឋាភិបាលអណត្តិទី៤ ដែលកំណត់ថា ជារដ្ឋាភិបាលធារាសាស្ត្រ។

លទ្ធភាពស្រោចស្រពជារួមមាន ៣០% ដែលបានទទួលការផ្គត់ផ្គង់ទឹកដោយប្រព័ន្ធធារាសាស្ត្រ ចំណែក ៧០%ទៀត គឺពឹងផ្អែកលើទឹកភ្លៀងស្ទើរតែទាំងស្រុង។ តាមទិន្នន័យមូលដ្ឋានដែលប្រមូលបានក្នុងខែធ្នូ ឆ្នាំ២០០៧ ចំនួនប្រជាពលរដ្ឋដែលមានដីស្រែទទួល បានការស្រោចស្រព ពីប្រព័ន្ធធារាសាស្ត្រមាន៤៦.០០៩គ្រួសារ ស្មើនឹង២១.៥១% នៃចំនួនគ្រួសារសរុបក្នុងខេត្ត (ឆ្នាំទៅ ៤៥.៣១៩ គ្រួសារស្មើនឹង១៩,៦០%)។

ច. ប្រពន្ធ័ទំនាក់ទំនង

ល.រ	គោត្តនាម_នាម	ឋានៈ	អង្គភាព	លេខទូរសព្ទ័
១	ឯ.ឧ អ៊ុង សាមី	អភិបាលខេត្ត	សាលាខេត្ត	០១២ ៨៨៧ ៥៥៥
២	ល.ផាន់ ចាន់ថុល	អភិបាលរងខេត្ត	សាលាខេត្ត	០១២ ៣១៧ ១៥៨
៣	ល. កែវ សេន	អភិបាលរងខេត្ត	សាលាខេត្ត	០១១ ៧៤១ ៧០៣
៤	ល.សុទ្ធ សឹន	អភិបាលរងខេត្ត	សាលាខេត្ត	០១២ ៩៧៨ ៧៩៩
៥	ល.ស. ទេព សំអូន	អភិបាលរងខេត្ត	សាលាខេត្ត	០៩២ ៨០៨ ២៦០
៦	ល.ថង គឿន	អភិបាលរងខេត្ត	សាលាខេត្ត	០១២ ៦៨៧ ៤២៦
៧	ល. អ៊ី ប៊ុន ឡេង	នាយខុទ្ទកាល័យ	សាលាខេត្ត	០១២ ៣១៧ ១៥៨
៨	ល.ទឹម ផន	ស្នងការ	នគរបាលខេត្ត	០១២ ៩៨៦ ៦៦៥
៩	ល. ហ៊ូ ហ៊ាន	មេបញ្ជាការ	តំបន់សឹករងខេត្ត	០១២ ៩៥៤ ៩៨៧
១០	ល. សុខ គ្រីន	មេបញ្ជាការ	កងរាជអាវុធហត្ថខេត្ត	០១២ ៨១០ ៩៧៧

១១	លៈ ស សែត	ប្រធានមន្ទីរ	ធម្មការ-សាសនា	០១២ ៩៨៤ ៣៩២
១២	លៈអ៊ុក អ៊ា	ប្រធានមន្ទីរ	ទំនាក់ទំនងសភា	០១១ ៩២៦ ៦៥០
១៣	លៈនៃ សុផល	ប្រធានមន្ទីរ	រៀបចំដែនដី-សំណង់	០១២ ៨៩២ ១៤៥
១៤	លៈស.ឯម ផល្លា	ប្រធានមន្ទីរ	កិច្ចការនារី	០១២ ៩៦៤ ៨៨៣
១៥	លៈសិរិត មករា	ប្រធានមន្ទីរ	ផែនការ	០១២ ៩៧២ ២៣៥
១៦	លៈ ហ៊ឹម សុផល	ប្រធានមន្ទីរ	អប់រំ យុវជន និង កីឡា	០១២ ៩៥៥ ៩៣៦
១៧	លៈអេង ប៉ាក់	ប្រធានមន្ទីរ	ទេសចរណ៍	០១២ ៩៥៥ ៩៥៩
១៨	លៈឈួន ឡេង	ប្រធានមន្ទីរ	សេដ្ឋកិច្ច-ហិរញ្ញវត្ថុ	០១១ ៩៤១ ០២៨
១៩	លៈពេជ្រ ហ៊ាន់	ប្រធានមន្ទីរ	សុខាភិបាល	០១២ ៦០១ ៤៨៧
២០	លៈ យស់ មុន្នី	ប្រធានមន្ទីរ	កសិកម្ម	០១២ ៩៥០ ១៥៤
២១	លៈ ជុំ សុភី	ប្រធានមន្ទីរ	ធនធានទឹក	០១២៩០៩ ៦៣៩
២២	លៈ កេត ឈាន	ប្រធានមន្ទីរ	ព័ត៌មាន	០១១ ៧៥៣ ១៩៩
២៣	លៈសុខ ផេង	ប្រធានមន្ទីរ	ឧស្សាហកម្ម	០១២ ៩៥៥ ៣៣៦
២៤	លៈទេព សាម៉ន	ប្រធានមន្ទីរ	រតនាគារ	០១២ ៣៥០ ៣០៤
២៥	លៈ លី មុនីនាថ	ប្រធានមន្ទីរ	ប្រៃសណីយ៍	០១២ ៩៥៦ ០៥៣
២៦	លៈ អឹម ឈឿន	ប្រធានមន្ទីរ	បរិស្ថាន	០១២ ៩៨៨ ៩១៩
២៧	លៈពុត សារ៉ាត	ប្រធានមន្ទីរ	វប្បធម៌	០១២ ៨៥៨ ៩១១
២៨	លៈតូច សេដ្ឋា	ប្រធានមន្ទីរ	អភិវឌ្ឍជនបទ	០១២ ៩៥៦ ០៦៧
២៩	លៈ នួន ចំរ៉ុង	ប្រធានមន្ទីរ	សាធារណៈការ	០១២ ៩៥៥ ៣៧៩
៣០	លៈសោម សារ៉ន	ប្រធានមន្ទីរ	សង្គមកិច្ច	០១២ ៣៣០ ៣១៣
៣១	លៈ យស់ ចាន់ថុល	ប្រធានមន្ទីរ	ធនាគារ	០១៦ ៩១៩ ១១៥
៣២	លៈជឹម យុន្នី	ប្រធានមន្ទីរ	សាខាពន្ធដារ	០១១ ៧៣៨ ២២៨
៣៣	លៈ សួន សុគន្ធ	ប្រធាន	អគ្គីសនី	០១២ ៨៣៩ ៨៥៥
៣៤	លៈម៉ៅ សុង	ប្រធាន	សាខាកាកបាទក្រហម	០១២ ២៥០ ៦៥១
៣៥	លៈហ៊ុល ចំរើន	លេខាធិការរង	គ.ខ.គ.ម	០១៦ ៩៥៤ ០១៣ ០៩២ ៦៤០ ២០៧

៣. ក្របខ័ណ្ឌការងារយោហ្គោសម្រាប់សកម្មភាព ឆ្នាំ២០០៥-២០១៥ និង ផែនការសកម្មភាពជាតិនៃយុទ្ធសាស្ត្រសម្រាប់ការកាត់បន្ថយគ្រោះភ័យនៃគ្រោះមហន្តរាយ

៣.១ ក្របខ័ណ្ឌការងារយោហ្គោសម្រាប់សកម្មភាពឆ្នាំ២០០៥-២០១៥

តាមសេចក្តីសន្និដ្ឋានលើការត្រួតពិនិត្យមើលពីយុទ្ធសាស្ត្រយោហ្គោហាម៉ា និងលើមូលដ្ឋាននៃសេចក្តីសំរេចនៅឯសន្និសីទពិភពលោក ស្តីពីការកាត់បន្ថយគ្រោះភ័យនៃគ្រោះមហន្តរាយ និងជាពិសេសលើលទ្ធផលរំពឹងទុកដែលបានឯកភាពគ្នា និងគោលដៅយុទ្ធសាស្ត្រ សន្និសីទពិភពលោកបានអនុម័តនូវវិស័យអាទិភាពសម្រាប់សកម្មភាពចំនួន ០៥ ដូចតទៅ:

- ធានាថា ការកាត់បន្ថយគ្រោះភ័យនៃគ្រោះមហន្តរាយជាអាទិភាពថ្នាក់ជាតិ និងថ្នាក់មូលដ្ឋានដោយមានស្ថាប័នរឹងមាំសម្រាប់អនុវត្ត
- កំណត់ វាយតំលៃ និង ត្រួតពិនិត្យមើលគ្រោះភ័យនៃគ្រោះមហន្តរាយ និង ពង្រឹងប្រពន្ធ័ផ្តល់ពិតមានជាមុន
- ប្រើប្រាស់ចំណេះដឹង នីតិវិធីថ្មីៗ និងការអប់រំ សម្រាប់កសាងនូវវប្បធម៌សុវត្ថិភាព និងភាពធន់ទ្រាំនៅគ្រប់ថ្នាក់
- កាត់បន្ថយកត្តាដែលជាបុព្វហេតុគ្រោះភ័យ
- ពង្រឹងការងារត្រៀមបង្ការ សម្រាប់ធ្វើឱ្យការឆ្លើយតបមានប្រសិទ្ធិភាពនៅគ្រប់ថ្នាក់

សេចក្តីសង្ខេបស្តីពីក្របខ័ណ្ឌការងារសកម្មភាពហ្យូហ្គោឆ្នាំ ២០០៥-២០១៥: ការកសាងសមត្ថភាពទប់ទល់បានរបស់ប្រជាជាតិ និងសហគមន៍ទៅនឹងគ្រោះមហន្តរាយ

លទ្ធផលរំពឹងទុក គោលដៅយុទ្ធសាស្ត្រ និងអាទិភាពសំរាប់សកម្មភាព ២០០៥-២០១៥

លទ្ធផលរំពឹងទុក

ការកាត់បន្ថយឱ្យបានច្រើននៃការបាត់បង់ដោយគ្រោះមហន្តរាយក្នុងការរស់នៅ និង ទ្រព្យសម្បត្តិ សង្គម សេដ្ឋកិច្ច និងបរិដ្ឋាន នៃសហគមន៍ និងប្រទេស

គោលដៅយុទ្ធសាស្ត្រ

- សមាហរណកម្មការកាត់បន្ថយគ្រោះភ័យនៃគ្រោះមហន្តរាយទៅក្នុងគោលនយោបាយនិងការរៀបចំផែនការអភិវឌ្ឍន៍ប្រកបដោយចិរភាព
- កសាងនិងពង្រឹងយន្តការ ស្ថាប័ន និងសមត្ថភាពដើម្បីកសាង សមត្ថភាពទប់ទល់បានទៅនឹងមុខសញ្ញាគ្រោះថ្នាក់
- រួមបញ្ចូលជាប្រព័ន្ធនៃអភិក្រមការកាត់បន្ថយគ្រោះភ័យនៃគ្រោះមហន្តរាយទៅក្នុងការអនុវត្តន៏កម្មវិធី ការត្រៀមបង្ការ ការឆ្លើយតប និងការធ្វើឱ្យមានប្រក្រតីភាពឡើងវិញ

អាទិភាពសំរាប់សកម្មភាព

១. ធានាថា DRRគឺជាអាទិភាព របស់ ជាតិ និងមូលដ្ឋានដែលមានមូលដ្ឋានស្ថាប័ន រឹងមាំសំរាប់ការអនុវត្តន៏

- យន្តការស្ថាប័នកាត់បន្ថយគ្រោះភ័យ នៃគ្រោះមហន្តរាយ (កម្មវិធីជាតិ) ចាត់តាំងអ្នកទទួលខុសត្រូវ
- ការកាត់បន្ថយគ្រោះភ័យនៃគ្រោះ មហន្តរាយ ជាផ្នែកមួយនៃការកសាង គោលនយោបាយ និង ការរៀបចំផែនការរបស់វិស័យ និងពហុវិស័យ
- ច្បាប់ដើម្បីគាំទ្រដល់ DRR
- វិមជ្ឈការនៃការទទួលខុសត្រូវ និង ធនធាន
- ប៉ាន់ប្រមាណអំពីធនធាន និងសមត្ថ ភាពមនុស្ស
- ជំរុញឱ្យរីកចំរើន ការប្តេជ្ញាផ្នែក នយោបាយ
- ការចូលរួមរបស់សហគមន៏

២. កំណត់ការ ប៉ាន់ប្រមាណនិងការតាម ដានត្រួតពិនិត្យមុខសញ្ញាគ្រោះមហន្តរាយនិងលើកកំពស់ការផ្តល់ដំណឹងជាមុន

- ការប៉ាន់ប្រមាណគ្រោះភ័យ និង ការធ្វើផែនទីគ្រោះភ័យចំរុះយ៉ាង ល្អិតល្អន់ និង ការចែកចាយ
- ការប្រាប់ឱ្យដឹងពី DRR និងភាពងាយ រងគ្រោះ
- ទិន្នន័យព័ត៌មាននៃស្ថិតិការបាត់បង់
- ការផ្តល់ដំណឹងជាមុន: ទីប្រជុំជនប្រជា ជន ប្រព័ន្ធព័តិមាន គោលនយោបាយ សាធារណៈ
- អភិវឌ្ឍន៏ផ្នែកបច្ចេកវិជ្ជា និងវិទ្យា សាស្ត្រ ការចែករំលែកទិន្នន័យ សង្កេតតាម មូលដ្ឋានលំហរដែនដី ការព្យាករណ៏ និង ការប៉ាន់អាកាសធាតុ ការផ្តល់ដំណឹងជាបន្ទាន់
- តំបន់ និងការផុសចេញគ្រោះភ័យ

៣. ប្រើចំណេះដឹង នវកម្មនិងការអប់រំ ដើម្បីកសាងវប្បធម៌សុវត្ថិភាពនិង សមត្ថភាពទប់ទល់បាននៅគ្រប់កំរិត

- ការចែករំលែកព័តិមាន និងកិច្ច សហប្រតិបត្តិការ
- បណ្តាញការងារដែលឆ្លងកាត់ វិន័យ និង តំបន់ ការសន្ទនារ
- ប្រើស្តង់ដាបច្ចេកស័ព្ទ DRR
- ការបញ្ចូល DRR ទៅក្នុង កម្មវិធីសាលារៀន ការអប់រំក្នុង និងក្រៅប្រព័ន្ធ
- ការបណ្តុះបណ្តាល ការរៀនអំពី DRR នៅកំរិតសហគមន៏ អាជ្ញាធរ មូល ដ្ឋាន វិស័យជាគោលដៅការអាចយកប្រើប្រាស់បានស្មើគ្នា
- សមត្ថភាពធ្វើការស្រាវជ្រាវ ពហុគ្រោះភ័យ សេដ្ឋកិច្ចសង្គម ការ អនុវត្តន៏
- ការយល់ដឹងជាសាធារណ និង ប្រព័ន្ធឃោសនា

៤. កាត់បន្ថយកត្តាគ្រោះភ័យជាដើម កំណើត

- និរន្តរភាពប្រព័ន្ធអេកូ និងការគ្រប់ គ្រងបរិស្ថាន
- សមាហរណកម្មយុទ្ធសាស្ត្រ DRR ជាមួយការបន្សុំាការប្រែប្រួលអាកាសធាតុ
- សន្តិសុខស្បៀងសំរាប់សមត្ថភាពទប់ ទល់បាន
- សមាហរណកម្ម DRR ទៅក្នុងវិស័យ សុខភាពនិងសុវត្ថិភាពមន្ទីរពេទ្យ
- ការពារសំភារៈឧបទ្ទេសសាធារណៈ ដែលសម្រេចការស្លាប់រស់
- គ្រោងការណ៏ធ្វើឱ្យមានប្រក្រតីភាព ឡើងវិញ និងបណ្តាញសុវត្ថិភាពសង្គម
- ការកាត់បន្ថយភាពងាយរងគ្រោះ ជាមួយនឹងអំណាចជ្រើសរើសចំណូលបែប ផ្សេងៗគ្នា
- យន្តការចែករំលែកគ្រោះភ័យនៃ ហិរញ្ញវត្ថុ-ដៃគូឯកជន សាធារណៈ
- ការរៀបចំផែនការប្រើប្រាស់ដីធ្លី និង ច្បាប់សំណង់
- ផែនការអភិវឌ្ឍន៏ជនបទ និង DRR

៥. ពង្រឹងការត្រៀមរៀបចំ គ្រោះ មហន្តរាយ សំរាប់ការឆ្លើយតបប្រកប ដោយប្រសិទ្ធភាព នៅគ្រប់កំរិត

- សមត្ថភាពគ្រប់គ្រងគ្រោះ មហន្តរាយ សមត្ថភាពខាងគោលនយោបាយ បច្ចេកទេស និង ស្ថាប័ន
- ការសន្ទនារសម្របសម្រួល ការផ្លាស់ប្តូរព័តិមានរវាងអ្នកគ្រប់គ្រង គ្រោះមហន្តរាយ និងវិស័អភិវឌ្ឍន៏
- អភិក្រមតំបន់ដើម្បីឆ្លើយតប គ្រោះមហន្តរាយជាមួយចំណុចប្រសព្វគ្នាការកាត់បន្ថយគ្រោះភ័យ
- ពិនិត្យឡើងវិញនូវផែនការត្រៀម រៀបចំ និងផែនការបំរុងទុកជាមុន
- ថវិកាគ្រោះអាសន្ន
- កាស្ម័គ្រចិត្ត និងការចូលរួម

បណ្តាញទំនាក់ទំនងទៅវិញទៅមក

អភិក្រមពហុគ្រោះភ័យ	គោលគំនិតយែនឌ័រ និងភាពផ្សេងៗគ្នានៃវប្បធម៌	ការចូលរួមពីសហគមន៏ និងអ្នកស្ម័គ្រចិត្ត	ការកសាងសមត្ថភាព និងការផ្ទេរបច្ចេកវិទ្យា

DRR = Disaster Risk Reduction

www.unisdr.org/wcdr

៣.២ ផែនការសកម្មភាពជាតិនៃយុទ្ធសាស្ត្រសម្រាប់ការកាត់បន្ថយគ្រោះភ័យនៃគ្រោះមហន្តរាយ

៣.២.១ ក្របខណ្ឌការងារនៃការកាត់បន្ថយគ្រោះភ័យនៃគ្រោះមហន្តរាយ

ផែនការសកម្មភាពដែលបានលើកឡើងដោយផ្អែកលើក្របខ័ណ្ឌការងារសកម្មភាពយោហ្គោ(HFA) គឺបានរៀបចំក្នុងគម្រោង ការគ្រប់ជ្រុងជ្រោយមួយដើម្បីចង្អុលណែនាំអំពីការឆ្លើយតបរបស់អ្នកពាក់ព័ន្ធលើការដោះស្រាយផលប៉ះពាល់នៃគ្រោះមហន្តរាយ ។ ប៉ុន្តែការសង្កត់ធ្ងន់ត្រូវបានតម្រង់ ទៅរកការពង្រឹង សមត្ថ ភាពថ្នាក់ក្រោមជាតិ ជាពិសេសនៅថ្នាក់មូលដ្ឋានសហគមន៍ ដោយកំណត់ទិសដៅឱ្យបានច្បាស់លាស់សម្រាប់ការផ្តួចផ្តើម ការកាត់បន្ថយគ្រោះភ័យនៃគ្រោះមហន្តរាយ និងដើម្បីគាំទ្រដល់ការសម្រេចឱ្យបាននូវ គោលបំណងកាត់បន្ថយភាពក្រីក្ររបស់ប្រទេស ដែលមាននៅក្នុងផែនការ និងគោលនយោបាយជាតិ(NSDP) ២០០៦-២០១០, NPRS, CMDG, NAPA ២០០៦) ។

សមាសភាគនៃការកាត់បន្ថយគ្រោះភ័យនៃគ្រោះមហន្តរាយមានចំនួន ០៦សំខាន់ ដែលបានកំណត់ជាអាទិភាព សម្រាប់ប្រទេសកម្ពុជា ដូចខាងក្រោម :

១-ធានាឱ្យបាននូវការកាត់បន្ថយគ្រោះភ័យនៃគ្រោះមហន្តរាយ គឺជាអាទិភាពនៅថ្នាក់ជាតិ និងថ្នាក់មូលដ្ឋាន

១.១-រៀបចំដាក់លាក់គោលនយោបាយជាតិ និង នីតិកម្ម ក្នុងការគាំទ្រដល់ការកាត់បន្ថយគ្រោះភ័យនៃគ្រោះមហន្តរាយ

១.២-បង្កើត និងពង្រឹងយន្តការសម្របសម្រួលការកាត់បន្ថយគ្រោះភ័យនៃគ្រោះមហន្តរាយ នៅថ្នាក់ជាតិ ឬ"កម្មវិធីជាតិស្តីពីការកាត់បន្ថយគ្រោះភ័យនៃគ្រោះមហន្តរាយ"

១.៣-សមាហរណកម្មការកាត់បន្ថយគ្រោះភ័យនៃគ្រោះមហន្តរាយទៅក្នុងផែនការ និងគោលនយោបាយអភិវឌ្ឍជាតិ

១.៤-ចាត់ចំណាយធនធានសមស្របសម្រាប់ការងារកាត់បន្ថយគ្រោះភ័យនៃគ្រោះមហន្តរាយ នៅថ្នាក់ជាតិ ។

២- ពង្រឹងការគ្រប់គ្រងគ្រោះភ័យនៃគ្រោះមហន្តរាយនៅថ្នាក់ក្រោមជាតិ និងថ្នាក់មូលដ្ឋានសហគមន៍

២.១-វិមជ្ឈការការទទួលខុសត្រូវ និងធនធានសម្រាប់ការកាត់បន្ថយគ្រោះភ័យនៃគ្រោះមហន្តរាយ

២.២-លើកកម្ពស់ការអនុវត្ត កម្មវិធីកាត់បន្ថយគ្រោះភ័យនៃគ្រោះមហន្តរាយនៅមូលដ្ឋានសហគមន៍ ។

៣- កំណត់ ប៉ាន់ប្រមាណ និងតាមដានត្រួតពិនិត្យមុខសញ្ញាគ្រោះថ្នាក់ និងលើកកម្ពស់ការផ្តល់ដំណឹងជាមុន

៣.១-ធ្វើការប៉ាន់ប្រមាណ ពីគ្រោះភ័យនៅថ្នាក់ជាតិ និងថ្នាក់មូលដ្ឋាន

៣.២-បង្កើតប្រព័ន្ធព័ត៌មានគ្រប់គ្រងគ្រោះមហន្តរាយ

៣.៣-កសាងប្រព័ន្ធផ្តល់ដំណឹងជាមុនពីពហុមុខសញ្ញាគ្រោះថ្នាក់

៣.៤-សហការជាមួយ អង្គការអន្តរជាតិ និង អង្គការថ្នាក់តំបន់ លើកិច្ចខិតខំប្រឹងប្រែងកាត់បន្ថយគ្រោះ ភ័យនៃគ្រោះមហន្តរាយ ។

៤- ប្រើប្រាស់ចំណេះដឹង ការរកឃើញថ្មី និងការអប់រំ ដើម្បីកសាងវប្បធម៌សុវត្ថិភាព និងសមត្ថភាពទប់ទល់បាននៅគ្រប់ថ្នាក់

៤.១-បង្កើតយន្តការសម្រាប់បណ្តាញការងារ និងការផ្លាស់ប្តូរព័ត៌មាន

៤.២-លើកកម្ពស់ការអប់រំ និងបណ្តុះបណ្តាលអំពីការកាត់បន្ថយគ្រោះភ័យនៃគ្រោះមហន្តរាយ

៤.៣-លើកកម្ពស់ការបណ្តុះបណ្តាល យេនឌ័រ និងវប្បធម៌ភាពរហ័សរហួន ដែលជាសមាសភាគរួមរបស់ការកាត់បន្ថយ គ្រោះភ័យនៃគ្រោះមហន្តរាយ

៤.៤-ដំណើរការស្រាវជ្រាវតាមបែបវិទ្យាសាស្ត្រ និងបច្ចេកទេសអំពីការគ្រប់គ្រងគ្រោះភ័យនៃគ្រោះមហន្តរាយ

៤.៥-បង្កើនការយល់ដឹងជាសាធារណៈ ។

៥- ការបញ្ជ្រាបការកាត់បន្ថយគ្រោះភ័យនៃគ្រោះមហន្តរាយទៅក្នុងគោលនយោបាយ និងកម្មវិធីនានារបស់ក្រសួងពាក់ព័ន្ធ

៥.១-រួមបញ្ចូលការកាត់បន្ថយគ្រោះភ័យនៃគ្រោះមហន្តរាយ ទៅក្នុងការគ្រប់គ្រងធនធានធម្មជាតិ និង និរន្តរភាពបរិស្ថាន

៥.២-សមាហរណកម្មការកាត់បន្ថយគ្រោះភ័យនៃគ្រោះមហន្តរាយ ទៅក្នុងកម្មវិធីសកម្មភាពជាតិបន្សាំនឹងការប្រែប្រួលអាកាសធាតុ

៥.៣-បង្កើនសន្តិសុខស្បៀងដើម្បីបង្កើនសមត្ថភាពធន់ទ្រាំរបស់សហគមន៍

៥.៤-សមាហរណកម្មការធ្វើផែនការការកាត់បន្ថយគ្រោះភ័យនៃគ្រោះមហន្តរាយទៅក្នុងវិស័យសុខាភិបាល

៥.៥-លើកកម្ពស់ការកាត់បន្ថយគ្រោះថ្នាក់តាមបែបរចនាសម្ព័ន្ធ និងមិនមែនរចនាសម្ព័ន្ធឱ្យបានសមស្រប

៥.៦-រួមបញ្ចូលការកាត់បន្ថយគ្រោះភ័យនៃគ្រោះមហន្តរាយទៅក្នុងការធ្វើផែនការប្រើប្រាស់ដីធ្លី និងវិធានការបច្ចេកទេសផ្សេងៗទៀត

៥.៧-បង្កើតទម្រង់បែបបទហិរញ្ញវត្ថុសម្រាប់ការដោះស្រាយគ្រោះភ័យនៃគ្រោះមហន្តរាយ

៦-ពង្រឹងការត្រៀមរៀបចំសម្រាប់ឆ្លើយតបគ្រោះមហន្តរាយឱ្យមានប្រសិទ្ធភាពនៅគ្រប់ថ្នាក់

៦.១-ពង្រឹងសមត្ថភាពថ្នាក់ជាតិ និងថ្នាក់ក្រោមជាតិសម្រាប់ការត្រៀមរៀបចំ និងឆ្លើយតប

៦.២-បង្កើតនូវយន្តការប្រតិបត្តិការសម្របសម្រួលថ្នាក់តំបន់ សម្រាប់ការងារសង្គ្រោះបន្ទាន់ ដែលហួសពីសមត្ថភាពដោះស្រាយនៅថ្នាក់ជាតិ

៦.៣-រៀបចំ និងធ្វើបច្ចុប្បន្នភាពតាមពេលវេលាលើការរៀបចំផែនការបម្រុងទុក និងការត្រៀមរៀបចំសម្រាប់គ្រោះមហន្តរាយ

៦.៤-បង្កើតឱ្យមានមូលនិធិសង្គ្រោះបន្ទាន់។

៣.២.២ តារាងសង្ខេបគម្រោងអាទិភាពកាត់បន្ថយគ្រោះភ័យនៃគ្រោះមហន្តរាយ

សមាសភាគនៃការកាត់បន្ថយគ្រោះភ័យនៃគ្រោះមហន្តរាយ		រយៈពេល			ថវិកាដាក់លាក់សម្រាប់រយៈពេលខ្លី (000ដុល្លារ)
		S	M	L	
1	**ធានាឱ្យបាននូវ DRR គឺជាអាទិភាពនៅថ្នាក់ជាតិ និង ថ្នាក់មូលដ្ឋាន ប្រកបដោយគ្រឹះនៃស្ថាប័នរឹងមាំសម្រាប់ការអនុវត្តន៍**				
1.1	រៀបចំដាក់លាក់គោលនយោបាយជាតិ និងនីតិកម្មគ្រប់គ្រងគ្រោះភ័យនៃគ្រោះមហន្តរាយ ថ្នាក់ជាតិ	*			100
1.2	ការបង្កើត និងពង្រឹងយន្តការសម្របសម្រួល DRR ថ្នាក់ជាតិ – កម្មវិធីជាតិស្តីពី DRR	*			300
1.3	សមាហរណកម្ម DRR ទៅក្នុងគោលនយោបាយ និងការរៀបចំផែនការអភិវឌ្ឍជាតិ	*			100
1.4	ការចាត់ចំណាយធនធានសមស្របសម្រាប់ការងារ DRR នៅថ្នាក់ជាតិ				
2	**ពង្រឹងការគ្រប់គ្រងគ្រោះភ័យនៃគ្រោះមហន្តរាយថ្នាក់ក្រោមជាតិ និងថ្នាក់មូលដ្ឋានសហគមន៍**				
2.1	វិមជ្ឈការនៃការទទួលខុសត្រូវ និងធនធានសម្រាប់ DRR				
2.2	លើកកម្ពស់ការអនុវត្តកម្មវិធីកាត់បន្ថយគ្រោះភ័យនៃគ្រោះមហន្តរាយនៅមូលដ្ឋាន-សហគមន៍				550
3	**កំណត់ ប៉ាន់ប្រមាណ និងតាមដានត្រួតពិនិត្យមុខសញ្ញាគ្រោះថ្នាក់ និង លើកកម្ពស់ការផ្តល់ដំណឹងជាមុន**				
3.1	ដំណើរការប៉ាន់ប្រមាណគ្រោះភ័យថ្នាក់ជាតិ និងថ្នាក់មូលដ្ឋាន				
3.2	បង្កើតប្រព័ន្ធព័តិមានគ្រប់គ្រងគ្រោះមហន្តរាយ				
3.3	កសាងប្រព័ន្ធផ្តល់ដំណឹងជាមុនពីពហុមុខសញ្ញាគ្រោះថ្នាក់				
3.4	សហប្រតិបត្តិការជាមួយ ថ្នាក់តំបន់ និងថ្នាក់អន្តរជាតិនៃកិច្ចខិតខំប្រឹងប្រែងលើ DRR				
4	**ប្រើប្រាស់ចំណេះដឹង ការរកឃើញថ្មី និងការអប់រំដើម្បីកសាងវប្បធម៌សុវត្ថិភាព និង សមត្ថភាពទប់ទល់បាននៅគ្រប់ថ្នាក់**				
4.1	បង្កើតយន្តការសម្រាប់បណ្តាញការងារ និងផ្លាស់ប្តូរព័តិមាន				
4.2	លើកកម្ពស់ការអប់រំ និងបណ្តុះបណ្តាលអំពី DRR				
4.3	លើកកម្ពស់ការបណ្តុះបណ្តាលពីយិនឌ័រ និងវប្បធម៌ភាពរហ័សរហួន ដែលជាសមាសភាគរួម របស់ DRR				
4.4	ផ្តើមធ្វើការស្រាវជ្រាវតាមបែបវិទ្យាសាស្ត្រ និងបច្ចេកទេសអំពីការគ្រប់គ្រង DRR				
4.5	បង្កើនការយល់ដឹងជាសាធារណៈ				
5	**បញ្ជ្រាបការកាត់បន្ថយគ្រោះភ័យនៃគ្រោះមហន្តរាយទៅក្នុងគោលនយោបាយ និងកម្មវិធីនានារបស់ក្រសួងពាក់ព័ន្ធ**				
5.1	រួមបញ្ចូល DRR ទៅក្នុងការគ្រប់គ្រងធនធានធម្មជាតិ និងបរិស្ថានប្រកបដោយនិរន្តភាព				
5.2	សមាហរណកម្មការងារ DRR ទៅក្នុងកម្មវិធីសកម្មភាពជាតិបន្សាំនឹងការប្រែប្រួល អាកាសធាតុ				
5.3	បង្កើនសន្តិសុខស្បៀងដើម្បីលើកកម្ពស់សមត្ថភាពអាចទប់ទល់បានរបស់សហគមន៍				
5.4	លើកកម្ពស់ការកាត់បន្ថយគ្រោះថ្នាក់តាមបែបរចនាសម្ព័ន្ធ និងមិនមែនរចនាសម្ព័ន្ធឱ្យបាន សមស្រប				
5.5	សមាហរណកម្មការធ្វើផែនការ DRR ទៅក្នុងវិស័យសុខាភិបាល				
5.6	រួមបញ្ចូល DRR ទៅក្នុងការរៀបចំផែនការប្រើប្រាស់ដីធ្លីនិងវិធានការបច្ចេកទេសដទៃទៀត				150

5.7	បង្កើតទម្រង់បែបបទឯកសារហិរញ្ញវត្ថុសម្រាប់ដោះស្រាយគ្រោះភ័យនៃគ្រោះមហន្តរាយ					
6	**ពង្រឹងការត្រៀមរៀបចំសម្រាប់ការឆ្លើយតបគ្រោះមហន្តរាយ ឱ្យមានប្រសិទ្ធភាពនៅគ្រប់ថ្នាក់**					
6.1	ពង្រឹងសមត្ថភាពទាំងថ្នាក់ជាតិ និងថ្នាក់ក្រោមជាតិសម្រាប់ការត្រៀមរៀបចំ និងការឆ្លើយតប					400
6.2	បង្កើតយន្តការប្រតិបត្តិការ សម្របសម្រួលសម្រាប់ការសង្គ្រោះបន្ទាន់ ដែលហួសសមត្ថភាព ដោះស្រាយនៅថ្នាក់ជាតិ					
6.3	រៀបចំ និងធ្វើបច្ចុប្បន្នភាពតាមដំណាក់កាលលើការត្រៀមរៀបចំសម្រាប់គ្រោះមហន្តរាយ និង ផែនការបម្រុងទុកជាមុន					
6.4	បង្កើតឱ្យមានមូលនិធិសង្គ្រោះបន្ទាន់					
	សរុបរួម					2,000

កំណត់សម្គាល់:

- * - កម្មវិធីត្រូវអនុវត្តបន្ទាន់ (ឆ្នាំទី១)
- S - កម្មវិធីរយៈពេលខ្លី (១-២ ឆ្នាំ)
- M - កម្មវិធីរយៈពេលមធ្យម (៣-៤ ឆ្នាំ)
- L - កម្មវិធីរយៈពេលវែង (៥-៧ ឆ្នាំ)

៤. យន្តការស្ថាប័ន និង ការគ្រប់គ្រងគ្រោះមហន្តរាយ

៤.១ សមាសភាព

១. អភិបាល ខេត្ត — ជាប្រធាន

២. អភិបាលរងខេត្តទាំងអស់ — ជាអនុប្រធាន

៣. ប្រធាន មន្ទីរ និង អង្គភាព — ជាសមាជិក

៤. នាយខុទ្ទកាល័យខេត្ត — ជាលេខាធិការដ្ឋានអចិន្ត្រៃយ៍ និង ជំនួយការមួយចំនួនជួយការងារតាមការចាំបាច់។

៤.២ តួនាទី និង ការទទួលខុសត្រូវរបស់គណៈកម្មាធិការគ្រប់គ្រងគ្រោះមហន្តរាយខេត្ត

១. អនុវត្តគោលនយោបាយជាតិ ស្តីពីការគ្រប់គ្រងគ្រោះមហន្តរាយ ។

២. រៀបចំធ្វើការណែនាំនិងគាំទ្រដល់សកម្មភាពគណៈកម្មាធិការគ្រប់គ្រងគ្រោះមហន្តរាយស្រុក។

៣. ផ្តល់យោបល់ជូនគណៈកម្មាធិការជាតិគ្រប់គ្រងគ្រោះមហន្តរាយ ចំពោះសកម្មភាពរបស់ស្ថាប័នពាក់ព័ន្ធកាកបាទក្រហមកម្ពុជា ការឧបត្ថម្ភរបស់អង្គការជាតិ និងអន្តរជាតិ ដែលចូលរួមទប់ស្កាត់ ត្រៀមបង្ការសង្គ្រោះបន្ទាន់ និងស្តារឡើងវិញ ។

៤. ធ្វើរបាយការណ៍ជូនគណៈកម្មាធិការជាតិគ្រប់គ្រងគ្រោះមហន្តរាយ ស្តីពីការខូចខាត និង ធ្វើសំណើសុំឧបត្ថម្ភ ថវិកា សម្ភារបរិក្ខារ មធ្យោបាយ និងកម្លាំងអន្តរាគមន៍ សម្រាប់ដោះស្រាយក្នុងពេលមានគ្រោះមហន្តរាយ ។

៥. អនុវត្តកម្មវិធីបណ្តុះបណ្តាលពង្រឹងជំនាញបច្ចេកទេសដល់មន្ត្រីរាជការក្នុងការគ្រប់គ្រងគ្រោះមហន្តរាយ និងអនុវត្តកម្មវិធីអប់រំ ជាសាធារណៈនៅក្នុងសហគមន៍ ។

៤.៣ រចនាសម្ព័ន្ធទទួលខុសត្រូវរបស់គណៈកម្មាធិការគ្រប់គ្រងគ្រោះមហន្តរាយខេត្ត

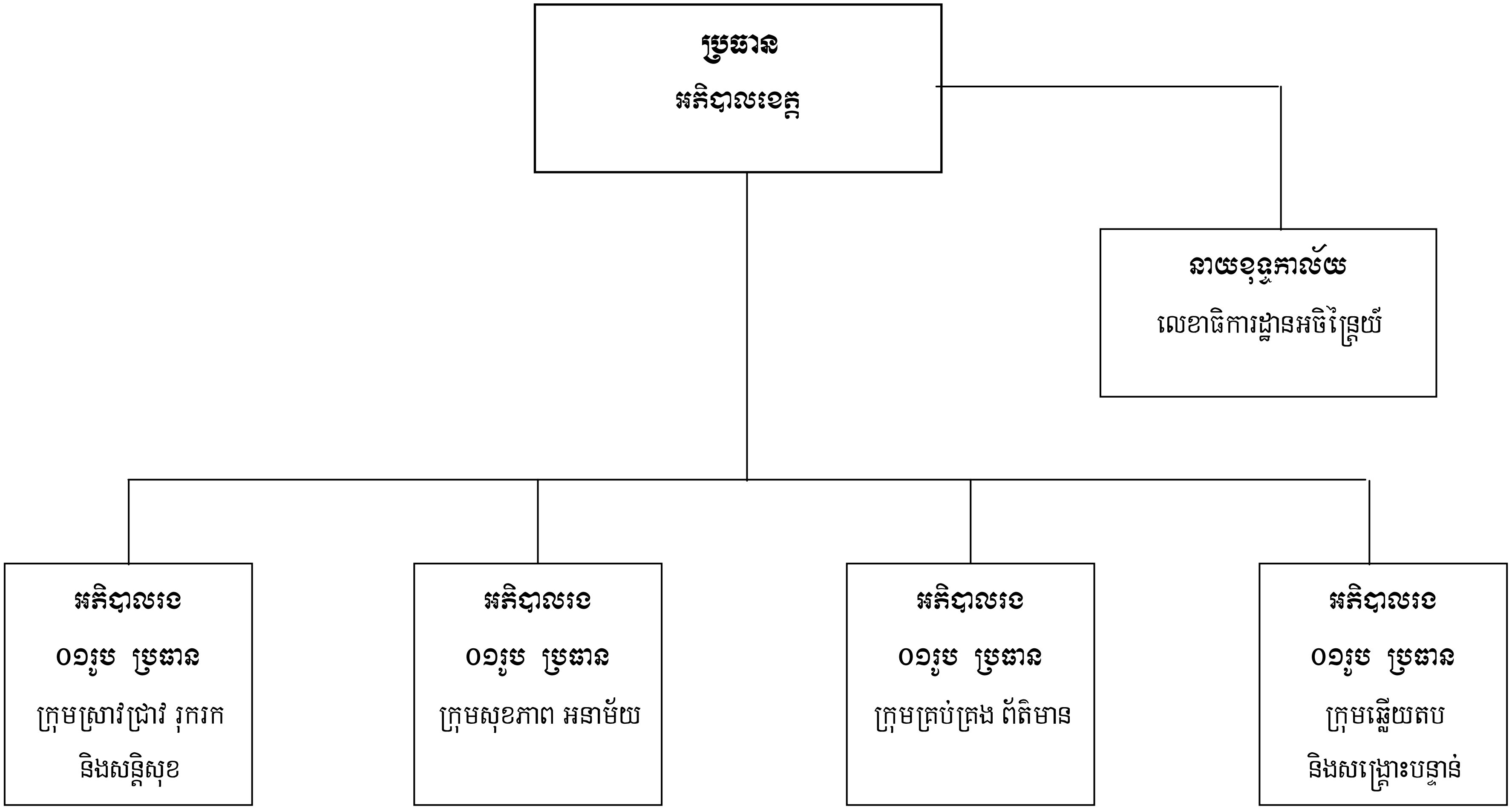

៤.៤ ក្រុមប្រតិបត្តិការ

ក្រុមស្រាវជ្រាវរុករកសង្គ្រោះ និង សន្តិសុខ	
■ **សមាសភាពអនុប្រធានក្រុម** ១. មេបញ្ជារតំបន់ប្រតិបត្តិការសឹករងខេត្ត ២. មេបញ្ជារស្នងការនគរបាលខេត្ត ៣. មេបញ្ជាការកងរាជអាវុធហត្ថ ● **សមាសភាពសមាជិកក្រុម** ៤. ប្រធានមន្ទីរសុខាភិបាលខេត្ត ៥. ប្រធានមន្ទីរកិច្ចការនារីខេត្ត ៦. ប្រធានមន្ទីរអប់រំ យុវជន និងកីឡា ៧. ប្រធានមន្ទីរហិរញ្ញវត្ថុ ៨. នាយក សាខាកាកបាទក្រហមខេត្ត ៩. ប្រធានអគ្គីសនី ១០. ប្រធានមន្ទីរវប្បធម៌ និង វិចិត្រ សិល្បៈ ១១. ប្រធានមន្ទីរពតិមាន ១២. អង្គការនានា	■ **តួនាទី និង ការទទួលខុសត្រូវ** ១. តាមដានព័ត៌មាននិងរបាយការណ៍ពីស្ថានភាពនិងផលប៉ះពាល់ដើម្បីត្រៀមលក្ខណៈនិងប្រតិបត្តិការសង្គ្រោះ ។ ២. ជួយសង្គ្រោះប្រជាជនដែលងាយរងគ្រោះ និង ប្រជាជនរងគ្រោះដោយសារគ្រោះមហន្តរាយទឹកជំនន់ ។ ៣. កំណត់ប្រជាជនដែលស្ថិតនៅតំបន់ប្រឈមមុខនិងតំបន់ងាយរងគ្រោះ ។ ៤. ជួយក្រុមប្រតិបត្តិការដទៃទៀត និង ក្រុមស្រាវជ្រាវរុករកសង្គ្រោះថ្នាក់ស្រុកទៅតាមការស្នើសុំជាក់ស្តែង ។ ៥. ការពារសុវត្ថិភាព សន្តិសុខ សណ្តាប់ធ្នាប់នៅទីសុវត្ថិភាពដែលជនរងគ្រោះស្នាក់នៅ និង ការពារទ្រព្យសម្បត្តិផ្ទះសំបែងរបស់ប្រជាជនដែលបានភៀសខ្លួន ។ ៦. គ្រប់គ្រង និង សង់ជំរកបណ្តោះអាសន្ននៅទីទួលសុវត្ថិភាព ។ ៧. ចែករំលែកព័ត៌មានពាក់ព័ន្ធជាប្រចាំដល់ក្រុមដទៃ មន្ទីរ ឬអង្គភាព និង អង្គការនានានៅក្នុងខេត្ត ។ ៨. សហការ និងជួយសម្របសម្រួលដល់អង្គការនានាពាក់ព័ន្ធក្នុងការជម្លៀស និងសង្គ្រោះ ។ ៩. ជួយសម្របសម្រួល និង ការពារមធ្យោបាយដឹកជញ្ជូនសម្ភារជំនួយ និង ជួយដឹកប្រជាពលរដ្ឋរងគ្រោះ ។ ១០. កំណត់មធ្យោបាយ និងឧបករណ៍សម្រាប់បម្រើឱ្យការងារជម្លៀស និង សង្គ្រោះ ។ ១១. ចូលរួមប្រជុំដើម្បីចែករំលែកព័ត៌មាន បទពិសោធន៍ និងចូលរួមការប្រជុំផ្សេងទៀតតាមការចង្អុលបង្ហាញរបស់គណៈកម្មាធិការគ្រប់គ្រងគ្រោះមហន្តរាយខេត្ត ។ ១២. តួនាទីផ្សេងទៀតនឹងអនុវត្តតាមផែនការ និង ការចង្អុលបង្ហាញរបសគណៈកម្មាធិការគ្រប់គ្រងគ្រោះមហន្តរាយខេត្ត ។

ក្រុមសុខភាព អនាម័យ និងទឹកស្អាត	
■ **សមាសភាពអនុប្រធានក្រុម** ១. ប្រធានមន្ទីរសុខាភិបាលខេត្ត ២. មន្ទីរបរិស្ថានខេត្ត ៣. មន្ទីរកិច្ចការនារីខេត្ត ● **សមាសភាពសមាជិកក្រុម** ៤. ប្រធានមន្ទីរកសិកម្ម រុក្ខាប្រមាញ់ និង នេសាទខេត្ត ៥. ប្រធានមន្ទីរធនធានទឹក និងឧតុនិយម ៦. ប្រធានមន្ទីរផែនការខេត្ត ៧. ប្រធានមន្ទីរហិរញ្ញវត្ថុ ៨. ប្រធានមន្ទីរសង្គមកិច្ច អតីតយុទ្ធជន និង យុវនិតសម្បទា ៩. ប្រធានមន្ទីរអភិវឌ្ឍន៍ជនបទខេត្ត ១០. ប្រធានមន្ទីរឧស្សាហកម្ម រ៉ែ និង ថាមពល ១១. នាយក សាខាកាកបាទក្រហមខេត្ត ១២. អង្គការនានា	■ **តួនាទី និង ការទទួលខុសត្រូវ** ១. ផ្តល់ការអប់រំ ផ្សព្វផ្សាយ និងដំបូន្មានក្នុងការថែទាំសុខភាព អនាម័យ និងការប្រើប្រាស់ទឹកស្អាត និង បង្ការជំងឺរាតត្បាតផ្សេង ៗ។ ២. ផ្តល់ការហ្វឹកហ្វឺនវិជ្ជាសង្គ្រោះបឋមដល់ក្រុមស្រាវជ្រាវ និង សង្គ្រោះ និង ក្រុមអ្នកស្ម័គ្រចិត្តតាមសហគមន៍។ ៣. ប្រតិបត្តិការសង្គ្រោះបន្ទាន់ និង ព្យាបាលដល់ប្រជាជនរងគ្រោះដោយសារគ្រោះថ្នាក់ផ្សេងៗ ។ ៤. តាមដានត្រួតពិនិត្យបញ្ហាទាក់ទងនឹងសុខភាព អនាម័យ ទឹកស្អាត និង បញ្ហាជំងឺផ្សេងៗទៀត ដែលបណ្តាលមកពីមុខសញ្ញាបង្កគ្រោះថ្នាក់។ ៥. វាយតំលៃ និងប៉ាន់ប្រមាណផលប៉ះពាល់ និង សេចក្តីត្រូវការផ្នែក សុខភាព អនាម័យ និងទឹកស្អាត។ ៦. ធ្វើរបាយការណ៍ពីស្ថានភាពទាក់ទងនឹង សុខភាព អនាម័យ ទឹកស្អាត និងជំងឺរាតត្បាតផ្សេងៗ។ ជូនគណៈកម្មាធិការគ្រប់គ្រងគ្រោះមហន្តរាយខេត្ត និងអង្គភាពពាក់ព័ន្ធនានា។ ៧. សហការ និង ជួយសម្របសម្រួលដល់បណ្តាអង្គការពាក់ព័ន្ធក្នុងការជួយ ផ្នែកសុខភាព អនាម័យ និង ទឹកស្អាត។ ៨. ចូលរួមប្រជុំដើម្បីចែករំលែកព័ត៌មាន បទពិសោធ និង ការប្រជុំផ្សេងៗទៀតតាមការចង្អុលបង្ហាញរបស់គណៈកម្មាធិការគ្រប់គ្រងគ្រោះមហន្តរាយខេត្ត។ ៩. តួនាទីផ្សេងទៀតនឹងអនុវត្តតាមផែនការនិងការចង្អុលបង្ហាញរបស់គណៈកម្មាធិការគ្រប់គ្រងគ្រោះមហន្តរាយខេត្ត។

ក្រុមគ្រប់គ្រងពត៌មាន និង វាយតំលៃ

■ សមាសភាពអនុប្រធានក្រុម

១. ប្រធានមន្ទីរធនធានទឹក និងឧតុនិយម

២. ប្រធានមន្ទីរកសិកម្ម រុក្ខាប្រមាញ់ និងនេសាទខេត្ត

៣. ប្រធានមន្ទីរព័ត៌មាន

● សមាសភាពសមាជិកក្រុម

៤. ប្រធានមន្ទីរប្រៃសណីយ៍ និង ទូរគមនាគមន៍

៥. ប្រធានមន្ទីរសុខាភិបាលខេត្ត

៦. ប្រធានមន្ទីរសាធារណការ និងដឹកជញ្ជូនខេត្ត

៧. ប្រធានមន្ទីរផែនការខេត្ត

៨. ប្រធានមន្ទីរហិរញ្ញវត្ថុ

៩. ប្រធានមន្ទីរអភិវឌ្ឍន៍ជនបទខេត្ត

១០. ប្រធានមន្ទីរអប់រំ យុវជន និងកីឡាខេត្ត

១១. នាយក សាខាកាកបាទក្រហមខេត្ត

១២. អង្គការនានា

■ តួនាទី និង ការទទួលខុសត្រូវ

១. តាមដានព័ត៌មាន និងរបាយការណ៍ពីស្ថានភាពនិងផលប៉ះពាល់ផ្សេង ៗ ។

២. ផ្សព្វផ្សាយពតិមានព្យាករណ៍ និង ប្រកាសប្រាប់ឱ្យដឹងជាមុនពីគ្រោះទឹកជំនន់ យោងតាមប្រភពពតិមានទាំងឡាយដែលទទួលបាន ។

៣. វាយតំលៃ និងប៉ាន់ប្រមាណផលប៉ះពាល់ និងសេចក្តីត្រូវការ ទាំងក្នុងពេល និងក្រោយពេលគ្រោះមហន្តរាយ ។

៤. គ្រប់គ្រង និងទុកដាក់ព័ត៌មានទាក់ទងនឹងគ្រោះមហន្តរាយ ។

៥. សហការ និងជួយសម្របសម្រួលដល់អង្គការនានាក្នុងការវាយតំលៃ និង ប៉ាន់ប្រមាណប៉ះពាល់ និងសេចក្តីត្រូវការ របស់ជនរងគ្រោះ ។

៦. ប្រមូលនិងចងក្រងព័ត៌មានទាក់ទងនឹងក្រុមអ្នកងាយរងគ្រោះនិងតំបន់ប្រឈមមុខនឹងគ្រោះទឹកជំនន់នានានៅក្នុងខេត្ត ។

៧. ចូលរួមជាមួយក្រុមដទៃ នៅពេលមានការស្នើសុំជាក់ស្តែង ។

៨. ដឹកនាំ និង ចូលរួមប្រជុំដើម្បីចែករំលែកព័ត៌មាន និងបទពិសោធដល់ក្រុមប្រតិបត្តិការដទៃ និង អង្គការពាក់ព័ន្ធនានា ។

៩. ផ្សព្វផ្សាយ និង អប់រំការយល់ដឹងធារណៈដល់ប្រជាពលរដ្ឋតាមប្រព័ន្ធផ្សព្វផ្សាយដែលមាននៅក្នុងខេត្ត ទាក់ទងនឹងវិធានការកាត់បន្ថយផលប៉ះពាល់ផ្សេង ៗ ដែលបណ្តាលមកពីគ្រោះទឹកជំនន់ ។

១០. តួនាទីផ្សេងទៀតនឹងអនុវត្តតាមផែនការនិងការចង្អុលបង្ហាញរបស់គណៈកម្មាធិការគ្រប់គ្រងគ្រោះមហន្តរាយខេត្ត ។

ក្រុមប្រតិបត្តិការឆ្លើយតប និង សង្គ្រោះបន្ទាន់

- **សមាសភាពអនុប្រធានក្រុម**

១. នាយក សាខាកាកបាទក្រហមខេត្ត

២. ប្រធានមន្ទីរសង្គមកិច្ចអតីតយុទ្ធជន និងយុវនីតិសម្បទា

- **សមាសភាពសមាជិកក្រុម**

៣. ប្រធានមន្ទីរសុខាភិបាលខេត្ត

៤. ប្រធានមន្ទីរកិច្ចការនារីខេត្ត

៥. ប្រធានមន្ទីរសាធារណការ និងដឹកជញ្ជូនខេត្ត

៦. ប្រធាន មន្ទីរហិរញ្ញវត្ថុ

៧. ប្រធានមន្ទីរពាណិជ្ជកម្ម

៨. ប្រធានមន្ទីរធម្មការ និង សាសនា

៩. ប្រធានមន្ទីរអប់រំ យុវជន និងកីឡាខេត្ត

១០. ប្រធានរតនាគារខេត្ត

១១. ប្រធានសាខាធនាគារជាតិ

១២. អង្គការនានា

- **តួនាទី និង ការទទួលខុសត្រូវ**

១. តាមដានព័ត៌មាន និងរបាយការណ៍ពីស្ថានភាព និង ផលប៉ះពាល់ផ្សេង ៗ ដោយសារគ្រោះមហន្តរាយនានា។

២. ប្រមូលព័ត៌មាននិងរបាយការណ៍ពីក្រុមប្រតិបត្តិការផ្សេងៗ ដើម្បីពិនិត្យលទ្ធភាពក្នុងការផ្តល់ជំនួយសង្គ្រោះ។

៣. វាយតំលៃនិងប៉ាន់ប្រមាណសេចក្តីត្រូវការរបស់ជនរងគ្រោះដើម្បីធ្វើការឆ្លើយតបឱ្យបានទាន់ពេលវេលា និង មានប្រសិទ្ធភាព។

៤. ចុះស្រង់ស្ថិតិប្រជាជនរងគ្រោះនៅតាមទីសុវត្ថិភាពដើម្បីផ្តល់ជំនួយសង្គ្រោះបន្ទាន់ និង ជ្រើសរើសអ្នកទទួលជំនួយសង្គ្រោះ ដោយមានការចូលរួមពីក្រុមដទៃទៀត។

៥. គ្រប់គ្រង ថែរក្សាស្តុកទុក ជំនួយសង្គ្រោះ និង សម្ភារផ្សេង ៗទៀត។

៦. បែងចែក និង ដឹកជញ្ជូន ជំនួយសង្គ្រោះដល់ប្រជាពលរដ្ឋដែលរងគ្រោះ។

៧. ទំនាក់ទំនងនិងអំពាវនាវដល់ស្ថាប័ន អង្គការមនុស្សធម៌ សប្បុរសជន និងអង្គការផ្សេងទៀត ដើម្បីស្វែងរកជំនួយ និងការគាំទ្រ។

៨. សម្របសម្រួល និង ចង្អុលបង្ហាញទីតាំងជនរងគ្រោះដល់បណ្តាអង្គការមនុស្សធម៌ និង សប្បុរសជន ដែលគេមានបំណងចង់ចែកជំនួយសង្គ្រោះដោយខ្លួនគេ ។

៩. បន្តតាមដានស្ថានភាព និងសេចក្តីត្រូវការរបស់ជនរងគ្រោះ ។

១០. ដឹកនាំ និង ចូលរួមប្រជុំដើម្បីចែករំលែកព័ត៌មាន និងបទពិសោធដល់ក្រុមប្រតិបត្តិការ និង អង្គការពាក់ ព័ន្ធនានា។

១១. តួនាទីផ្សេងទៀតនឹងអនុវត្តតាមផែនការនិងការចង្អុលបង្ហាញរបស់គណៈកម្មាធិការគ្រប់គ្រងគ្រោះមហន្តរាយខេត្ត

៥. ផែនការសកម្មភាពរបស់មន្ទីរវិស័យសំខាន់ៗក្នុងខេត្តព្រៃវែង ទាក់ទិនវិធានការត្រៀមបង្ការគ្រោះទឹកជំនន់សម្រាប់អនុវត្តរយៈពេល០៣ឆ្នាំ៖ ពីឆ្នាំ២០០៩ ដល់ ឆ្នាំ២០១១

មន្ទីរ

អប់រំ យុវជន និងកីឡា

ខេត្តព្រៃវែង

១_មន្ទីរ អប់រំ យុវជន និងកីឡា ខេត្តព្រៃវែង (**អ្នកតំណាង/ជនបង្គោល:**លោក សាម៉ន **ទូរស័ព្ទ:** ០១៦ ៧៤២ ១៣៣)

លេខ	ផែនការសកម្មភាពលំអិត	កត្តាវាស់វែង	អ្នកអនុវត្ត និង អង្គភាពពាក់ពន្ធ័	ធនធានតម្រូវការ និង ថវិកាប៉ាន់ស្មាន	អាទិភាព និង ពេលវេលាអនុវត្ត			
					ខ្ពស់	មធ្យម	ទាប	រយ:ពេល/ពេល
៥.	**ការងារត្រៀមបង្ការគ្រោះទឹកជំនន់ (មុនទឹកជំនន់)**							
៥.១	**ការពង្រឹងសមត្ថភាព និងបណ្តុះបណ្តាល ដល់សមាជិកគណ:កម្មាធិការគ្រប់គ្រងគ្រោះមហន្តរាយខេត្ត-ស្រុក ឃុំ-ភូមិ និងសាលារៀន:**							
៥.១.១	សហការជាមួយគណកម្មាធិការគ្រប់គ្រងគ្រោះមហន្តរាយ ខេត្ត ដើម្បីធ្វើតំរូវការបើកវគ្គបណ្តុះបណ្តាលដល់សមាជិកនៅថ្នាក់ការិយាល័យអប់រំយុវជន និងកីឡាស្រុក ថ្នាក់ឃុំ កម្រងសាលារៀន លោកគ្រូ អ្នកគ្រូ និងសិស្សានុសិស្សក្នុងតំបន់គោលដៅ ។	តាមការប៉ាន់ប្រមាណចំនួន ៣ វគ្គ នៅថ្នាក់ ខេត្ត ១ , ស្រុក ១, និងសាលារៀន ១ វគ្គ ដែលមានសិក្ខាកាម សរុប ១២០ នាក់ ។	គណ:កម្មាធិការគ្រប់គ្រងគ្រោះមហន្តរាយថ្នាក់ជាតិ និង ខេត្ត។	-ឯកសារ -អ្នកសំរបសំរួល -ថវិកា 1,500 $	✓			មីនា - ឧសភា
៥.២	**ការងារផ្សព្វផ្សាយ និងបង្កើនការយល់ដឹងពីផលប៉ះពាល់ និងវិធានការណ៍ត្រៀមបង្ការឆ្លើយតបទៅនឹងមុខសញ្ញាបង្កគ្រោះមហន្តរាយនានា ជាពិសេសទឹកជំនន់ដល់ប្រជាជន សិស្សានុសិស្សដែលរស់នៅក្នុងតំបន់ងាយរងគ្រោះនៅតាម ដងទន្លេមេគង្គ និងទន្លេនានានៅក្នុងតំបន់គោលដៅ :**							
៥.២.១	- បង្កើតឯកសារផ្សព្វផ្សាយ ដូច ជាផ្ទាំងរូបភាព កូនសៀវ ភៅប្រតិទិន ឬ សកម្មភាពប្រឡងគូរគំនូរ ចុះឃោសនា ផ្សព្វផ្សាយ តាមរយ:ប្រដាប់បំពងសំលេង ឬ បិទផ្ទាំង រូបភាព ឬ ចាត់តាំងកំលាំងសម្តែងរឿងខ្លីៗ ដែលមាន ខ្លឹមសារទាក់ទងនឹងវិធានការ ត្រៀមបង្ការ និងកាត់បន្ថយអំពីផលប៉ះពាល់នៃគ្រោះទឹកជំនន់ ។	- ផ្ទាំងរូបភាព ១.000 សន្លឹក - កូនសៀវភៅ ១.000 ក្បាល - សម្តែងជារឿងតាមសាលា ៣ លើក	- គណ:កម្មាធិការគ្រប់គ្រងគ្រោះមហន្តរាយ ខេត្ត ស្រុក ឃុំភូមិ ការិយាល័យអប់រំ យុវជន និង កីឡាស្រុក កម្រងសាលារៀននិងសាលារៀន -អង្គភាពពាក់ពន្ធ័	-ធនធានមនុស្ស -ថវិកា 5,000 $ -ឯកសារ	✓			មីនា- ឧសភា
៥-.៣	**ប្រពន្ធ័ផ្តល់ពតិមានពីគ្រោះទឹកជំនន់ និង ឧបករណ៏វាស់ស្ទង់ទឹក ត្រូវបានរៀបចំនៅតាមភូមិ ឃុំ គោលដៅ :**							

៥.៣.១	-ណែនាំនាយកសាលា លោកគ្រូ អ្នកគ្រូ សិស្សានុសិស្ស ប្រជាជន ក្នុងមូលដ្ឋានគោលដៅ អោយចូលរួមរៀនសូត្រពីវិធីសាស្ត្រ និង របៀបប្រើប្រាស់ឧបករណ៍វាស់ស្ទង់ទឹក និងចេះជួយថែរក្សាឧបករណ៍ និង យល់ពីផលប្រយោជន៏នៃឧបករណ៍នេះ ។	- ការផ្សព្វផ្សាយ ណែនាំដល់នាយកសាលា, លោកគ្រូ អ្នកគ្រូ និងសិស្សានុសិស្ស ចំនួន 5 លើក នៅតំបន់ងាយរងគ្រោះ ។	- អ្នកបច្ចេកទេសនៅតាមមន្ទីរជំនាញ - PCDM	-ថវិកា 1,000 $	✓			មេសា- មិថុនា
៥.៤ ការរៀបចំ និង គ្រប់គ្រងប្រពន្ឋ័ពតិមាន								
	-នាយកសាលា លោកគ្រូ អ្នកគ្រូ ត្រៀមលក្ខណះឧបករណ៏ទំនាក់ទំនងមានវិទ្យុទាក់ទង ទូរស័ព្ទនៃ រួចបង្កើតទម្រង់បែបបទក្នុងការប្រមូលពតិមានអោយគ្រប់គ្រាន់និង ទាន់ពេលវេលា ។	ពិតមានផ្សេងៗ ដែលពាក់ព័ន្ធនិងការងារគ្រប់គ្រងគ្រោះភ័យនៃគ្រោះមហន្តរាយ ត្រូវបានរៀបចំចងក្រង ផ្សព្វផ្សាយ និងរាយការណ៏ ។		- ថវិកា 200 $ - សំភារៈ	✓			មករា- មិថុនា
៦. ប្រតិបត្តិការឆ្លើយតប និង សង្គ្រោះបន្ទាន់ (ក្នុងពេលទឹកជំនន់)								
៦.១ : ត្រួតពិនិត្យមុខសញ្ញាបង្កគ្រោះមហន្តរាយ និងគ្រោះថ្នាក់ដែលអាចកើតឡើង (ត្រួតពិនិត្យមើលស្ថានភាព) :								
៦.១.១	- ពិនិត្យ តាមដានមើលស្ថានភាពទឹកជំនន់ និងមុខសញ្ញាផ្សេងៗ ដើម្បីមានវិធានការណ៏ និងផ្តល់ពតិមានដល់មន្ទីរអង្គភាពពាក់ពន្ឋ័ ដើម្បីរកដំណោះស្រាយ ។	-ពតិមានមុខសញ្ញាផ្សេងៗ និងការព្យាករណ៏ពីកម្ពស់ទឹកជំនន់នៅតាមស្ថានីយ៏ នីមួយៗត្រូវបានទទួល ។	- ណជឌុំ / ភជឌុំ / ឌុជឌុំ / ជជឌុំ - ស្ថានីយ៏ វិទ្យុ និង ទូរទស្ស			✓		កក្កដា- តុលា
៦.២ : ការព្យាករណ៏ ការផ្តល់ពិតមានជាមុនពីគ្រោះមហន្តរាយទឹកជំនន់ និង ការផ្សព្វផ្សាយពិតមានព្យាករណ៏, ប្រកាសអាសន្នដល់សហគមន៏ :								
៦.៣ : យុទ្ធសាស្ត្រ សង្គ្រោះ ជំលៀស និង ស្រាវជ្រាវរកជនរងគ្រោះនៅរដូវទឹកជំនន់ (កក្កដា ដល់ វិច្ឆិកា) :								
៦.៣.១	នាយកសាលា លោកគ្រូ អ្នកគ្រូ ត្រូវសហការយ៉ាងជិតស្និតជាមួយក្រុមស្រាវជ្រាវរុករកដើម្បីរកមធ្យោបាយសង្គ្រោះបន្ទាន់សម្រាប់ជម្លៀសសិស្សានុសិស្ស និង សម្ភារៈបរិក្ខាររបស់សាលារៀន យកទៅដាក់ទីទួលសុវត្ថិភាព ។	- សិស្សានុសិស្ស និង សម្ភារៈបរិក្ខារត្រូវបានជំលៀសយកទៅដាក់ទីទួលសុវត្ថិភាព ។	- សហការជាមួយ ក្រុមស្រាវជ្រាវរុករក ដើម្បីជួយសង្គ្រោះ ។	- មធ្យោបាយ ទូកកាណូត - ថវិកា		✓		កក្កដា- វិច្ឆិកា
៧. ការស្តារ និង ជួសជុលឡើងវិញក្រោយពេលមានគ្រោះមហន្តរាយ								

៧.១ ការវាយតំលៃ និង ការប៉ាន់ប្រមាណការខូចខាត និងសេចក្តីត្រូវការក្រោយគ្រោះទឹកជំនន់ដើម្បីស្តារ និង ជួសជុលឡើងវិញ :

៧.១.១	សហការជាមួយក្រុមគ្រប់គ្រងពតិមានគ្រប់លំដាប់ថ្នាក់អាជ្ញាធរភូមិឃុំ គណៈកម្មការទ្រទ្រង់សាលា ដើម្បីបង្កើតជាគណៈកម្មការធ្វើការវាយតម្លៃ និង ធ្វើការប៉ាន់ប្រមាណអំពីការខូចខាតនិងជួសជុលស្តារឡើងវិញ ។	-បង្កើតទម្រង់ឯកសារដើម្បីធ្វើសម្រង់អំពីការខូចខាតនិងប៉ាន់ប្រមាណអំពីការជួសជុលឡើងវិញ ។	-គណៈកម្មាធិការគ្រប់គ្រងគ្រោះមហន្តរាយ ខេត្ត ស្រុក ឃុំ នាយកសាលាគណៈកម្មការទ្រទ្រង់សាលា និង សហគមន៍ ។	-សម្ភារៈ -ថវិកា -កម្លាំងពលកម្ម		✓		វិច្ឆិកា ធ្នូ មករា

ខេត្តព្រៃវែង, ថ្ងៃទី២០. ខែ មករា ឆ្នាំ ២០០៩

ប្រធានអង្គភាព

ហ៊ឹម_សុផល

មន្ទីរ ផែនការខេត្ត

ខេត្តព្រៃវែង

២ _ មន្ទីរៈ ផែនការខេត្តព្រៃវែង (អ្នកតំណាង/ជនបង្គោលៈលោក សឹង សារ៉ាត ទូរស័ព្ទៈ ០១២ ៨៦៣ ៨៩៧)

លេខ	ផែនការសកម្មភាពលំអិត	កត្តាវាស់វែង	អ្នកអនុវត្ត និង អង្គភាពពាក់ពន្ធ័	ធនធានតម្រូវការ និង ថវិកាបាន់ស្មាន	អាទិភាពនិងពេលវេលាអនុវត្ត			
					ខ្ពស់	មធ្យម	ទាប	រយៈពេល ពេលវេលា
៥. ការងារត្រៀមបង្ការគ្រោះទឹកជំនន់ (មុនទឹកជំនន់)								
៥.១ ការពង្រឹងសមត្ថភាព និងបណ្តុះបណ្តាល ដល់សមាជិកគណៈកម្មាធិការគ្រប់គ្រងគ្រោះមហន្តរាយខេត្ត-ស្រុក ឃុំ និង ភូមិ:								
៥.១.១	បញ្ជូនមន្ត្រីចូលរួមវគ្គបណ្តុះបណ្តាលនៅថ្នាក់ខេត្ត	២នាក់/២វគ្គ	ថ្នាក់ខេត្ត	១០០.០០០រៀល	✓			មករា-ឧសភា
៥.៥ : យុទ្ធសាស្ត្រ សង្គ្រោះ ជំលៀស និង ស្រាវជ្រាវរុករកជនរងគ្រោះ ត្រូវបានរៀបចំ និង កំណត់ :								
៥.៥.១	ត្រៀមមធ្យោបាយ និងធនធានមន្ទីរ	រថយន្ត១គ្រឿង ម៉ូតូ ៥គ្រឿង	មន្ត្រីផែនការនិងគណៈកម្មាធិការថ្នាក់ខេត្ត	២.០០០.០០០រៀល	✓			មិនា-ឧសភា
៥.៦ ការរៀបចំ និង គ្រប់គ្រងទីទួលសុវត្ថិភាព មុនពេលមានគ្រោះទឹកជំនន់ :								
៥.៦.១	សហការជាមួយស្រុកឃុំដើម្បី កំណត់ទីតាំងទួលសុវត្ថិភាព	របាយការណ៏ទីតាំងនិងទំហំទួលសុវត្ថិភាព	មន្ត្រីផែនការនិងគណៈកម្មាធិការថ្នាក់ខេត្តស្រុកឃុំ	៥០០.០០០រៀល	✓			មករា-ឧសភា
៥.៦.២	ចូលរួមរៀបចំគណកម្មការគ្រប់គ្រងទួលសុវត្ថិភាព	ដីកាឃុំឬលិខិតបង្គាប់ការរបស់ស្រុក	មន្ត្រីផែនការនិងគណៈកម្មាធិការថ្នាក់ស្រុក-ឃុំ	២០០.០០០រៀល	✓			មករា-ឧសភា
៥.៧ ការរៀបចំ និង គ្រប់គ្រងប្រពន្ធ័ផ្តល់ពិតមាន :								
៥.៧.១	ត្រៀមសម្ភារ:និងមនុស្សដើម្បីផ្តល់ព័តិមានពេលទឹកជំនន់	ទូរស័ព្ទ អាកូយ/អ្នកទទួលខុសត្រូវ	មន្ត្រីផែនការនិងគណៈកម្មាធិការថ្នាក់ឃុំ-ភូមិ	១០០.០០០រៀល	✓			មករា-ឧសភា
៥.៧.២	កំណត់គោលការណ៏ណែនាំបែងចែកការទទួលខុសត្រូវ	លិខិតបង្គាប់ការ/ដីកាឃុំ	គណៈកម្មាធិការថ្នាក់ស្រុក-ឃុំ		✓			មករា-ឧសភា
៦. ប្រតិបត្តិការឆ្លើយតប និង សង្គ្រោះបន្ទាន់ (ក្នុងពេលទឹកជំនន់)								

៦.១ ត្រួតពិនិត្យមុខសញ្ញាបង្កគ្រោះមហន្តរាយ និងគ្រោះថ្នាក់ដែលអាចកើតឡើង (ត្រួតពិនិត្យមើលស្ថានភាព) :									
៦.១.១	ចូលរួមចុះត្រួតពិនិត្យជាប្រចាំនូវតំបន់ជំនន់ខ្លាំង	ក្រុមត្រួតពិនិត្យចល័តយ៉ាងតិច២ក្រុម	មន្ត្រីផែនការនិងគណៈកម្មាធិការ ថ្នាក់ឃុំ-ភូមិ	១.000.000រៀល	✓				កក្កដា-តុលា
៦.១.២	សហការក្នុងការផ្តល់ព័ត៌មានទៅថ្នាក់ស្រុក ខេត្ត	ស្ថានភាពទឹកជំនន់/ការខូចខាត	មន្ត្រីផែនការនិងគណៈកម្មាធិការថ្នាក់ឃុំ-ភូមិ	៣.000.0000រៀល	✓				កក្កដា-តុលា
៦.២ ការព្យាករណ៍ ការផ្តល់ពិតមានជាមុនពីគ្រោះមហន្តរាយទឹកជំនន់ និង ការផ្សព្វផ្សាយពិតមានព្យាករណ៍, ប្រកាសអាសន្នដល់សហគមន៍ :									
៦.២.១	សហការស្រាវជ្រាវព័ត៌មានពីកំពស់ទឹកជាប្រចាំ	ព័ត៌មានតាមទូរទស្សន៍ វិទ្យុ ការសែត មន្ទីរធនធានទឹក និងឧបករណ៍វាស់ស្ទង់	មន្ត្រីផែនការនិងគណៈកម្មាធិការ ថ្នាក់ឃុំ-ភូមិ	៨00.000រៀល	✓				កក្កដា-តុលា
៦.៣ យុទ្ធសាស្ត្រ សង្គ្រោះ ជំលៀស និង ស្រាវជ្រាវរកជនរងគ្រោះនៅរដូវទឹកជំនន់ (កក្កដា ដល់ វិច្ឆិកា) :									
៦.៣.១	សហការក្នុងការអន្តរាគមន៍រុករកជនរងគ្រោះ	កាណូត និងអ្នកបើកបរ/ក្រុមសង្គ្រោះ	មន្ត្រីផែនការនិងគណៈកម្មាធិការ ថ្នាក់ឃុំ-ភូមិ	៣.000.000រៀល	✓				កក្កដា-តុលា
៦.៣.២	ត្រៀមស្បៀងអាហារដល់ជនរងគ្រោះ	មី/អាហារក្រៀម/អង្ករ៍ត្រីងៀត	គណៈកម្មាធិការថ្នាក់ខេត្ត-ស្រុក-ឃុំ-ភូមិ	១.000.000រៀល	✓				កក្កដា-តុលា
៦.៤ ការគ្រប់គ្រងប្រជាពលរដ្ឋដែលបានជន្លៀស មកស្នាក់នៅលើទីទួលសុវត្ថិភាពនៅរដូវទឹកជំនន់ :									
៦.៤.១	សហការរៀបចំជំរកបណ្តោះអាសន្ន	តង់/កូនឈើ/ឬស្សី/ផ្ទះចល័ត	មន្ត្រីផែនការនិងគណៈកម្មាធិការ ថ្នាក់ឃុំ-ភូមិ	២.000.000រៀល	✓				កក្កដា-តុលា
៦.៤.២	ផ្តល់ស្បៀងអាហារដល់ជនរគ្រោះ	មី/អាហារក្រៀម/អង្ក៍ត្រីងៀត	មន្ត្រីផែនការនិងគណៈកម្មាធិការ ថ្នាក់ឃុំ-ភូមិ	២.000.000រៀល	✓				កក្កដា-តុលា
៦.៥ កម្មវិធី ផ្នែកសេវាសុខភាព អនាម័យ និង ទឹកស្អាត :									
៦.៥.១	ចូលរួមកំណត់ទីតាំងសម្រាប់មនុស្សនិងសត្វដោយឡែកពីគ្នា	ទួលសុវត្ថិភាព/សាឡង់/ក្បូន	គណៈកម្មាធិការថ្នាក់ខេត្ត-ស្រុក-ឃុំ-ភូមិ	៥00.000រៀល	✓				កក្កដា-តុលា
៦.៥.២	ផែនការផ្តល់សេវាទឹកស្អាតនិងអនាម័យសុខភាព	អណ្តូងស្នប់/ធុងចំរោះ/បង្គន់អនាម័យ	គណៈកម្មាធិការថ្នាក់ខេត្ត-	៨00.000រៀល	✓				កក្កដា-

			ស្រុក-ឃុំ-ភូមិ					តុលា
៦.៥.៣	រៀបចំផែនការផ្សព្វផ្សាយការបង្ការនិងពិនិត្យព្យាបាល	ក្រុមពេទ្យ/ឱសថ សម្ភារៈបរិក្ខា	- គណៈកម្មាធិការថ្នាក់ខេត្ត - មន្ទីរសុខាភិបាល	៨00.000រៀល	✓			កក្កដា-តុលា
៦.៥.៤	ការចូលរួមយាមកាមរក្សាសន្តិសុខ	ក្រុមប្រជាការពារ/នគរបាល	មន្ត្រីផែនការនិងថ្នាក់ឃុំ-ភូមិ និងប៉ុស្តិ៍រដ្ឋបាល	៣00.000រៀល	✓			កក្កដា-តុលា
៦.៦ ការវាយតំលៃ និង ការប៉ាន់ប្រមាណពីផលប៉ះពាល់ និង សេចក្តីត្រូវការរបស់ជនរងគ្រោះ								
៦.៦.១	ការសម្ភាសន៍គ្រួសាររងគ្រោះដើម្បីប៉ាន់ស្មានការខូចខាត	បញ្ជីសំណួរ/ពិនិត្យស្ថានភាពជាក់ស្តែង	មន្ត្រីផែនការនិងថ្នាក់ឃុំ-ភូមិ	២.000.000រៀល	✓			កក្កដា-តុលា
៦.៦.២	ប៉ាន់ស្មានទំហំនៃការខូចខាតហេដ្ឋារចនាសម្ព័ន្ធសាធារណ	ចំនួនសាលា/មន្ទីរពេទ្យ/ផ្លូវថ្នល់ លូ.....	មន្ត្រីផែនការនិងថ្នាក់ឃុំ-ភូមិ	៣00.000រៀល	✓			កក្កដា-តុលា
៦.៦.៣	បូកសរុបនិងគ្រោងផែនការដើម្បីលើកជាសំណើគំរោង	បញ្ជីប៉ាន់ស្មានការខូចខាត	មន្ត្រីផែនការនិងថ្នាក់ឃុំ-ភូមិ	១00.000រៀល	✓			កក្កដា-តុលា
៦.៧ ប្រតិបត្តិការឆ្លើយតបជំនួយសង្គ្រោះបន្ទាន់ :								
៦.៧.១	ការចូលរួមបែងចែកជំនួយដល់ជនរងគ្រោះ	បញ្ជីស្ថិតិជនរងគ្រោះ	មន្ត្រីផែនការនិងថ្នាក់ស្រុក-ឃុំ	៣.000.000រៀល	✓			កក្កដា-តុលា
៦.៧.២	ការចូលរួមតាមដានពីផលប៉ះពាល់នៅពេលខាងមុខទៀត	- របាយការណ៏ភូមិ ឃុំ - បាតុភាពកើតឡើង	មន្ត្រីផែនការនិងថ្នាក់ស្រុក-ឃុំ	២.000.000រៀល	✓			កក្កដា-តុលា
៧. ការស្តារ និង ជួសជុលឡើងវិញ (ក្រោយទឹកជំនន់)								
៧.១ ការវាយតំលៃ និង ការប៉ាន់ប្រមាណការខូចខាត និងសេចក្តីត្រូវការ ដើម្បីធ្វើការស្តារ និង ជួសជុលឡើងវិញ :								
៧..១.១	ចុះសិក្សាពីទំហំនៃការខូចខាតហេដ្ឋារចនាសម្ព័ន្ធសាធារណៈ	ចំនួនសាលា/មន្ទីរពេទ្យ/ផ្លូវថ្នល់ លូ...	មន្ត្រីផែនការនិងថ្នាក់ឃុំ-ភូមិ/មន្ត្រីបច្ចេកទេស	២.000.000រៀល	✓			វិច្ឆិកា-មករា
៧.១.២	បូកសរុបនិងលើកជាសំណើគំរោងសុំការគាំទ្រជំនួយ	របាយការណ៏ខូចខាតនិងផែនការស្តារ	មន្ត្រីផែនការនិងថ្នាក់ស្រុក-ឃុំ	៤00.000រៀល	✓			វិច្ឆិកា-

								មករា
៧.២ ការរៀបចំផែនការ និង យុទ្ធសាស្ត្រស្តារ, ជួសជុលឡើងវិញ ផ្អែកលើលទ្ធផលវាយតំលៃក្នុងចំណុច (៧.១):								
៧..២.១	សហការជាមួយថ្នាក់ខេត្តក្នុងការរៀបចំផែនការស្តារឡើងវិញលើការខូចខាតនិងបង្កើនជីវភាពប្រជាជនដែលរងគ្រោះ	ឯកសារផែនការយុទ្ធសាស្ត្រនិងជួសជុលសំរាប់ឆ្នាំចំពោះមុខនិងឆ្នាំបន្ទាប់	មន្ត្រីផែនការនិងគណៈកម្មការថ្នាក់ខេត្ត-ស្រុក	៥០០.០០០រៀល	✓			វិច្ឆិកា-មករា
៧.២.២	ទំនាក់ទំនងសុំការគាំទ្រពីប្រភពផ្សេងៗ	ចែកចាយឯកសារផែនការជូន អង្គការជាតិ អន្តរជាតិ មន្ទីរ វិស័យ ក្រសួង....	មន្ត្រីផែនការនិងគណៈកម្មការថ្នាក់ខេត្ត-ស្រុក	៣.០០០.០០០រៀល	✓			វិច្ឆិកា-មករា
៧.៣ ការអនុវត្តន៍គំរោងផែនការ និង យុទ្ធសាស្ត្រស្តារ-ជួសជុលឡើងវិញ ក្រោយទឹកជំនន់ :								
៧.៣.១	ចូលរួមការអនុវត្តគំរោងស្តារនិងជួសជុលការខូចខាត	ផែនការថវិកាវិស័យ/អង្គការនានា	មន្ត្រីផែនការថ្នាក់ខេត្ត-ស្រុកនិងអង្គការនានាន	១.០០០.០០០រៀល	✓			វិច្ឆិកា-មករា
៧.៣.២	ចុះតាមដានវាយតំលៃពីការអនុវត្តគំរោង	របាយការណ៍វាយតំលៃគំរោង	មន្ត្រីផែនការថ្នាក់ខេត្ត-ស្រុកនិងអង្គការនានាន	២.០០០.០០០រៀល	✓			វិច្ឆិកា-មករា

ខេត្តព្រៃវែង ថ្ងៃទី...២៧...ខែ...វិច្ឆិកា......ឆ្នាំ ២០០៩

ប្រធានមន្ទីរផែនការខេត្ត

សំរិត.មករា

មន្ទីរ

វប្បធម៌ និង វិចិត្រសិល្បៈ

ខេត្តព្រៃវែង

៣ – មន្ទីរ/អង្គភាព: វប្បធម៌និងវិចិត្រសិល្បៈ (អ្នកតំណាង/ជនបង្គោល: ពុត សារ៉ាត ទូរស័ព្ទ: ០១២ ៨៥៨ ៩១១)

លេខ	ផែនការសកម្មភាពលំអិត	កត្តាវាស់វែង	អ្នកអនុវត្ត និង អង្គភាពពាក់ព័ន្ធ	ធនធានតម្រូវការ និង ថវិកាចាំបាច់ស្ពាន	អាទិភាពនិងពេលវេលាអនុវត្ត			
					ខ្ពស់	មធ្យម	ទាប	រយៈពេល ពេលវេលា
៥. ការងារត្រៀមបង្ការគ្រោះទឹកជំនន់ (មុនទឹកជំនន់)								
៥.១ ការពង្រឹងសមត្ថភាព និងបណ្តុះបណ្តាល ដល់សមាជិកគណៈកម្មាធិការគ្រប់គ្រងគ្រោះមហន្តរាយខេត្ត-ស្រុក ឃុំ និង ភូមិ:								
៥.១.១	ទំនាក់ទំនងសុំឯកសារ/ពិតមាន ពីថ្នាក់ជាតិ ដើម្បីរៀបចំជាអត្ថបទខ្លឹមសាររបស់រឿងខ្លីៗសំរាប់ផ្សព្វផ្សាយ	ឯកសារ/ពិតមាន ដែលមានអត្ថបទនិងខ្លឹមសារ អប់រំ ណែនាំ ពីការត្រៀមបង្ការ និងរស់នៅជាមួយគ្រោះទឹកជំនន់	- ក្រសួងវប្បធម៌ - អង្គការពាក់ព័ន្ធ	-ថវិកា	✓			មករា-មីនា
៥.១.២	ហាត់សមដល់សិល្បករ នូវរឿងខ្លីៗ ដែលត្រូវយកមកសំដែងផ្សព្វផ្សាយ ណែនាំ	សិល្បករ ២០ នាក់ ហាត់សម ៧ ថ្ងៃ ក្នុង ១ រឿង	- ក្រសួងវប្បធម៌	- ថវិកា 700 $	✓			មករា-មេសា
៥.១.៣	រៀបចំវគ្គបណ្តុះបណ្តាល ការគ្រប់គ្រងគ្រោះភ័យ នៃគ្រោះមហន្តរាយ ពីទឹកជំនន់ ដល់មន្ត្រីវប្បធម៌ខេត្ត	ការបណ្តុះបណ្តាល ចំនួន ០១ វគ្គ រយៈពេល ៣ ថ្ងៃ មន្ត្រីចូលរួម ២៥ នាក់	- គណៈកម្មាធិការគ្រប់គ្រងគ្រោះមហន្តរាយ ថ្នាក់ជាតិ និង ខេត្ត	- ថវិកា 1.200 $	✓			មករា-ឧសភា
៥.២ : ការផ្សព្វផ្សាយ និងបង្កើនការយល់ដឹងពីផលប៉ះពាល់ និងវិធានការត្រៀមបង្ការ ឆ្លើយតបទៅនឹងមុខសញ្ញាបង្កគ្រោះថ្នាក់មហន្តរាយនានា ជាពិសេសទឹកជំនន់ ដល់ប្រជាជនដែលកំពុងរស់នៅក្នុងតំបន់រងគ្រោះតាមដងទន្លេមេគង្គ និង ទន្លេនានា ។								
៥.២.១	ចូលរួមផ្សព្វផ្សាយដល់ប្រជាជនរស់នៅតំបន់ងាយរងគ្រោះដោយសារទឹកជំនន់ យល់ដឹងពីការត្រៀមបង្ការ និងការរស់នៅប្រកបដោយសុវត្ថិភាព ។	ការផ្សព្វផ្សាយ ចំនួន ០៦ លើក អ្នកចូលរួម ១.000 នាក់	- គណៈកម្មាធិការគ្រប់គ្រងគ្រោះមហន្តរាយថ្នាក់ខេត្ត , ស្រុក និង ឃុំ	- ថវិកា 1.200 $ -ឯកសារនិងផ្ទាំងរូបភាព	✓			មករា-កក្កដា
៥.២.២	ធ្វើការផ្សព្វផ្សាយតាមរយៈការសំដែងសិល្បៈទស្សនីយ៍ភាព ជូនប្រជាជនយល់ដឹងពីការត្រៀមបង្ការ និងការរស់នៅប្រកបដោយសុវត្ថិភាពជាមួយទឹកជំនន់ ។	ការសំដែងចំនួន ១២ លើក នៅតាមតំបន់ងាយរងគ្រោះដោយសារទឹកជំនន់។	- គណៈកម្មាធិការគ្រប់គ្រងគ្រោះមហន្តរាយថ្នាក់ខេត្ត , ស្រុក និង ឃុំ - ADPC	- ថវិកា 5,000 $	✓			មករា-មិថុនា

៦. ប្រតិបត្តិការឆ្លើយតប និង សង្គ្រោះបន្ទាន់ (ក្នុងពេលទឹកជំនន់)								
៦.១ ត្រួតពិនិត្យមុខសញ្ញាបង្កគ្រោះមហន្តរាយ និងគ្រោះថ្នាក់ដែលអាចកើតឡើង (ត្រួតពិនិត្យមើលស្ថានភាព) :								
៦.១.១	សហការផ្សព្វផ្សាយខ្លឹមសារអប់រំ សុវត្ថិភាពទឹកជំនន់ តាមរយៈវិទ្យុ-ទូរទស្សន៍	ប្រជាពលរដ្ឋយល់ដឹងពីការរស់នៅជាមួយទឹកជំនន់ បានល្អប្រសើរ	- មន្ទីរពិតមានខេត្ត	- ថវិកា	✓			
៦.១.២	សហការចូលរួមចុះត្រួតពិនិត្យជាប្រចាំនៅតំបន់ងាយរងគ្រោះដោយសារទឹកជំនន់ ។	រៀបចំក្រុមការងារចុះត្រួតពិនិត្យតាមតំបន់គោលដៅ ។		- ថវិកា	✓			កក្កដា-វិច្ឆិកា
៦.២ : ការព្យាករណ៏ ការផ្តល់ពិតមានជាមុនពីគ្រោះមហន្តរាយទឹកជំនន់ និង ការផ្សព្វផ្សាយពិតមានព្យាករណ៏, ប្រកាសអាសន្នដល់សហគមន៏ :								
៦.៣ យុទ្ធសាស្រ្ត សង្គ្រោះ ជំលៀស និង ស្រាវជ្រាវរកជនរងគ្រោះនៅរដូវទឹកជំនន់ (កក្កដា ដល់ វិច្ឆិកា) :								
៦.៣.១	សហការក្នុងការអន្តរាគមន៏រុករកជនរងគ្រោះ	កាណូត និងអ្នកបើកបរ/ក្រុមសង្គ្រោះ	- PCDM / DCDM / CCDM		✓			កក្កដា-វិច្ឆិកា
៦.៤ ការគ្រប់គ្រងប្រជាពលរដ្ឋដែលបានជន្លៀស មកស្នាក់នៅលើទីទួលសុវត្ថិភាពនៅរដូវទឹកជំនន់ :								
៦.៤.១	សហការរៀបចំជំរកបណ្តោះអាសន្ន	តង់/កូនឈើ/ឬស្សី/ផ្ទះចល័ត	- PCDM / DCDM / CCDM		✓			កក្កដា-វិច្ឆិកា
៦.៦ ការវាយតំលៃ និង ការប៉ាន់ប្រមាណពីផលប៉ះពាល់ និង សេចក្តីត្រូវការរបស់ជនរងគ្រោះ								
៦.៦.១	ចូលរួមការសម្ភាសន៏គ្រួសាររងគ្រោះ ដើម្បីប៉ាន់ស្មានការខូចខាត លើគ្រប់វិស័យ	បញ្ជីសំណួរ/ពិនិត្យស្ថានភាពជាក់ស្តែង	- PCDM / DCDM / CCDM		✓			កញ្ញា-វិច្ឆិកា
៦.៧ ប្រតិបត្តិការឆ្លើយតបជំនួយសង្គ្រោះបន្ទាន់ :								
៦.៧.១	សហការចូលរួមបែងចែកជំនួយដល់ជនរងគ្រោះ	បញ្ជីស្ថិតិជនរងគ្រោះ	- PCDM / DCDM / CCDM		✓			សីហា-វិច្ឆិកា
៧. ការស្តារ និង ជួសជុលឡើងវិញ (ក្រោយទឹកជំនន់)								
៧.១ ការវាយតំលៃ និង ការប៉ាន់ប្រមាណការខូចខាត និងសេចក្តីត្រូវការ ដើម្បីធ្វើការស្តារ និង ជួសជុលឡើងវិញ :								
៧.១.១	សហការចុះវាយតំលៃការយល់ដឹងរបស់ប្រជាពលរដ្ឋ	ភាគរយ នៃការយល់ដឹង	- PCDM / DCDM / CCDM			✓		កញ្ញា-

	ពីខ្ទឹមសារផ្សព្វផ្សាយនានា	របស់ប្រជាពលរដ្ឋ						វិច្ឆិកា
៧..១.២	ចូលរួមសហការចុះសិក្សាពីទំហំនៃការខូចខាត លើហេដ្ឋារចនាសម្ព័ន្ធសាធារណៈ	ចំនួនសាលា/មន្ទីរពេទ្យ/ផ្លូវថ្នល់ លូ...	- PCDM / DCDM / CCDM		✓			កញ្ញា-វិច្ឆិកា

ព្រៃវែង, ថ្ងៃទី ១១ ខែ ធ្នូ ឆ្នាំ ២០០៩

ប្រធានមន្ទីរ

ពុត សាវ៉ាត

មន្ទីរ

ធម្មការ និង សាសនា

៤ _ មន្ទីរ/អង្គភាព: មន្ទីរធម្មការ និងសាសនាខេត្តព្រៃវែង (**អ្នកតំណាង/ជនបង្គោល:** ភោគ សំអឿន **ទូរស័ព្ទ:**០១១ ៦៣៥ ០០៨)

លេខ	ផែនការសកម្មភាពលំអិត	កត្តាវាស់វែង	អ្នកអនុវត្តនិងអង្គភាពពាក់ព័ន្ធ	ធនធានត្រូវការ និងថវិកាប៉ាន់ស្មាន	អាទិភាពនិងពេលវេលាអនុវត្ត			
					ខ្ពស់	មធ្យម	ទាប	រយៈពេល/ពេល
៥. ការងារត្រៀមបង្ការគ្រោះទឹកជំនន់ (មុនទឹកជំនន់)								
៥.១ ការពង្រឹងសមត្ថភាព និងបណ្តុះបណ្តាល ដល់សមាជិកគណៈកម្មាធិការគ្រប់គ្រងគ្រោះមហន្តរាយខេត្ត-ស្រុក ឃុំ និង ភូមិ:								
៥.១.១	សហការជាមួយគណៈកម្មាធិការគ្រប់គ្រងគ្រោះមហន្តរាយខេត្ត ដើម្បីបើកវគ្គបណ្តុះបណ្តាលដល់គណៈកម្មាធិការគ្រោះមហន្តរាយ មន្ទីរ ស្រុក	១វគ្គ ២ថ្ងៃ អ្នកចូលរួមចំនួន ២៨នាក់	គណៈកម្មាធិការគ្រោះមហន្តរាយខេត្ត-មន្ទីរ	៦៩៦$	✓			កុម្ភៈ- មិនា
៥.២ ការផ្សព្វផ្សាយ និង បង្កើនការយល់ដឹងពីផលប៉ះពាល់ និង វិធានការត្រៀមបង្ការ ឆ្លើយតប ទៅនឹងមុខសញ្ញាបង្កគ្រោះមហន្តរាយនានា ជាពិសេសទឹកជំនន់ ដល់ប្រជាជនដែលកំពុងរស់នៅក្នុង តំបន់ងាយរងគ្រោះតាមដងទន្លេមេគង្គ និង ទន្លេនានាក្នុងស្រុក :								
៥.២.១	ផ្សព្វផ្សាយបន្តដល់ប្រជាពលរដ្ឋនៅតាមវត្តគោលដៅទាំង ៦៩វត្ត	ប្រជាពលរដ្ឋចំណុះជើងវត្តទាំង ៦៩	គណៈកម្មាធិការគ្រោះមហន្តរាយមន្ទីរ-ស្រុក	១៣៨$	✓			ឧសភា-មិថុនា
៥.៦ ការរៀបចំ និង គ្រប់គ្រងទីទួលសុវត្ថិភាព មុនពេលមានគ្រោះទឹកជំនន់ :								
៥.៦.១	សហការជាមួយ អាជ្ញាធរមូលដ្ឋាន ភូមិ-ឃុំ កំណត់រកទីទួល សុវត្ថិភាព នៅក្នុងវត្តគោលដៅ	ជ្រើសរើសទួលសុវត្ថិភាពនៅតាមវត្ត គោលដៅសំរាប់ប្រជាពលរដ្ឋស្នាក់នៅ	គណៈកម្មាធិការគ្រោះមហន្តរាយស្រុក-អាជ្ញា ធរភូមិ-ឃុំ អាចារ្យ គណៈកម្មាធិការ និង ចៅ អធិការវត្ត	១៣៨០ $	✓			មិថុនា-កក្កដា
៦. ប្រតិបត្តិការឆ្លើយតប និង សង្គ្រោះបន្ទាន់ (ក្នុងពេលទឹកជំនន់)								
៦.១ ត្រួតពិនិត្យមុខសញ្ញាបង្កគ្រោះមហន្តរាយ និងគ្រោះថ្នាក់ដែលអាចកើតឡើង (ត្រួតពិនិត្យមើលស្ថានភាព):								
៦.១.១	សហការចុះត្រួតពិនិត្យជាប្រចាំនៅតំបន់ងាយរងគ្រោះដោយសារទឹកជំនន់ ដែលនឹងអាចកើតមានមុខសញ្ញាគ្រោះថ្នាក់ផ្សេង ៗ ។	- រៀបចំក្រុមការងារចុះត្រួតពិនិត្យតាមតំបន់គោលដៅ ។ - ពិតមានផ្សេងៗ/ របាយការណ៍	- PCDM / DCDM / CCDM	២០០ $	✓			កក្កដា- វិច្ឆិកា

៦.៤ : ការគ្រប់គ្រងប្រជាពលរដ្ឋដែលបានជម្លៀស មកស្នាក់នៅលើទីទួលសុវត្ថិភាពនៅរដូវទឹកជំនន់ :								
៦.៤.១	សហការរៀបចំជំរកបណ្តោះអាសន្ននៅតាមទីទួលវត្ត សំរាប់ប្រជាពលរដ្ឋដែលបានជំលៀសមក ។	ប្រជាពលរដ្ឋបានស្នាក់នៅ ដោយសុវត្ថិភាព	- PCDM / DCDM / CCDM	- ថវិកា	✓			កក្កដា- វិច្ឆិកា
៦.៦ : ការវាយតំលៃ និង ការប៉ាន់ប្រមាណពីផលប៉ះពាល់ និង សេចក្តីត្រូវការរបស់ជនរងគ្រោះ								
៦.៦.១	ចូលរួមការសម្ភាសន៍គ្រួសាររងគ្រោះ ដើម្បីប៉ាន់ស្មានការខូចខាត លើគ្រប់វិស័យ	បញ្ជីសំណួរ/ពិនិត្យស្ថានភាពជាក់ស្តែង	- PCDM / DCDM / CCDM	- ថវិកា	✓			កញ្ញា- វិច្ឆិកា
៦.៧ : ប្រតិបត្តិការឆ្លើយតបជំនួយសង្គ្រោះបន្ទាន់ :								
៦.៧.១	- ការចូលរួមបែងចែកជំនួយដល់ជនរងគ្រោះ - ស្វែងរកជំនួយពីគ្រប់មជ្ឈដ្ឋាន ពីសប្បុរសជន ពីអង្គការនានា ដើម្បីជួយជនរងគ្រោះ	ស្រង់ស្ថិតិជនរងគ្រោះ - ចំនួនគ្រួសារ - ចំនួនមនុស្ស	- PCDM / DCDM / CCDM	- ថវិកា	✓			សីហា- វិច្ឆិកា
៧. ការស្តារ និង ជួសជុលឡើងវិញ (ក្រោយទឹកជំនន់)								
៧.១ : ការវាយតំលៃ និង ការប៉ាន់ប្រមាណការខូចខាត និងសេចក្តីត្រូវការ ដើម្បីធ្វើការស្តារ និង ជួសជុលឡើងវិញ :								
៧..១.១	ចូលរួមសហការចុះសិក្សាពីទំហំនៃការខូចខាត លើហេដ្ឋារចនាសម្ព័ន្ធសាធារណៈ និងបរិស្ថាន	ចំនួនសាលា/មន្ទីរពេទ្យ/ផ្លូវថ្នល់ លូ, វត្តអារាម	- PCDM / DCDM / CCDM	- ថវិកា	✓			កញ្ញា- វិច្ឆិកា
៧.៣ : ការអនុវត្តន៍គំរោងផែនការ និង យុទ្ធសាស្ត្រស្តារ-ជួសជុលឡើងវិញ ក្រោយទឹកជំនន់ :								
៧.៣.១	- ជួយជួសជុលផ្ទះសម្បែងប្រជាពលរដ្ឋ - ជួសជុលផ្លូវក្នុងភូមិ - សំអាតបរិស្ថានក្នុងភូមិ	ប្រជាពលរដ្ឋមករស់នៅវិញ ប្រកបដោយសុវត្ថិភាព និង សុខភាព អនាម័យ	- PCDM / DCDM / CCDM	- ថវិកា ៥.០០០$		✓		

ខេត្តព្រៃវែង ថ្ងៃទី ខែ ឆ្នាំ ២០០៩

ប្រធានមន្ទីរ

ស_សែត

មន្ទីរ

អភិវឌ្ឍន៍ជនបទខេត្ត

៩ _ មន្ទីរ/អង្គភាព: អភិវឌ្ឍន៍ជនបទខេត្តព្រៃវែង (អ្នកតំណាង/ជនបង្គោល: ជិន សុខា ទូរស័ព្ទ:០១២ ៩៨ ៤៨ ៣២)

លេខ	ផែនការសកម្មភាពលំអិត	កត្តាវាស់វែង	អ្នកអនុវត្ត និង អង្គភាពពាក់ព័ន្ធ	ធនធានតម្រូវការ និង ថវិកាចាំបាច់ស្មាន	អាទិភាព និង ពេលវេលាអនុវត្ត			
					ខ្ពស់	មធ្យម	ទាប	រយៈពេល/ពេល
៥. ការរៀបចំត្រៀមបង្ការគ្រោះទឹកជំនន់ (មុនទឹកជំនន់)								
៥.១ ការពង្រឹងសមត្ថភាព និងបណ្តុះបណ្តាល ដល់សមាជិកគណៈកម្មាធិការគ្រប់គ្រងគ្រោះមហន្តរាយខេត្ត-ស្រុក ឃុំ និង ភូមិ:								
៥.១.១	បណ្តុះបណ្តាលដល់មន្ត្រីអភិវឌ្ឍន៍ជនបទថ្នាក់ខេត្ត-ស្រុក ស្តីពីការគ្រប់គ្រងគ្រោះទឹកជំនន់តាមសហគមន៍	បើកនៅថ្នាក់ខេត្ត១វគ្គ (៣០នាក់រយៈពេល២ថ្ងៃ)	មន្ទីរអភិវឌ្ឍន៍ជនបទនិងគណៈកម្មាធិការគ្រប់ គ្រងគ្រោះមហន្តរាយខេត្ត	៦០០$	✓			មករា-កុម្ភៈ
៥.១.២	បណ្តុះបណ្តាលតួនាទីភារកិច្ចភ្នាក់ងារសុខភាពស្ម័គ្រចិត្តភូមិ	បើកនៅថ្នាក់ឃុំចំនួន៣លើក (១លើក ៣០នាក់រយៈពេល២ថ្ងៃ)	មន្ទីរអភិវឌ្ឍន៍ជនបទខេត្ត	៩៦០$		✓		មករា-កុម្ភៈ
៥.១.៣	បណ្តុះបណ្តាលអនាម័យទូទៅដើម្បីសុខភាពដល់ជនបង្គោលភូមិ-ឃុំ	បើកនៅថ្នាក់ឃុំចំនួន២៤លើ (១លើក ៣០នាក់រយៈពេល២ថ្ងៃ)	មន្ទីរអភិវឌ្ឍន៍ជនបទខេត្ត	៧.៦៨០$		✓		មករា-មិថុនា
	បណ្តុះបណ្តាលផ្នែកទឹកស្អាត និងអនាម័យ	ចំនួន១៥វគ្គនៅតាមទីតាំងអណ្តូងដែលបានផ្តល់ជូន	មន្ទីរអភិវឌ្ឍន៍ជនបទខេត្ត	៩០០$		✓		មករា-មិថុនា
៥.១.៤	បណ្តុះបណ្តាលស្តីពីការថែទាំសុខភាពនិងអនាម័យ	បណ្តុះបណ្តាលចំនួន ៣៨វគ្គនៅថ្នាក់ភូមិ	មន្ទីរអភិវឌ្ឍន៍ជនបទខេត្ត	២.២៨០$		✓		មករា-មេសា
៥.២ ការផ្សព្វផ្សាយ និង បង្កើនការយល់ដឹងពីផលប៉ះពាល់ និង វិធានការត្រៀមបង្ការ ឆ្លើយតប ទៅនឹងមុខសញ្ញាបង្កគ្រោះមហន្តរាយនានា ជាពិសេសទឹកជំនន់ ដល់ប្រជាជនដែលកំពុងរស់នៅក្នុង តំបន់ងាយរងគ្រោះតាមដងទន្លេមេគង្គ និង ទន្លេនានាក្នុងស្រុក :								
៥.២.១	ផ្សព្វផ្សាយពីការថែទាំផ្លូវក្នុងតំបន់ទឹកជំនន់	មន្ត្រីជំនួន៣នាក់នៅថ្នាក់ឃុំចំនួន១៥ដង	មន្ទីរអភិវឌ្ឍន៍ជនបទខេត្ត	៥០០$		✓		មករា-កុម្ភៈ
៥.២.២	ផ្សព្វផ្សាយស្តីពីការជួសជុលនិងប្រើប្រាស់បង្គន់	នៅថ្នាក់ភូមិចំនួន៣០ភូមិ(១ភូមិ១ថ្ងៃ)	មន្ទីរអភិវឌ្ឍន៍ជនបទខេត្ត	៤.៨០០$		✓		មករា-មេសា
៥.២.៣	ផ្សព្វផ្សាយអនាម័យទូទៅដើម្បីសុខភាព	នៅថ្នាក់ភូមិចំនួន៣០ភូមិ(១ភូមិ១ថ្ងៃ)	មន្ទីរអភិវឌ្ឍន៍ជនបទខេត្ត	៤.៨០០$		✓		មករា-មេសា
៥.២.៤	ផ្សព្វផ្សាយពីការទប់ស្កាត់ជំងឺគ្រុនឈាម	នៅថ្នាក់ភូមិចំនួន៣០ភូមិ(១ភូមិ១ថ្ងៃ)	មន្ទីរអភិវឌ្ឍន៍ជនបទខេត្ត	៤.៨០០$		✓		មករា-មេសា
៥.៣ ប្រព័ន្ធផ្តល់ពត៌មានជាមុនពីគ្រោះទឹកជំនន់ និង ឧបករណ៍វាស់ស្ទង់កំពស់ទឹកជំនន់ដែលបានរៀបចំនៅតាមភូមិ-ឃុំ ជាគោលដៅ :								
៥.៣.១	ចូលរួមផ្តល់ព័ត៌មានពីស្ថានភាពទឹកជំនន់ដែលប៉ះពាល់ដល់ហេដ្ឋារចនាសម្ព័ន្ធជនបទ	ព័ត៌មានទទួលបាន និងផ្តល់ជូនបន្តជូនដល់គណៈកម្មាធិការគ្រប់គ្រងគ្រោះមហន្ត	មន្ទីរអភិវឌ្ឍន៍ជនបទខេត្ត-អង្គការនានា	៣០០$		✓		មេសា-កក្កដា

		រាយខេត្ត-អង្គការស្ថាប័ននានាដែលពាក់ព័ន្ធដើម្បីផ្តល់ជំនួយ						
៥.៦ ការរៀបចំ និង គ្រប់គ្រងទីទួលសុវត្ថិភាព មុនពេលមានគ្រោះទឹកជំនន់ :								
៥.៦.១	ផ្តល់ស្បៀងពលកម្មក្នុងការលើកទីទួលសុវត្ថិភាព	ទីទួលសុវត្ថិភាពចំនួន៧កន្លែងនៅក្នុងស្រុកចំនួន៧ដែលលិចទឹកនិងមានភាពសមរម្យក្នុងការស្នាក់នៅបណ្តោះអាសន្នរបស់ជនដែលបានជំលៀស	មន្ទីរអភិវឌ្ឍន៍ជនបទខេត្ត	អង្ករ៧០តោន		✓		កុម្ភៈ-ឧសភា
៥.៦.២	ផ្តល់អណ្តូងទឹកស្អាត	អណ្តូងចំនួន១៥បានជីកអោយប្រជាជនដែលនៅលើទីទួលសុវត្ថិភាពសំរាប់ប្រជាជនរងគ្រោះប្រើប្រាស់នៅក្នុងស្រុកចំនួន៧	មន្ទីរអភិវឌ្ឍន៍ជនបទខេត្ត	២២,៥០០$		✓		កុម្ភៈ-ឧសភា
៥.៦.៣	ផ្តល់ធុងចំរោហទឹកស្អាត	ធុងចំរោះចំនួន១០០០ត្រូវបានផ្តល់ជូនជនរងគ្រោះ១០០០គ្រួសារប្រើប្រាស់ចៀសផុតពីការហូបទឹកដែលគ្មានអនាម័យ	មន្ទីរអភិវឌ្ឍន៍ជនបទខេត្ត	១០,០០០០$		✓		កុម្ភៈ-មិថុនា
៦. ប្រតិបត្តិការឆ្លើយតប និង សង្គ្រោះបន្ទាន់ (ក្នុងពេលទឹកជំនន់)								
៦.១ ត្រួតពិនិត្យមុខសញ្ញាបង្កគ្រោះមហន្តរាយ និងគ្រោះថ្នាក់ដែលអាចកើតឡើង (ត្រួតពិនិត្យមើលស្ថានភាព):								
៦.១.១	ចុះត្រួតពិនិត្យនិងរៀបចំវិធានការទប់ស្កាត់រថយន្តដឹកធ្ងន់លើដងផ្លូវដែលលិចទឹក	កាត់បន្ថយបានការខូចផ្លូតដោយសារការដឹកជញ្ជូនលើសចំណុះ	អាជ្ញាធរ-ភូមិ-ឃុំ-មន្ទីរ	៤០០$		✓		កក្កដា-កញ្ញា
៦.១.២	ផ្តល់សំបកបាវសំរាប់ច្រកដីទប់ទឹកដែលហូតកាត់ផ្លូវ	សំបកបាវចំនួន ១៥០០០បានយកទៅច្រកដីសំរាប់ទប់ការពារទឹកជំនន់ដែលហូរកាត់ផ្លូវអាចជួយការបន្ថយការហូរដាច់ដីផ្លូវ	មន្ទីរអភិវឌ្ឍន៍ជនបទខេត្ត	៣,០០០$		✓		កក្កដា-វិច្ឆិកា
៦.៣ យុទ្ធសាស្ត្រ សង្គ្រោះ ជំលៀស និង ស្រាវជ្រាវរកជនរងគ្រោះនៅរដូវទឹកជំនន់ (កក្កដា ដល់ វិច្ឆិកា) :								
៦.៣.១	ចូលរួមអន្តរាគមន៏និងជំលៀសប្រជាជនដែលទឹកជំនន់គំរាមកំហែង	ប្រជាជនរងគ្រោះនៅតំបន់ទឹកលិចត្រូវបានដឹកមកកាន់ទីទួលសុវត្ថិភាពរួចផុតពីគ្រោះថ្នាក់	មន្ទីរអភិវឌ្ឍន៍ជនបទខេត្ត	ប្រេងម៉ាស៊ុតនិងរថយន្ត		✓		កក្កដា-វិច្ឆិកា
៦.៧ ប្រតិបត្តិការឆ្លើយតបជំនួយសង្គ្រោះបន្ទាន់ :								
៦.៧.១	ផ្តល់ស្បៀងសំរាប់សង្គ្រោះ	ជនរងគ្រោះដែលប្រឈមនិងការអត់ឃ្លាននិង	អង្គការស្បៀងអាហារពិភពលោក	អង្ករ-ត្រីខ-ប្រេងឆា				កក្កដា-វិច្ឆិកា

		មានស្បៀងហូប		អំបិល				
៦.៧.២	រៀបចំសំណើដាក់ជូនអង្គការដៃគូដើម្បីសុំជំនួយ	គំរូវិការគ្រប់បែបយ៉ាងជុំវិញការងារគ្រោះមហន្តរាយត្រូវបានលើកគំរោងស្នើឡើងយ៉ាងម៉ត់ចត់ល្អិតល្អន់សំរាប់ស្នើសុំជំនួយពីអង្គការដៃគូនានា	មន្ទីរអភិវឌ្ឍនជនបទ.អង្គការនានា	៤០០ $		✓		កក្កដា-វិច្ឆិកា
៧. ការស្តារ និង ជួសជុលឡើងវិញ (ក្រោយទឹកជំនន់)								
៧.១ ការវាយតំលៃ និង ការប៉ាន់ប្រមាណការខូចខាត និងសេចក្តីត្រូវការ ដើម្បីធ្វើការស្តារ និង ជួសជុលឡើងវិញ :								
៧.១.១	ចូលរួមធ្វើការវាយតំលៃផលប៉ះពាល់ និង ខូចខាត	លទ្ធផលនៃការវាយតំលៃ នឹងទទួលបាននូវទិន្នន័យជាក់លាក់ និងសេចក្តីត្រូវការ	- PCDM / DCDM / CCDM			✓		
៧.២ ការរៀបចំផែនការ និង យុទ្ធសាស្ត្រស្តារ, ជួសជុលឡើងវិញ ផ្អែកលើលទ្ធផលវាយតំលៃក្នុងចំណុច (៧.១):								
៧..២.១	ស្តារនិងជួសជុលអណ្តូងដើម្បីផ្គត់ផ្គង់ទឹកស្អាតឡើងវិញ	អណ្តូងដែលខូចចំនួន១៥០ ក្នុងតំបន់លិចទឹក និងត្រូវបានកែលំអរឡើងវិញជាប្រយោជន៍សំរាប់ប្រជាជនក្នុងតំបន់រងគ្រោះមានទឹកស្អាតប្រើប្រាស់ឡើងវិញ	មន្ទីរអភិវឌ្ឍន៍ជនបទខេត្ត	៣៧,៥០០$	✓			មករា-មីនា
៧.២.២	ស្តារនិងជួសជុលឡើងវិញនូវផ្លូវលំ-ស្ពាន-លូ ដែលរងការខូចខាត	ផ្លូវព្រមទាំងស្ពានលូដែលបានខូចដោយទឹកជំនន់ត្រូវបានជួសជុលកែលំអជាថ្មីសំរួលដល់ការធ្វើដំណើរនិងការដឹកជញ្ជូនរបស់ប្រជាពលរដ្ឋក្នុងតំបន់	មន្ទីរអភិវឌ្ឍន៍ជនបទខេត្ត	១០០,០០០$	✓			មករា-មីនា
៧.៣ ការអនុវត្តន៍គំរោងផែនការ និង យុទ្ធសាស្ត្រស្តារ-ជួសជុលឡើងវិញ ក្រោយទឹកជំនន់ :								
៧.៣.១	រៀបចំអ្នកបច្ចេកទេសអនុវត្តការសាងសង់-ជួសជុលនូវការខូចខាតដែលបានស្នើឡើង	សមិទ្ធផលដែលខូចខាតត្រូវបានស្តារឡើងវិញអោយមានស្ថេរភាព បំរើអោយជីវភាពរស់នៅរបស់ប្រជាជនដែលរស់នៅក្នុងតំបន់ទឹកជំនន់	មន្ទីរអភិវឌ្ឍន៍ជនបទខេត្ត			✓		មីនា-កក្កដា

ខេត្តព្រៃវែង ថ្ងៃទី ១៥ ខែ វិច្ឆិកា ឆ្នាំ ២០០៩

ប្រធានមន្ទីរ

តូច សេដ្ឋា

បញ្ជាការដ្ឋាន
កងរាជអាវុធហត្ថខេត្ត

៦ _ មន្ទីរ/អង្គភាព: បញ្ជាការដ្ឋានកងរាជអាវុធហត្ថខេត្តព្រៃវែង (អ្នកតំណាង/ជនបង្គោលៈ លោក ស៊ុំ សប... ទូរស័ព្ទៈ ....)

លេខ	ផែនការសកម្មភាពលំអិត	កត្តាវាស់វែង	អ្នកអនុវត្ត និង អង្គភាពពាក់ព័ន្ធ	ធនធានតម្រូវការ និង ថវិកាចាំបាច់	អាទិភាព និង ពេលវេលាអនុវត្ត			
					ខ្ពស់	មធ្យម	ទាប	រយៈពេល/ពេល
៥. ការរៀបចំត្រៀមបង្ការគ្រោះទឹកជំនន់ (មុនទឹកជំនន់)								
៥.១ ការពង្រឹងសមត្ថភាព និងបណ្តុះបណ្តាល ដល់សមាជិកគណៈកម្មាធិការគ្រប់គ្រងគ្រោះមហន្តរាយខេត្ត-ស្រុក ឃុំ និង ភូមិៈ								
៥.១.១	រៀបចំវគ្គបណ្តុះបណ្តាល លើការគ្រប់គ្រងគ្រោះភ័យនៃគ្រោះទឹកជំនន់ ដល់កងកំលាំងអាវុធហត្ថ	- វគ្គបណ្តុះបណ្តាលថ្នាក់ខេត្ត ០១ ចំនួន ០៣ ថ្ងៃ សំរាប់កងកំលាំង ៤០ នាក់	- គណៈកម្មាធិការគ្រប់គ្រងគ្រោះមហន្តរាយ ថ្នាក់ជាតិ និង ខេត្ត	- ថវិកា 1,500 $	✓			មករា- មេសា
៥.១.២	រៀបចំវគ្គ ហ្វឹកហ្វឺន ជំនាញរុករក និងសង្គ្រោះ ជនរងគ្រោះ ដោយសារគ្រោះទឹកជំនន់ ដល់កងកំលាំងអាវុធហត្ថ នៅតាមបណ្តាស្រុកទឹកលិច ។	- ហ្វឹកហ្វឺនថ្នាក់ខេត្ត ០១ វគ្គ ចំនួន ០៧ ថ្ងៃ សំរាប់កងកំលាំង ៥០ នាក់	- គណៈកម្មាធិការគ្រប់គ្រងគ្រោះមហន្តរាយ ថ្នាក់ជាតិ និង ខេត្ត	- ថវិកា 5,000 $	✓			មករា- មេសា
៥.២ ការផ្សព្វផ្សាយ និង បង្កើនការយល់ដឹងពីផលប៉ះពាល់ និង វិធានការត្រៀមបង្ការ ឆ្លើយតប ទៅនឹងមុខសញ្ញាបង្កគ្រោះមហន្តរាយនានា ជាពិសេសទឹកជំនន់ ដល់ប្រជាជនដែលកំពុងរស់នៅក្នុងតំបន់ងាយរងគ្រោះតាមដងទន្លេមេគង្គ និង ទន្លេនានាក្នុងស្រុក :								
៥.២.១	ចូលរួមជាមួយគណៈកម្មាធិការខេត្តគ្រប់គ្រងគ្រោះមហន្តរាយ ដើម្បីធ្វើការផ្សព្វផ្សាយពីការត្រៀមបង្ការគ្រោះទឹកជំនន់ នៅតំបន់រងគ្រោះ ។	ស្រុកចំនួន០៨ នៅតាមដងទន្លេ ធំ- តូច ទទួលបានការផ្សព្វផ្សាយ និងយល់ដឹងពីការត្រៀមបង្ការគ្រោះទឹកជំនន់ ។	- គណៈកម្មាធិការគ្រប់គ្រងគ្រោះមហន្តរាយ ខេត្ត- ស្រុក	- ថវិកា		✓		មករា- ធ្នូ
៥.៥ យុទ្ធសាស្ត្រ សង្គ្រោះ ជំលៀស និង ស្រាវជ្រាវរុករកជនរងគ្រោះ ត្រូវបានរៀបចំ និង កំណត់ :								
៥.៥.១	ត្រៀមកំលាំង និងរំលឹកជំនាញរុករក និងសង្គ្រោះ	តំបន់រងគ្រោះក្នុងស្រុកទាំង ០៨ មាន កំលាំងគ្រប់គ្រាន់ដើម្បីអន្តរាគមន៍				✓		មេសា- ឧសភា
៥.៥.២	ធ្វើការកំណត់និងត្រៀមមធ្យោបាយ ដើម្បីជំលៀសប្រជាពលរដ្ឋនៅតំបន់រងគ្រោះ ។	ទូក,កាណូត,យានយន្តផ្សេងៗ ត្រៀមរៀបចំជាស្រេច នៅតាមតំបន់រងគ្រោះ	- គណៈកម្មាធិការគ្រប់គ្រងគ្រោះមហន្តរាយ ខេត្ត- ស្រុក និងឃុំ			✓		មេសា- ឧសភា
៥.៥.៣	ធ្វើស្ថិតិទីទួលសុវត្ថិភាព ត្រៀមការជំលៀសប្រជាពល	ទីទួលសុវត្ថិភាព ត្រូវបានកំណត់ ទុក	- គណៈកម្មាធិការគ្រប់គ្រងគ្រោះមហន្តរាយ			✓		មេសា- ឧសភា

	រដ្ឋមកស្នាក់នៅ ពេលមានទឹកជំនន់ ។	សំរាប់ប្រើប្រាស់ ។	ខេត្ត- ស្រុក និងឃុំ					
៥.៦ ការរៀបចំ និង គ្រប់គ្រងទីទួលសុវត្ថិភាព មុនពេលមានគ្រោះទឹកជំនន់ :								
៥.៦.១	ត្រៀមកៅស៊ូតង់ និង ជំរកចល័ត សំរាប់ប្រជាពលរដ្ឋ ស្នាក់នៅតាមទីទួលសុវត្ថិភាព ។	ប្រជាពលរដ្ឋចំនួន ១.000 នាក់ ដែលនឹងខ្វះជំរក អាចស្នាក់នៅបានសមរម្យ	- គណៈកម្មាធិការគ្រប់គ្រងគ្រោះមហន្តរាយ ខេត្ត- ស្រុក និងឃុំ	- ថវិកា 10,000 $	✓			ឧសភា- មិថុនា
៥.៦.២	ត្រៀមកំលាំងរក្សាសន្តិសុខនៅតាមទីទួលសុវត្ថិភាព	ប្រជាពលរដ្ឋស្នាក់នៅតាមទីទួល មានសន្តិសុខល្អប្រសើរ	PCDM		✓			ឧសភា- មិថុនា
៥.៧ ការរៀបចំ និង គ្រប់គ្រងប្រពន្ធ័ផ្តល់ពិតមាន :								
៦. ប្រតិបត្តិការឆ្លើយតប និង សង្គ្រោះបន្ទាន់ (ក្នុងពេលទឹកជំនន់)								
៦.១ ត្រួតពិនិត្យមុខសញ្ញាបង្កគ្រោះមហន្តរាយ និងគ្រោះថ្នាក់ដែលអាចកើតឡើង (ត្រួតពិនិត្យមើលស្ថានភាព):								
៦.១.១	ធ្វើការត្រួតពិនិត្យជាប្រចាំនូវស្ថានភាពទឹកជំនន់ និងមុខសញ្ញាគ្រោះថ្នាក់ផ្សេងៗទៀតដែលនឹងអាចកើតមានឡើង ដើម្បីរាយការណ៏ជូនថ្នាក់លើ និងផ្សព្វផ្សាយទៅមូលដ្ឋាន។	ពិតមានផ្សេងៗ នឹងបានរាយការណ៏ជូនថ្នាក់លើ និង ផ្សព្វផ្សាយទៅដល់តំបន់ងាយរងគ្រោះ ។	PCDM	- ថវិកា	✓			កក្កដា- វិច្ឆិកា
៦.២ ការព្យាករណ៍ ការផ្តល់ពិតមានជាមុនពីគ្រោះមហន្តរាយទឹកជំនន់ និង ការផ្សព្វផ្សាយពិតមានព្យាករណ៏, ប្រកាសអាសន្នដល់សហគមន៍ :								
៦.២.១	សហការ និងចូលរួមផ្តល់ពិតមានប្រកាសអាសន្ន ដែលទទួលបានពីថ្នាក់លើ ដើម្បីផ្សព្វផ្សាយជូនដល់ប្រជាពលរដ្ឋឋិតនៅតំបន់រងគ្រោះ ។	ប្រជាពលរដ្ឋឋិតនៅតំបន់ងាយរងគ្រោះ ទទួលបាន ពិតមានប្រកាសអាសន្ន ពីមុខសញ្ញាគ្រោះថ្នាក់ផ្សេង ៗ។	- គណៈកម្មាធិការគ្រប់គ្រងគ្រោះមហន្តរាយ ថ្នាក់ជាតិ និង ខេត្ត	- ថវិកា	✓			កក្កដា- វិច្ឆិកា
៦.៣ យុទ្ធសាស្រ្ត សង្គ្រោះ ជំលៀស និង ស្រាវជ្រាវរកជនរងគ្រោះនៅរដូវទឹកជំនន់ (កក្កដា ដល់ វិច្ឆិកា) :								
៦.៣.១	បញ្ចុះកំលាំងដើម្បីជួយអន្តរាគមន៏នៅតំបន់ងាយរងគ្រោះ ដើម្បីធ្វើការរុករក , ជំលៀសប្រជាពលរដ្ឋ , រក្សាសន្តិសុខ	តំបន់រងគ្រោះ មានការជួយអន្តរាគមន៏គ្រប់ពេលវេលាពីកំលាំងកងរាជអាវុធហត្ថ	PCDM	- ថវិកា 1,000 $	✓			កក្កដា- វិច្ឆិកា
៦.៤ ការគ្រប់គ្រងប្រជាពលរដ្ឋដែលបានជន្លៀស មកស្នាក់នៅលើទីទួលសុវត្ថិភាពនៅរដូវទឹកជំនន់ :								
៦.៤.១	ដាក់កំលាំងរក្សាសន្តិសុខនៅតាមទីទួលសុវត្ថិភាព	ប្រជាពលរដ្ឋស្នាក់នៅតាមទីទួល មានសន្តិសុខល្អប្រសើរ	PCDM	- ថវិកា 1,000 $	✓			កក្កដា- វិច្ឆិកា
៦.៤.២	បោះជំរំកៅស៊ូតង់ និង ជំរកចល័ត សំរាប់ប្រជាពលរដ្ឋស្នាក់ នៅតាមទីទួលសុវត្ថិភាព ។	ប្រជាពលរដ្ឋចំនួន ១.000 នាក់ ដែលនឹងខ្វះជំរក អាចស្នាក់នៅបានសមរម្យ	- គណៈកម្មាធិការគ្រប់គ្រងគ្រោះមហន្តរាយ ខេត្ត- ស្រុក និងឃុំ	- ថវិកា 3,000 $	✓			កក្កដា- កញ្ញា

៦.៦ ការវាយតំលៃ និង ការប៉ាន់ប្រមាណពីផលប៉ះពាល់ និង សេចក្តីត្រូវការរបស់ជនរងគ្រោះ								
៦.៦.១	សហការ និងចូលរួមវាយតំលៃ និងប៉ាន់ប្រមាណផលប៉ះពាល់លើផ្នែក អាយុជីវិតមនុស្ស-សត្វ,ទ្រព្យសម្បត្តិ, កសិកម្ម,ហេដ្ឋារចនាសម្ព័ន្ធ .... និងសេចក្តីត្រូវការ ។	តំបន់រងគ្រោះ ត្រូវបានធ្វើការវាយតំលៃពីផលប៉ះពាល់លើគ្រប់ផ្នែកនិងទទួលបាននូវសេចក្តីត្រូវការរបស់ជនរងគ្រោះ ។	- គណៈកម្មាធិការគ្រប់គ្រងគ្រោះមហន្តរាយ ខេត្ត- ស្រុក និងឃុំ	- ថវិកា	✓			កក្កដា- កញ្ញា
៦.៧ ប្រតិបត្តិការឆ្លើយតបជំនួយសង្គ្រោះបន្ទាន់ :								
៦.៧.១	រៀបចំកញ្ចប់ឃីត សំរាប់ជំនួយសង្គ្រោះ មាន : អង្ករ អំបិល,ត្រីខកំប៉ុង,មី,ទឹកត្រី,ទឹកស៊ីអ៊ីវ,ថ្នាំពេទ្យ ....ជូនដល់ប្រជាពលរដ្ឋដែលស្នាក់នៅទីទួល ហើយខ្វះខាតស្បៀង ។	ប្រជាពលរដ្ឋខ្វះស្បៀងចំនួន ៥០០ គ្រួសារ ត្រូវបានទទួលការជួយសង្គ្រោះ ។	- គណៈកម្មាធិការគ្រប់គ្រងគ្រោះមហន្តរាយ ថ្នាក់ជាតិ និង ខេត្ត - សប្បុរសជន, អង្គការនានា	- ថវិកា 15,000 $	✓			កញ្ញា- វិច្ឆិកា
៧. ការស្តារ និង ជួសជុលឡើងវិញ (ក្រោយទឹកជំនន់)								
៧.១ ការវាយតំលៃ និង ការប៉ាន់ប្រមាណការខូចខាត និងសេចក្តីត្រូវការ ដើម្បីធ្វើការស្តារ និង ជួសជុលឡើងវិញ :								
៧..១.១	សហការ និងចូលរួមវាយតំលៃ និងប៉ាន់ប្រមាណផលប៉ះពាល់លើផ្នែក អាយុជីវិតមនុស្ស-សត្វ,ទ្រព្យសម្បត្តិ, កសិកម្ម,ហេដ្ឋារចនាសម្ព័ន្ធ .... និងសេចក្តីត្រូវការ ។	តំបន់រងគ្រោះ ត្រូវបានធ្វើការវាយតំលៃពីផលប៉ះពាល់លើគ្រប់ផ្នែកនិងទទួលបាននូវសេចក្តីត្រូវការរបស់ជនរងគ្រោះ ។	- គណៈកម្មាធិការគ្រប់គ្រងគ្រោះមហន្តរាយ ខេត្ត- ស្រុក និងឃុំ	- ថវិកា	✓			វិច្ឆិកា- ធ្នូ
៧.២ ការរៀបចំផែនការ និង យុទ្ធសាស្ត្រស្តារ, ជួសជុលឡើងវិញ ផ្អែកលើលទ្ធផលវាយតំលៃក្នុងចំណុច (៧.១):								
៧..២.១	រៀបចំផែនការដើម្បីដឹកជញ្ជូនប្រជាពលរដ្ឋដែលស្នាក់នៅទីទួល វិលទៅកាន់លំនៅដ្ឋានវិញ	ប្រជាពលរដ្ឋបានវិលត្រឡប់ទៅលំនៅដ្ឋានវិញប្រកបដោយសុខសុវត្ថិភាព	- គណៈកម្មាធិការគ្រប់គ្រងគ្រោះមហន្តរាយ ខេត្ត- ស្រុក និងឃុំ	- ថវិកា		✓		វិច្ឆិកា- ធ្នូ
៧.៣ ការអនុវត្តន៍គំរោងផែនការ និង យុទ្ធសាស្ត្រស្តារ-ជួសជុលឡើងវិញ ក្រោយទឹកជំនន់ :								
៧.៣.១	ចាត់តាំងកំលាំង និងប្រើប្រាស់មធ្យោបាយដើម្បីដឹកជញ្ជូនប្រជាពលរដ្ឋដែលស្នាក់នៅទីទួល វិលត្រឡប់ទៅកាន់លំនៅ ដ្ឋានវិញ	ប្រជាពលរដ្ឋបានវិលត្រឡប់ទៅលំនៅដ្ឋានវិញប្រកបដោយសុខសុវត្ថិភាព និងស្តារជីវភាពឡើងវិញ ។	- គណៈកម្មាធិការគ្រប់គ្រងគ្រោះមហន្តរាយ ខេត្ត- ស្រុក និងឃុំ	- ថវិកា 3,000 $		✓		វិច្ឆិកា- ធ្នូ
៧.៣.២	ជួយជួសជុលផ្ទះសម្បែងប្រជាពលរដ្ឋ , សំអាតបរិស្ថានជុំវិញលំនៅដ្ឋាន, ជួសជុលផ្លូវ- ស្ពានក្នុងភូមិ ឱ្យដំណើរការឡើងវិញ ។	ស្ថានភាពក្នុងភូមិ បានល្អប្រសើរឡើងវិញ	- គណៈកម្មាធិការគ្រប់គ្រងគ្រោះមហន្តរាយ ខេត្ត- ស្រុក និងឃុំ	- ថវិកា 3,000 $		✓		ធ្នូ- មេសា

ខេត្តព្រៃវែង, ថ្ងៃទី..............ខែ..................ឆ្នាំ ២០០៩

ប្រធានអង្គភាព

ឧត្តមសេនីយ៍ត្រី. សុខ-គ្រឹន

មន្ទីរ ព័តមាន

ខេត្តព្រៃវែង

ញ - មន្ទីរ/អង្គភាព: ពត៌មានខេត្តព្រៃវែង (អ្នកតំណាង/ជនបង្គោល: ញ៉ែម សៅគ្រី ទូរស័ព្ទ: ០១១ ៧០១ ៤៩១)

លេខ	ផែនការសកម្មភាពលំអិត	កត្តាវាស់វែង	អ្នកអនុវត្ត និង អង្គភាពពាក់ពន្ធ័	ធនធានតម្រូវការ និង ថវិកាប៉ាន់ស្មាន	អាទិភាព និង ពេលវេលាអនុវត្ត			
					ខ្ពស់	មធ្យម	ទាប	រយៈពេល/ពេល
៥. ការខារត្រៀមបង្ការគ្រោះទឹកជំនន់ (មុនទឹកជំនន់)								
៥.១ ការពង្រឹងសមត្ថភាព និងបណ្តុះបណ្តាល ដល់សមាជិកគណៈកម្មាធិការគ្រប់គ្រង់គ្រោះមហន្តរាយខេត្ត-ស្រុក ឃុំ និង ភូមិ:								
៥.១.១	បណ្តុះបណ្តាលមន្ត្រីពិតមាន ស្តីពីការគ្រប់គ្រងពិតមាន ការចុះយកនិងស្រង់ពិតមាន ការផ្សព្វផ្សាយពិតមាន.	បញ្ជូនមន្ត្រី ចំនួន 0៤ រូប បណ្តុះបណ្តាល នៅថ្នាក់ជាតិ	- ក្រសួងពិតមាន	- ថវិកា 400 $	✓			មករា-មេសា
៥.១.២	បណ្តុះបណ្តាលមន្ត្រី ស្តីពីការងារគ្រប់គ្រងគ្រោះមហន្តរាយ និង គ្រោះថ្នាក់ផ្សេងៗ ។	វគ្គបណ្តុះបណ្តាលថ្នាក់ខេត្ត ចំនួន ០១ មានសិក្ខាកាមចូលរួម ២៥ នាក់	- PCDM - NCDM	- ថវិកា 400 $	✓			មករា-មេសា
៥.១.៣	រៀបចំបង្កើតស្ថានីយ៍វិទ្យុ របស់ខេត្ត	ស្ថានីយ៍វិទ្យុ ០១ កន្លែង ត្រូវបានបង្កើត	- ក្រសួងពិតមាន	- ថវិកា 75,000 $		✓		មករា-ធ្នូ
៥.២ ការផ្សព្វផ្សាយ និង បង្កើនការយល់ដឹងពីផលប៉ះពាល់ និង វិធានការត្រៀមបង្ការ ឆ្លើយតប ទៅនឹងមុខសញ្ញាបង្កគ្រោះមហន្តរាយនានា ជាពិសេសទឹកជំនន់ ដល់ប្រជាជនដែលកំពុងរស់នៅក្នុងតំបន់ងាយរងគ្រោះតាមដងទន្លេមេគង្គ និង ទន្លេនានាក្នុងស្រុក :								
៥.២.១	រៀបចំអត្ថបទផ្សព្វផ្សាយ ដែលមានខ្លឹមសារ ស្តីពីការត្រៀមបង្ការគ្រោះភ័យនៃគ្រោះមហន្តរាយផ្សេងៗ នៅរដូវរាំងស្ងួត និង រដូវទឹកជំនន់	អត្ថបទពតិមានត្រូវបានផ្សព្វផ្សាយតាមរយៈវិទ្យុ និងទូរទស្សន៍ ក្នុង ១ សប្តាហ៍ម្តង	- អគ្គនាយកដ្ឋានវិទ្យុជាតិកម្ពុជា - អគ្គនាយកដ្ឋានទូរទស្សន៍ជាតិកម្ពុជា	- ថវិកា 3,000 $	✓			មករា-ធ្នូ
៥.២.២	សហការជាមួយគណៈកម្មាធិការគ្រប់គ្រងគ្រោះមហន្តរាយខេត្ត រៀបចំផលិតផ្ទាំងរូបភាពណែនាំ ដែលមានខ្លឹមសារ ស្តីពីការត្រៀមបង្ការគ្រោះទឹកជំនន់ ។	ផ្ទាំងរូបភាព ត្រូវបានប្រើប្រាស់នៅតំបន់ ទឹកលិច ដែលមានស្រុកចំនួន ៨	- PCDM , មន្ទីរវប្បធម៌និងវិចិត្រសិល្បៈ - ក្រសួងពិតមាន - អង្គការពាក់ព័ន្ធ	- ថវិកា 5,000 $	✓			មករា-មិថុនា

៥.៦ ការរៀបចំ និង គ្រប់គ្រងទីទួលសុវត្ថិភាព មុនពេលមានគ្រោះទឹកជំនន់ ៖								
៥.៦.១	គ្រប់គ្រងពិតមាន និងស្ថិតិទីទួលសុវត្ថិភាពនានា ដែលមាននៅទូទាំងខេត្ត ។	ចំនួនទីទួលទាំងអស់ត្រូវបានកំណត់ និង ចុះបញ្ជី	- មន្ទីរ វប្បធម៌ និងវិចិត្រសិល្បៈ - មន្ទីរ ធម្មការ និងសាសនា - DCDM , CCDM	- ថវិកា		✓		មករា-មិថុនា
៥.៧ ការរៀបចំ និង គ្រប់គ្រងប្រពន្ធ័ផ្តល់ពិតមាន ៖								
៥.៧.១	រៀបចំប្រព័ន្ធផ្តល់ និងទទួលពិតមាន ដែលទាក់ទងនឹងសភាពការគ្រោះអាសន្នទឹកជំនន់ ដើម្បីប្រកាស ពិតមាន ។	ពិតមានត្រូវបានផ្សព្វផ្សាយដល់តំបន់រងគ្រោះ	- PCDM - DCDM - CCDM	- ថវិកា		✓		កក្កដា- វិច្ឆិកា
៦. ប្រតិបត្តិការឆ្លើយតប និង សង្គ្រោះបន្ទាន់ (ក្នុងពេលទឹកជំនន់)								
៦.១ ត្រួតពិនិត្យមុខសញ្ញាបង្កគ្រោះមហន្តរាយ និងគ្រោះថ្នាក់ដែលអាចកើតឡើង (ត្រួតពិនិត្យមើលស្ថានភាព)៖								
៦.១.១	សហការត្រួតពិនិត្យជាប្រចាំនូវស្ថានភាពទឹកជំនន់ និងមុខសញ្ញាគ្រោះថ្នាក់ផ្សេងៗទៀតដែលនឹងអាចកើតមានឡើង ដើម្បីរាយការណ៍ជូនថ្នាក់លើនិងផ្សព្វផ្សាយទៅមូលដ្ឋាន។	ពិតមានផ្សេងៗ នឹងបានរាយការណ៍ជូនថ្នាក់លើ និង ផ្សព្វផ្សាយទៅដល់តំបន់ងាយរងគ្រោះ ។	- PCDM - DCDM - CCDM	- ថវិកា	✓			កក្កដា- វិច្ឆិកា
៦.៤ ការគ្រប់គ្រងប្រជាពលរដ្ឋដែលបានជន្លៀស មកស្នាក់នៅលើទីទួលសុវត្ថិភាពនៅរដូវទឹកជំនន់ ៖								
៦.៤.១	សហការរៀបចំការស្នាក់នៅតាមទីទួលសុវត្ថិភាព របស់ប្រជាពលរដ្ឋ អោយបានសមរម្យ	ប្រជាពលរដ្ឋស្នាក់នៅតាមទីទួល មានរបៀបរៀបរយ, សុខភាពល្អប្រសើរ	- PCDM - DCDM - CCDM	- ថវិកា	✓			សីហា- កញ្ញា
៦.៦ ការវាយតំលៃ និង ការប៉ាន់ប្រមាណពីផលប៉ះពាល់ និង សេចក្តីត្រូវការរបស់ជនរងគ្រោះ								
៦.៦.១	សហការជាមួយក្រុមការងារគ្រប់គ្រង ប្រមូលព័ត៌មានថ្នាក់មូលដ្ឋាន សរុបពីស្ថានភាពនៃផលប៉ះពាល់,ខូចខាត និងសេចក្តីត្រូវការ របស់ជនរងគ្រោះ ។	ទិន្នន័យពីផលប៉ះពាល់ និងខូចខាត មានភាពជាក់លាក់ និងធ្វើការកំណត់នូវសេចក្តីត្រូវការជាក់ស្តែង	- ក្រុមគ្រប់គ្រងព័ត៌មានខេត្ត ស្រុក ឃុំ	- ទំរង់ស្រង់ព័ត៌មាន - ថវិកា		✓		កក្កដា- វិច្ឆិកា
៦.៧ ប្រតិបត្តិការឆ្លើយតបជំនួយសង្គ្រោះបន្ទាន់ ៖								
៦.៧.១	ស្វែងរកជំនួយ ពីសប្បុរសជន ពីអង្គការនានា និងពីមជ្ឈដ្ឋានផ្សេងៗ ដើម្បីជួយជនរងគ្រោះ	ជំនួយមនុស្សធម៌ បានចែកជូនប្រជាពលរដ្ឋរងគ្រោះពិតប្រាកដ	- PCDM	- ថវិកា - សំភារៈ	✓			កក្កដា- វិច្ឆិកា

៧. ការស្តារ និង ជួសជុលឡើងវិញ (ក្រោយទឹកជំនន់)

៧.១ ការវាយតំលៃ និង ការប៉ាន់ប្រមាណការខូចខាត និងសេចក្តីត្រូវការ ដើម្បីធ្វើការស្តារ និង ជួសជុលឡើងវិញ :

៧.១.១	ចូលរួមធ្វើការវាយតំលៃ លើការខូចខាត និងសេចក្តីត្រូវការ ដើម្បីធ្វើការស្តារ និងជួសជុលឡើងវិញ នូវហេដ្ឋារចនាសម្ព័ន្ធសាធារណៈ និងផ្ទះសម្បែងប្រជាពលរដ្ឋ	ហេដ្ឋារចនាសម្ព័ន្ធ និងផ្ទះសម្បែងប្រជាពលរដ្ឋ មានស្ថានភាពល្អប្រសើរឡើងវិញ	- PCDM - DCDM - CCDM	- ថវិកា - សំភារៈ	✓			វិច្ឆិកា- មករា

ខេត្តព្រៃវែង, ថ្ងៃទី ២៧ ខែ តុលា ឆ្នាំ ២០០៥

ប្រធានមន្ទីព័ត៌មាន

កើត_ឈាន

មន្ទីរ
ធនធានទឹក និង ឧតុនិយម

ខេត្តព្រៃវែង

៨ _មន្ទីរ/អង្គភាព: ធនធានទឹក និង ឧតុនិយម ខេត្តព្រៃវែង (អ្នកតំណាង/ជនបង្គោល: ទូរស័ព្ទ:)

លេខ	ផែនការសកម្មភាពលំអិត	កត្តាវាស់វែង	អ្នកអនុវត្ត និង អង្គភាពពាក់ពន្ធ័	ធនធានតម្រូវការ និង ថវិកាប៉ាន់ស្មាន	អាទិភាព និង ពេលវេលាអនុវត្ត			
					ខ្ពស់	មធ្យម	ទាប	រយៈពេល/ពេល
៥. ការងារត្រៀមបង្ការគ្រោះទឹកជំនន់ (មុនទឹកជំនន់)								
៥.១ ការពង្រឹងសមត្ថភាព និងបណ្តុះបណ្តាល ដល់សមាជិកគណៈកម្មាធិការគ្រប់គ្រងគ្រោះមហន្តរាយខេត្ត-ស្រុក ឃុំ និង ភូមិ:								
៥.១.១	បណ្តុះបណ្តាលមន្ត្រី លើការងារគ្រប់គ្រងគ្រោះអាសន្នទឹកជំនន់ និងការគ្រប់គ្រងពតិមានព្យាករណ៍ ។	មន្ត្រីចំនួន ៥ នាក់ ត្រូវបានបណ្តុះបណ្តាល	- ក្រសួងធនធានទឹក - NCDM/PCDM/NGO/ADPC	- ថវិកា 500 $	√			មករា- មេសា
៥.២ ការផ្សព្វផ្សាយ និង បង្កើនការយល់ដឹងពីផលប៉ះពាល់ និង វិធានការត្រៀមបង្ការ ឆ្លើយតប ទៅនឹងមុខសញ្ញាបង្កគ្រោះមហន្តរាយនានា ជាពិសេសទឹកជំនន់ ដល់ប្រជាជនដែលកំពុងរស់នៅក្នុងតំបន់ងាយរងគ្រោះតាមដងទន្លេមេគង្គ និង ទន្លេនានាក្នុងស្រុក :								
៥.២.១	ផ្សព្វផ្សាយ ពីការព្យាករណ៍កំពស់ទឹក ដល់មន្ទីរពាក់ព័ន្ធក្នុងខេត្ត និង ដល់សហគមន៍ ។	សហគមន៍ ទទួលបានពតិមានព្យាករណ៍អំពីកំពស់ទឹកទាន់ពេលវេលា	- PCDM / DCDM - NGO / ADPC	- ថវិកា 300 $	√			មករា- វិច្ឆិការ
៥.២.២	ជំរុញ និងលើកទឹកចិត្តដល់អ្នកស្ម័គ្រចិត្តកត់ត្រាកំពស់ទឹកនៅតាមសហគមន៍ ឱ្យដាក់ពតិមានកំពស់ទឹកទៅលើក្តារពតិមាន ជាប្រចាំថ្ងៃ ឱ្យបានទៀងទាត់ ។	ពតិមានកំពស់ទឹក មានការប្រែប្រួលជាប្រចាំថ្ងៃ នៅតាមសហគមន៍	- NCDM/PCDM - DCDM/CCDM	- ថវិកា	√			កក្កដា - វិច្ឆិកា
៥.២.៣	ជំរុញ និងលើកទឹកចិត្តដល់អាជ្ញាធរមូលដ្ឋាន និង ប្រជាពលរដ្ឋ ចូលរួមថែរក្សា និងជួសជុល បង្គោលស្ទង់ទឹក និងក្តារពតិមាន ដែលបាសនបំពាក់នៅសហគមន៍ ។	បង្គោលស្ទង់ទឹក និង ក្តារពតិមាន មានស្ថេរភាព និងអាចប្រើប្រាស់បានជាបន្ត ។	- DCDM - CCDM	- ថវិកា		√		មករា- ធ្នូ
៥.៣ ប្រពន្ធ័ផ្តល់ពតិមានជាមុនពីគ្រោះទឹកជំនន់ និង ឧបករណ៍វាស់ស្ទង់កំពស់ទឹកជំនន់ដែលបានរៀបចំនៅតាមភូមិ-ឃុំ ជាគោលដៅ :								
៥.៣.១	ធ្វើការជួសជុលបង្គោលស្ទង់ទឹក នៅតាមដៃទន្លេ និង	បង្គោលស្ទង់ទឹក នៅស្ថានីយ៍ចំនួន ៩	- ក្រសួងធនធានទឹក	- ថវិកា 1,800 $	√			មករា- មេសា

	ដៃព្រែកមួយចំនួន តាមបណ្ដាស្រុក ។	ត្រូវបានជួសជុល និងកែលំអរ	- NCDM/PCDM - NGO					
៥.៣.២	ធ្វើការជួសជុលតំរងទឹកភ្លៀង នៅតាមបណ្ដាស្រុក ។	តំរងទឹកភ្លៀងទាំង ១២ នៅគ្រប់ស្រុក	- ក្រសួងធនធានទឹក	- ថវិកា 3,600 $	√			មករា- មេសា
៥.៣.៣	រៀបចំបោះបង្គោលស្ទង់ទឹក និងដាក់ក្តារពតិមាន នៅតាមសហគមន៏រងគ្រោះដោយសារទឹកជំនន ។	សហគមន៏រងទឹកជំនន់ ចំនួន ១០ កន្លែង នៅក្នុងស្រុកកំពង់លាវ	- ក្រសួងធនធានទឹក - NCDM/PCDM - NGO/ADPC	- ថវិកា 10,000 $	√			មករា- មេសា
៥.៧ ការរៀបចំ និង គ្រប់គ្រងប្រពន្ឋ័ផ្ដល់ពិតមាន :								
៥.៧.១	រៀបចំបញ្ជីសំរង់ ប្រមូលពតិមាន ឧតុនិយម និង ជលសាស្រ្ត ដើម្បីផ្ដល់ជូនថ្នាក់លើ និង ផ្សព្វផ្សាយ ទៅដល់សហគមន៏ ។	ពតិមាន មានជាប្រចាំ ក្នុង ១ ឆ្នាំ	- មន្រ្តីធនធានទឹក	- ថវិកា 600 $	√			មករា- ធ្នូ
៦. ប្រតិបត្តិការឆ្លើយតប និង សង្រ្គោះបន្ទាន់ (ក្នុងពេលទឹកជំនន់)								
៦.១ ត្រួតពិនិត្យមុខសញ្ញាបង្កគ្រោះមហន្តរាយ និងគ្រោះថ្នាក់ដែលអាចកើតឡើង (ត្រួតពិនិត្យមើលស្ថានភាព) :								
៦.១.១	ចុះពិនិត្យជាប្រចាំនៅព្រឹត្តិការណ៏ ដែលកើត ឡើង ជាក់ស្ដែងរាយការណ៏លើងទៅថ្នាក់លើ ។	ព្រឹត្តិការផ្សេងៗនឹងអាចកើតឡើងនៅរដូវទឹកជំនន់ ដូចជាខ្យល់ព្យុះ, ភ្លៀងច្រើនខុសប្រក្រតី . . . . ។ល ។	- PCDM - DCDM/CCDM	- ថវិកា		√		កក្កដា-វិច្ឆិកា
៦.២ ការព្យាករណ៏ ការផ្ដល់ពិតមានជាមុនពីគ្រោះមហន្តរាយទឹកជំនន់ និង ការផ្សព្វផ្សាយពិតមានព្យាករណ៏, ប្រកាសអាសន្នដល់សហគមន៏ :								
៦.២.១	ប្រមូលពតិមាន ឧតុនិយម និងជលសាស្រ្ត ដើម្បីផ្ដល់ជូនថ្នាក់លើ និង ផ្សព្វផ្សាយ ទៅដល់សហគមន៏ គ្រប់មជ្ឈដ្ឋាន និង អង្គការ នានា ។	ពតិមាន មានជាប្រចាំ ថ្ងៃ	- មន្រ្តីធនធានទឹក	- ថវិកា 250 $	√			កក្កដា-វិច្ឆិកា
៧. ការស្តារ និង ជួសជុលឡើងវិញ (ក្រោយទឹកជំនន់)								
៧.១ ការវាយតំលៃ និង ការប៉ាន់ប្រមាណការខូចខាត និងសេចក្ដីត្រូវការ ដើម្បីធ្វើការស្ដារ និង ជួសជុលឡើងវិញ :								
៧.១.១	ចូលរួមវាយតំលៃពីការខូចខាងលើឧបករណ៏ EWS តាមសហគមន៏ ដែលបានបំពាក់ ។	ឧបករណ៏ EWS នៅតាមសហគមន៏ ត្រូវបានពិនិត្យ និងវាយតំលៃពីផលប៉ះពាល់ និង ខូចខាត	- PCDM - DCDM / CCDM	- ថវិកា	√			វិច្ឆិកា- ធ្នូ
៧.២ ការរៀបចំផែនការ និង យុទ្ធសាស្រ្តស្តារ, ជួសជុលឡើងវិញ ផ្អែកលើលទ្ធផលវាយតំលៃក្នុងចំណុច (៧.១) :								

៧.២.១	រៀបចំផែនការ ដើម្បីធ្វើការជួសជុលនិងស្តារឡើងវិញនូវប្រព័ន្ធ EWS និង ហេដ្ឋារចនាសម្ព័ន្ធធារាសាស្ត្រ ។	ប្រព័ន្ធ EWS និង ហេដ្ឋារចនាសម្ព័ន្ធត្រូវបានជួសជុល និងកែលំអរ	- ក្រសួងធនធានទឹក - NCDM/PCDM - NGO/ADPC	- ថវិកា ២០០ $	√				មករា - មីនា
៧.៣ ការអនុវត្តន៏គំរោងផែនការ និង យុទ្ធសាស្ត្រស្តារ-ជួសជុលឡើងវិញ ក្រោយទឹកជំនន់ :									
៧.៣.១	គៀងគរ និង ស្វែងរកដៃគូរ ដើម្បីគាំទ្រ លើការអនុវត្តផែនការជួសជុល និងការស្តារឡើងវិញនូវប្រព័ន្ធ EWS និង ហេដ្ឋារចនាសម្ព័ន្ធ ។	ប្រព័ន្ធ EWS និង ហេដ្ឋារចនាសម្ព័ន្ធបានដំណើរការយ៉ាងល្អប្រសើរឡើងវិញ	- ក្រសួងធនធានទឹក - NCDM/PCDM - NGO/ADPC	- ថវិកាតាមទំហំ ប៉ះពាល់ និង ខូចខាត	√				មករា- ឧសភា

ខេត្តព្រៃវែង, ថ្ងៃទី ០២ ខែ មករា ឆ្នាំ ២០០៩

ប្រធានអង្គភាព

ជុំ-សុតី

អង្គភាព
តំបន់ប្រតិបត្តិការសឹករងខេត្ត

ខេត្តព្រៃវែង

៩ _ មន្ទីរ/អង្គភាព: តំបន់ប្រតិបត្តិការសឹករងព្រៃវែង (អ្នកតំណាង/ជនបង្គោល: **តឹក ផាណ្ណា** ទូរស័ព្ទ: ០១២ ៥១៥ ៥៣៥)

លេខ	ផែនការសកម្មភាពលំអិត	គន្លាវាស់វែង	អ្នកអនុវត្ត និង អង្គភាពពាក់ព័ន្ធ	ធនធានតម្រូវការ និង ថវិកាចាំស្មាន	អាទិភាព និង ពេលវេលាអនុវត្ត			
					ខ្ពស់	មធ្យម	ទាប	រយៈពេល/ពេល
៥. ការងារត្រៀមបង្ការគ្រោះទឹកជំនន់ (មុនទឹកជំនន់)								
៥.១ ការពង្រឹងសមត្ថភាព និងបណ្តុះបណ្តាល ដល់សមាជិកគណៈកម្មាធិការគ្រប់គ្រងគ្រោះមហន្តរាយខេត្ត-ស្រុក ឃុំ និង ភូមិ:								
៥.១.១	រៀបចំវគ្គបណ្តុះបណ្តាល លើការគ្រប់គ្រងគ្រោះភ័យនៃគ្រោះទឹកជំនន់ ដល់កងកំលាំង ថ្នាក់ខេត្ត ស្រុក និងកងវរៈសេនាតូច ។	- វគ្គបណ្តុះបណ្តាលចំនួន ៣ នៅថ្នាក់ ខេត្ត ០១ ថ្នាក់ស្រុក ១ និងវរសេនាតូច ១ , ក្នុង ១ វគ្គ ចំនួន ០៣ ថ្ងៃ សំរាប់កងកំលាំង ៥០ នាក់	- គណ:កម្មាធិការគ្រប់គ្រងគ្រោះមហន្តរាយថ្នាក់ជាតិ និង ខេត្ត	- ថវិកា ៣,០០០ $	✓			មករា- មេសា
៥.១.២	រៀបចំវគ្គ ហ្វឹកហ្វឺន ជំនាញរុករក និងសង្គ្រោះ ជនរងគ្រោះ ដោយសារគ្រោះទឹកជំនន់ ដល់កងកំលាំងនៅតាមបណ្តាស្រុកទឹកលិច ។	- ហ្វឹកហ្វឺនថ្នាក់ខេត្ត ០១ វគ្គ ចំនួន ០៧ ថ្ងៃ សំរាប់កងកំលាំង ៨០ នាក់	- គណ:កម្មាធិការគ្រប់គ្រងគ្រោះមហន្តរាយថ្នាក់ជាតិ និង ខេត្ត	- ថវិកា ៨,០០០ $	✓			មករា- មេសា
៥.២ ការផ្សព្វផ្សាយ និង បង្កើនការយល់ដឹងពីផលប៉ះពាល់ និង វិធានការត្រៀមបង្ការ ឆ្លើយតប ទៅនឹងមុខសញ្ញាបង្កគ្រោះមហន្តរាយនានា ជាពិសេសទឹកជំនន់ ដល់ប្រជាជនដែលកំពុងរស់នៅក្នុងតំបន់ងាយរងគ្រោះតាមដងទន្លេមេគង្គ និង ទន្លេនានាក្នុងស្រុក :								
៥.២.១	ចូលរួមជាមួយគណៈកម្មាធិការខេត្តគ្រប់គ្រងគ្រោះមហន្តរាយ ដើម្បីធ្វើការផ្សព្វផ្សាយពីការត្រៀមបង្ការគ្រោះទឹកជំនន់ នៅតំបន់រងគ្រោះ ។	ស្រុកចំនួន០៨ នៅតាមដងទន្លេ ធំ- តូច ទទួលបានការផ្សព្វផ្សាយ និងយល់ដឹងពីការត្រៀមបង្ការគ្រោះទឹកជំនន់ ។	- គណៈកម្មាធិការគ្រប់គ្រងគ្រោះមហន្តរាយខេត្ត- ស្រុក	- ថវិកា		✓		មករា- ឧសភា
៥.២.២	ផ្សព្វផ្សាយការការពារសន្តិសុខ នៅតាមតំបន់រងគ្រោះ	ប្រជាពលរដ្ឋនៅក្នុងតំបន់រងគ្រោះទទួលបានការការពារសន្តិសុខយ៉ាងល្អប្រសើរ ។	- គណៈកម្មាធិការគ្រប់គ្រងគ្រោះមហន្តរាយខេត្ត- ស្រុក	- ថវិកា		✓		មករា- ឧសភា

៥.៤ ការស្តុក និងការគ្រប់គ្រងឃ្លាំងស្តុកសំភារៈ និង ជំនួយសង្គ្រោះ								
៥.៤.១	រក្សា ការពារនូវជំនួយមនុស្សធម៌ ពេលមានស្តុកនៅក្នុងឃ្លាំង និងពេលដឹកជញ្ជូន ចែកប្រជាពលរដ្ឋរងគ្រោះ ។	ជំនួយបានទៅដល់ដៃប្រជាពលរដ្ឋរងគ្រោះដោយសុវត្ថិភាព និងគ្រប់ចំនួន ។	- គណៈកម្មាធិការគ្រប់គ្រងគ្រោះមហន្តរាយខេត្ត- ស្រុក និងម្ចាស់ជំនួយ	- ថវិកា		✓		កក្កដា- ធ្នូ
៥.៥ យុទ្ធសាស្ត្រ សង្គ្រោះ ជំលៀស និង ស្រាវជ្រាវរុករកជនរងគ្រោះ ត្រូវបានរៀបចំ និង កំណត់ :								
៥.៥.១	ត្រៀមកំលាំងចំនួន ៥00 នាក់ និងរំលឹកជំនាញរុករក និងសង្គ្រោះ ។	តំបន់រងគ្រោះក្នុងស្រុកទាំង ០៨ មាន កំលាំងគ្រប់គ្រាន់ដើម្បីអន្តរាគមន៍	- កណៈកម្មាធិការគ្រប់គ្រងគ្រោមហន្តរាយខេត្ត- ស្រុក និងឃុំ	- ថវិកា		✓		មេសា- ឧសភា
៥.៥.២	ធ្វើការកំណត់និងត្រៀមមធ្យោបាយ ដើម្បីជំលៀសប្រជាពលរដ្ឋនៅតំបន់រងគ្រោះ ។	ទូក,កាណូត,យានយន្តផ្សេងៗ ត្រៀមរៀបចំជាស្រេច នៅតាមតំបន់រងគ្រោះ	- កណៈកម្មាធិការគ្រប់គ្រងគ្រោះមហន្តរាយខេត្ត- ស្រុក និងឃុំ	- ថវិកា		✓		មេសា- ឧសភា
៥.៥.៣	ធ្វើស្ថិតិទីទួលសុវត្ថិភាព ត្រៀមការជំលៀសប្រជាពលរដ្ឋមកស្នាក់នៅ ពេលមានទឹកជំនន់ ។	ទីទួលសុវត្ថិភាព ត្រូវបានកំណត់ ទុកសំរាប់ប្រើប្រាស់ ។	- កណៈកម្មាធិការគ្រប់គ្រងគ្រោះមហន្តរាយខេត្ត- ស្រុក និងឃុំ	- ថវិកា		✓		មេសា- ឧសភា
៥.៦ ការរៀបចំ និង គ្រប់គ្រងទីទួលសុវត្ថិភាព មុនពេលមានគ្រោះទឹកជំនន់ :								
៥.៦.១	ត្រៀមកៅស៊ូតង់ និង ជំរកចល័ត សំរាប់ប្រជាពលរដ្ឋ ស្នាក់នៅតាមទីទួលសុវត្ថិភាព ។	ប្រជាពលរដ្ឋចំនួន ១.000 នាក់ ដែលនឹងខ្វះជំរក អាចស្នាក់នៅបានសមរម្យ	- កណៈកម្មាធិការគ្រប់គ្រងគ្រោះមហន្តរាយខេត្ត- ស្រុក និងឃុំ	- ថវិកា 10,000 $	✓			ឧសភា- មិថុនា
៥.៦.២	ត្រៀមកំលាំងរក្សាសន្តិសុខនៅតាមទីទួលសុវត្ថិភាព	ប្រជាពលរដ្ឋស្នាក់នៅតាមទីទួល មានសន្តិសុខល្អប្រសើរ	-នគរបាល និង កងរាជអាវុធហត្ថ	- ថវិកា	✓			ឧសភា- មិថុនា
៦. ប្រតិបត្តិការឆ្លើយតប និង សង្គ្រោះបន្ទាន់ (ក្នុងពេលទឹកជំនន់)								
៦.១ ត្រួតពិនិត្យមុខសញ្ញាបង្កគ្រោះមហន្តរាយ និងគ្រោះថ្នាក់ដែលអាចកើតឡើង (ត្រួតពិនិត្យមើលស្ថានភាព) :								
៦.១.១	ចាត់តាំងត្រួតពិនិត្យជាប្រចាំនូវស្ថានភាពទឹកជំនន់ និងមុខសញ្ញាគ្រោះថ្នាក់ផ្សេងៗទៀតដែលនឹងអាចកើតមានឡើង ដើម្បីរាយការណ៏ជូនថ្នាក់លើនិងផ្សព្វផ្សាយទៅមូលដ្ឋាន។	ពិតមានផ្សេងៗ នឹងបានរាយការណ៏ជូនថ្នាក់លើ និង ផ្សព្វផ្សាយទៅដល់តំបន់ងាយរងគ្រោះ ។	- មន្ទីរធនធានទឹក និងឧតុនិយម	- វិទ្យុទាក់ទង - ទូរស័ព្ទ	✓			កក្កដា- វិច្ឆិកា
៦.៣ យុទ្ធសាស្ត្រ សង្គ្រោះ ជំលៀស និង ស្រាវជ្រាវរកជនរងគ្រោះនៅរដូវទឹកជំនន់ (កក្កដា ដល់ វិច្ឆិកា) :								
៦.៣.១	បញ្ចុះកំលាំងដើម្បីជួយអន្តរាគមន៏នៅតំបន់ងាយរងគ្រោះ ដើម្បីធ្វើការរុករក , ជំលៀសប្រជាពលរដ្ឋ , រក្សាសន្តិសុខ	តំបន់រងគ្រោះ មានការជួយអន្តរាគមន៏ គ្រប់ពេលវេលា ។	-នគរបាល និង កងរាជអាវុធហត្ថ	- ថវិកា 1,000 $	✓			កក្កដា- វិច្ឆិកា

៦.៤ ការគ្រប់គ្រងប្រជាពលរដ្ឋដែលបានជន្លៀស មកស្នាក់នៅលើទីទួលសុវត្ថិភាពនៅរដូវទឹកជំនន់ :							
៦.៤.១	បែងចែកកំលាំងរក្សាសន្តិសុខនៅតាមទីទួលសុវត្ថិភាព និងត្រួតពិនិត្យតាមគេហដ្ឋានដែលលិចទឹក ។	ប្រជាពលរដ្ឋស្នាក់នៅតាមទីទួល មាន សន្តិសុខល្អប្រសើរ		- ថវិកា 1,000 $	✓		កក្កដា- វិច្ឆិកា
៦.៤.២	បោះជំរំកៅស៊ូតង់ និង ជំរកចល័ត សំរាប់ប្រជាពលរដ្ឋស្នាក់ នៅតាមទីទួលសុវត្ថិភាព ។	ប្រជាពលរដ្ឋចំនួន ១.000 នាក់ ដែលនឹងខ្វះជំរក អាចស្នាក់នៅបានសមរម្យ	- គណៈកម្មាធិការគ្រប់គ្រងគ្រោះមហន្តរាយខេត្ត- ស្រុក និងឃុំ	- ថវិកា 3,000 $	✓		កក្កដា- កញ្ញា
៦.៦ ការវាយតំលៃ និង ការប៉ាន់ប្រមាណពីផលប៉ះពាល់ និង សេចក្តីត្រូវការរបស់ជនរងគ្រោះ							
៦.៦.១	សហការ និងចូលរួមវាយតំលៃ និងប៉ាន់ប្រមាណផលប៉ះពាល់លើផ្នែក អាយុជីវិតមនុស្ស-សត្វ,ទ្រព្យសម្បត្តិ, កសិកម្ម,ហេដ្ឋារចនាសម្ព័ន្ធ .... និងសេចក្តីត្រូវការ ។	តំបន់រងគ្រោះ ត្រូវបានធ្វើការវាយតំលៃពីផលប៉ះពាល់លើគ្រប់ផ្នែកនិងទទួលបាននូវសេចក្តីត្រូវការរបស់ជនរងគ្រោះ ។	- គណៈកម្មាធិការគ្រប់គ្រងគ្រោះមហន្តរាយខេត្ត- ស្រុក និងឃុំ	- ថវិកា	✓		កក្កដា- កញ្ញា
៦.៧ ប្រតិបត្តិការឆ្លើយតបជំនួយសង្គ្រោះបន្ទាន់ :							
៦.៧.១	រៀបចំកញ្ចប់ឃីត សំរាប់ជំនួយសង្គ្រោះ មាន : អង្ករ អំបិល,ត្រីខកំប៉ុង,មី,ទឹកត្រី,ទឹកស៊ីអ៊ីវ,ថ្នាំពេទ្យ ...ជូនដល់ប្រជាពលរដ្ឋដែលស្នាក់នៅទីទួល ហើយខ្វះខាតស្បៀង ។	ប្រជាពលរដ្ឋខ្វះស្បៀងចំនួន ៥00 គ្រួសារត្រូវបានទទួលការជួយសង្គ្រោះ ។	- គណៈកម្មាធិការគ្រប់គ្រងគ្រោះមហន្តរាយ ថ្នាក់ជាតិ និង ខេត្ត - សប្បុរសជន, អង្គការនានា	- ថវិកា 15,000 $	✓		កញ្ញា- វិច្ឆិកា

៧. ការស្តារ និង ជួសជុលឡើងវិញ (ក្រោយទឹកជំនន់)

៧.១ ការវាយតំលៃ និង ការប៉ាន់ប្រមាណការខូចខាត និងសេចក្តីត្រូវការ ដើម្បីធ្វើការស្តារ និង ជួសជុលឡើងវិញ :							
៧..១.១	សហការ និងចូលរួមវាយតំលៃ និងប៉ាន់ប្រមាណផលប៉ះពាល់លើផ្នែក អាយុជីវិតមនុស្ស-សត្វ,ទ្រព្យសម្បត្តិ, កសិកម្ម,ហេដ្ឋារចនាសម្ព័ន្ធ .... និងសេចក្តីត្រូវការ ។	តំបន់រងគ្រោះ ត្រូវបានធ្វើការវាយតំលៃពីផលប៉ះពាល់លើគ្រប់ផ្នែកនិងទទួលបាននូវសេចក្តីត្រូវការរបស់ជនរងគ្រោះ ។	- គណៈកម្មាធិការគ្រប់គ្រងគ្រោះមហន្តរាយខេត្ត- ស្រុក និងឃុំ	- ថវិកា	✓		វិច្ឆិកា- ធ្នូ
៧.២ ការរៀបចំផែនការ និង យុទ្ធសាស្ត្រស្តារ, ជួសជុលឡើងវិញ ផ្អែកលើលទ្ធផលវាយតំលៃក្នុងចំណុច (៧.១):							
៧..២.១	រៀបចំផែនការដើម្បីដឹកជញ្ជូនប្រជាពលរដ្ឋដែលស្នាក់នៅទីទួល វិលទៅកាន់លំនៅដ្ឋានវិញ	ប្រជាពលរដ្ឋបានវិលត្រឡប់ទៅលំនៅដ្ឋានវិញប្រកបដោយសុខសុវត្ថិភាព	- គណៈកម្មាធិការគ្រប់គ្រងគ្រោះមហន្តរាយខេត្ត- ស្រុក និងឃុំ	- ថវិកា		✓	វិច្ឆិកា- ធ្នូ
៧.៣ ការអនុវត្តន៍គំរោងផែនការ និង យុទ្ធសាស្ត្រស្តារ-ជួសជុលឡើងវិញ ក្រោយទឹកជំនន់ :							
៧.៣.១	ចាត់តាំងកំលាំង និងប្រើប្រាស់មធ្យោបាយដើម្បីដឹកជញ្ជូនប្រជាពលរដ្ឋដែលស្នាក់នៅទីទួល វិលត្រឡប់ទៅកាន់	ប្រជាពលរដ្ឋបានវិលត្រឡប់ទៅលំនៅដ្ឋានវិញប្រកបដោយសុខសុវត្ថិភាព និងស្តារ	- គណៈកម្មាធិការគ្រប់គ្រងគ្រោះមហន្តរាយខេត្ត- ស្រុក និងឃុំ	- ថវិកា 3,000 $		✓	វិច្ឆិកា- ធ្នូ

	លំនៅ ដ្ឋានវិញ	ជីវភាពឡើងវិញ ។						
៧.៣.២	ជួយជួសជុលផ្ទះសម្បែងប្រជាពលរដ្ឋ , សំអាតបរិស្ថានជុំវិញលំនៅដ្ឋាន, ជួសជុលផ្លូវ- ស្ពានក្នុងភូមិ ឱ្យដំណើរការឡើងវិញ ។	ស្ថានភាពក្នុងភូមិ បានល្អប្រសើរឡើងវិញ	- គណៈកម្មាធិការគ្រប់គ្រងគ្រោះមហន្តរាយ ខេត្ត- ស្រុក និងឃុំ	- ថវិកា 3,000 $		✓		ធ្នូ- មេសា

ខេត្តព្រៃវែង, ថ្ងៃទី...២០.....ខែ...មករា...ឆ្នាំ ២០០៩

ប្រធានអង្គភាព

ឧត្តមសេនីយ៍ត្រី. ហ៊ូ_ហ៊ិន

មន្ទីរ
សង្គមកិច្ច អតីតយុទ្ធជន និង
យុវនីតិសម្បទា

ខេត្តព្រៃវែង

១០ - មន្ទីរ/អង្គភាព: សង្គមកិច្ច អតីតយុទ្ធជន និងយុវនីតិសម្បទា (អ្នកតំណាង/ជនបង្គោល: ប៉ុន ខេន ទូរស័ព្ទ: .០១២ ៩៥១ ៥៥៨)

លេខ	ផែនការសកម្មភាពលំអិត	កត្តាវាស់វែង	អ្នកអនុវត្ត និង អង្គភាពពាក់ព័ន្ធ	ធនធានតម្រូវការ និង ថវិកាចាំបាច់	អាទិភាព និង ពេលវេលាអនុវត្ត			
					ខ្ពស់	មធ្យម	ទាប	រយៈពេល/ពេល
៥. ការងារត្រៀមបង្ការគ្រោះទឹកជំនន់ (មុនទឹកជំនន់)								
៥.១ ការពង្រឹងសមត្ថភាព និងបណ្តុះបណ្តាល ដល់សមាជិកគណៈកម្មាធិការគ្រប់គ្រងគ្រោះមហន្តរាយខេត្ត-ស្រុក ឃុំ និង ភូមិ:								
៥.១.១	សហការជាមួយក្រុមការងារការពារសិទ្ធកុមាតាមស្រុកគោលដៅពីផលប៉ះពាល់	០៥វគ្គក្នុងស្រុកគោលដៅចំនួន៥ ចំនួនមនុស្ស ២៥០នាក់	គណៈកម្មាធិការគ្រប់គ្រងគ្រោះមហន្តរាយ ខេត្ត និងក្រុមការងារការពារសិទ្ធកុមាស្រ្តី	- ថវិកា	✓			មករា - មេសា
៥.១.២	រួមជាមួយគណៈកម្មការគ្រប់គ្រងគ្រោះមហន្តរាយខេត្តតាមដានការអនុវត្តរបស់គេ	ចុះសាកសួរសិក្ខាកាមដែលបានរៀនសូត្រក្នុងវគ្គ ២-៣ ដង/១ឆ្នាំ	គណៈកម្មាធិការគ្រប់គ្រងគ្រោះមហន្តរាយខេត្ត	- ថវិកា	✓			មករា - មេសា
៥.១.៣	បណ្តុះបណ្តាលអោយគេបានអនុវត្តការងារល្អក៏រិតណា និងជំនាញអ្វីបន្ថែមទៀត	សំរាប់ពង្រឹងសមត្ថភាពចំណេះដឹងបន្ថែមត្រូវបានរៀបចំ ។	គណៈកម្មាធិការគ្រប់គ្រងគ្រោះមហន្តរាយខេត្ត	- ថវិកា	✓			មករា - មេសា
៥.២ ការផ្សព្វផ្សាយ និង បង្កើនការយល់ដឹងពីផលប៉ះពាល់ និង វិធានការត្រៀមបង្ការ ឆ្លើយតប ទៅនឹងមុខសញ្ញាបង្កគ្រោះមហន្តរាយនានា ជាពិសេសទឹកជំនន់ ដល់ប្រជាជនដែលកំពុងរស់នៅក្នុងតំបន់ងាយរងគ្រោះតាមដងទន្លេមេគង្គ និង ទន្លេនានាក្នុងស្រុក :								
៥.២.១	ធ្វើការជាមួយគណៈកម្មាធិការគ្រប់គ្រងគ្រោះមហន្តរាយខេត្ត និងអង្គភាពពាក់ពន្ធ័ជាសមាជិក	ផ្សព្វផ្សាយមានឯកសារផ្ទាំងរូបភាព តាមសកម្មភាពផ្សេងៗ ។	លេខាធិការដ្ឋានគណៈកម្មាធិការគ្រប់គ្រងគ្រោះមហន្តរាយខេត្តនិងអង្គភាពពាក់ពន្ធ័		✓			មករា - ឧសភា
៥.២.២	ធ្វើការជាមួយលេខាធិការដ្ឋាននិងមន្ទីរពាក់ពន្ធ័ដែលជាសមាជិកគណៈកម្មាធិការគ្រប់គ្រងគ្រោះមហន្តរាយខេត្ត	ធ្វើការផ្សព្វផ្សាយជាមួយប្រជាជននៅតាមតំបន់គោលដៅ ។	គណៈកម្មាធិការគ្រប់គ្រងគ្រោះមហន្តរាយខេត្តនិងអង្គភាពពាក់ពន្ធ័	ថវិកា សំភារៈ ឯកសារ មធ្យោបាយធ្វើដំណើរ		✓		មករា - ឧសភា
៥.២.៣	ចូលរួមកែលំអជាមួយក្រុមបច្ចេកទេសថ្នាក់ខេត្តអោយបានល្អក្នុងករណី ។	ត្រូវកែលំអឯកសារផ្សព្វផ្សាយទាំងអស់ទៅតាមយោបល់ ។	គណៈកម្មាធិការគ្រប់គ្រងគ្រោះ មហន្តរាយខេត្ត	ធនធានមនុស្ស ថវិកា ឯកសារ		✓		មករា - ឧសភា
៥.២.៤	ចូលរួមជាមួយក្រុមសិល្បះថ្នាក់ខេត្ត រៀបចំតែងរឿងខ្លីៗពីផលប៉ះពាល់ទឹកជំនន់	រឿងល្ខោននិងសិល្បះខ្លីៗត្រូវបានតែងឡើង ។	គណៈកម្មាធិការគ្រប់គ្រងគ្រោះមហន្តរាយខេត្តនិងអង្គភាពពាក់ពន្ធ័		✓			មករា - ឧសភា

៥.៣ ប្រពន្ធ័ផ្តល់ពត៌មានជាមុនពីគ្រោះទឹកជំនន់ និង ឧបករណ៏វាស់ស្ទង់កំពស់ទឹកជំនន់ដែលបានរៀបចំនៅតាមភូមិ-ឃុំ ជាគោលដៅ :								
៥.៣.១	ចូលរួមជាមួយក្រុមបច្ចេកទេសដើម្បីរៀបចំព័ត៌មានផ្សេងៗផ្សព្វផ្សាយដល់ស្រុកគោលដៅ	ព័ត៌មានផ្សេងៗពាក់ពន្ធ័ទឹកជំនន់ត្រូវបានផ្សព្វផ្សាយដល់ស្រុកគោលដៅ	- មន្ទីរធនធានទឹក - គ.ខ.គ.ម (PCDM)	ធនធានមនុស្ស ថវិកា ឯកសារ មធ្យោបាធ្វើដំណើរ	✓			មករា-មីនា
៥.៣.២	បន្តការផ្សព្វផ្សាយនិងបង្រៀនដល់ក្រុមគោលដៅតាមស្រុក	បង្រៀននិងផ្សព្វផ្សាយ	គណៈកម្មាធិការគ្រប់គ្រងគ្រោះមហន្តរាយខេត្តនិង អង្គការ អង្គភាពពាក់ពន្ធ័	ធនធានមនុស្ស ថវិកា ឯកសារ		✓		ឧសភា-មិថុនា
៥.៣.៣	បន្តធ្វើការផ្សព្វផ្សាយនិងជំរុញអោយក្រុមគោលដៅរក្សាព័ត៌មានអោយបានត្រឹត្រូវ	ប្រជុំផ្សព្វផ្សាយដល់ស្រុកគោលដៅជាបន្តបន្ទាប់	គណៈកម្មាធិការគ្រប់គ្រងគ្រោះ មហន្តរាយខេត្តនិងមន្ទីរ អង្គការ អង្គភាពពាក់ពន្ធ័	ធនធានមនុស្ស ថវិកា ឯកសារ មេក្រូ ផ្ទាំងរូបភាព		✓		ធ្វើវេៀងរាល់ខែ (១ខែម្តង)
៥.៥ យុទ្ធសាស្រ្ត សង្គ្រោះ ជំលៀស និង ស្រាវជ្រាវរុករកជនរងគ្រោះ ត្រូវបានរៀបចំ និង កំណត់ :								
៥.៥.១	សហការជាមួយគណៈកម្មាធិការគ្រប់គ្រងគ្រោះមហន្តរាយខេត្ត ស្រុកដើម្បីធ្វើផែនទីសង្គ្រោះ ទីសុវត្ថិភាព	ផែនទីងាយរងគ្រោះនិងទីតាំងងាយរងគ្រោះនៅតាមស្រុកគោលដៅ	គណៈកម្មាធិការគ្រប់គ្រងគ្រោះមហន្តរាយខេត្ត ស្រុក ក្រុមសង្គ្រោះ ស្រកុគ្រប់គ្រងព័ត៌មាន	ធនធានមនុស្ស ថវិកា ឯកសារ មធ្យោបាយធ្វើដំណើរ		✓		មករា-ឧសភា
៥.៦ ការរៀបចំ និង គ្រប់គ្រងទីទួលសុវត្ថិភាព មុនពេលមានគ្រោះទឹកជំនន់ :								
៥.៦.១	សហការរៀបចំផែនទីនិងផែនទីតំបន់ទឹកលិច និងទីតាំងសុវត្ថិភាពរបស់ស្រុកគោលដៅ	ផែនទីស្រុកប្រឈមមុខនិងគ្រោះទឹកជំនន់ទូទាំងស្រុក	គណៈកម្មាធិការគ្រប់គ្រងគ្រោះមហន្តរាយខេត្ត ស្រុក ក្រុមសង្គ្រោះ ស្រកុគ្រប់គ្រងព័ត៌មាន	ធនធានមនុស្ស ថវិកា ឯកសារ មធ្យោបាយធ្វើដំណើរ		✓		មករា-ឧសភា
៥.៧ ការរៀបចំ និង គ្រប់គ្រងប្រពន្ធ័ផ្តល់ពិតមាន :								
៥.៧.២	សហការរៀបចំគោលការណ៏ណែនាំក្រុមគ្រប់គ្រងព័ត៌មានអនុវត្តតាមតួនាទីភារៈកិច្ច	គោលការណ៏ពីការទទួលបញ្ជូនព័ត៌មានត្រូវបានរៀបចំ	លេខាធិការដ្ឋានអចិន្ត្រៃយ៍ខេត្ត ស្រុក អង្គការពាក់ពន្ធ័	ធនធានមនុស្ស ថវិកា ឯកសារ		✓		មេសា-មិថុនា
៦. ប្រតិបត្តិការឆ្លើយតប និង សង្រ្គោះបន្ទាន់ (ក្នុងពេលទឹកជំនន់)								
៦.១ ត្រួតពិនិត្យមុខសញ្ញាបង្កគ្រោះមហន្តរាយ និងគ្រោះថ្នាក់ដែលអាចកើតឡើង (ត្រួតពិនិត្យមើលស្ថានភាព):								
៦.១.១	ធ្វើការជាមួយក្រុមគ្រប់គ្រងព័ត៌មានតាមដានមើលស្ថានភាពរងគ្រោះជាក់ស្តែង	ព័ត៌មានពីផលប៉ះពាល់ ត្រូវបានទទួលពីខេត្ត ស្រុក ច្បាស់លាស់	លេខាធិការអចិន្ត្រៃយ៍ខេត្ត ស្រុក	ទូរស័ព្ទ ព័ត៌មាន ថវិកា មធ្យោបាយដំណើរ	✓			កក្កដា-វិច្ឆិកា
៦.៣ យុទ្ធសាស្រ្ត សង្គ្រោះ ជំលៀស និង ស្រាវជ្រាវរកជនរងគ្រោះនៅរដូវទឹកជំនន់ (កក្កដា ដល់ វិច្ឆិកា) :								

៦.៣.១	រួមប្រជុំជាប្រចាំជាមួយសមាជិកសង្គ្រោះ ថ្នាក់ខេត្ត ដើម្បីសហការជាមួយ និងជួយសង្គ្រោះ	ត្រៀមចេញអន្តរាគមន៏សង្គ្រោះជាមួយ ខេត្ត ស្រុកគោលដៅ	លេខាធិការដ្ឋានអចិន្ត្រៃយ៍ខេត្តស្រុក គោលដៅ	ទូរស័ព្ទ ថវិកា ធនធានមនុស្ស	✓			កក្កដា- វិច្ឆិកា
៦.៤ ការគ្រប់គ្រងប្រជាពលរដ្ឋដែលបានជម្លៀស មកស្នាក់នៅលើទីទួលសុវត្ថិភាពនៅរដូវទឹកជំនន់ :								
៦.៤.១	សហការពិនិត្យ បែងចែកទីកន្លែងស្នាក់នៅលើទីទួលសុវត្ថិភាពសំរាប់មនុស្ស /សត្វ	ជំរកស្នាក់នៅទីកន្លែងត្រូវបានរៀបចំ និង គ្រប់គ្រង	លេខាធិការអចិន្ត្រៃយ៍ខេត្ត ស្រុក ក្រុមប្រតិបត្តិការស្រាវជ្រាវរុករកសង្គ្រោះ	ទូរស័ព្ទ ថវិកា ធនធានមនុស្ស	✓			កក្កដា- វិច្ឆិកា

ខេត្តព្រៃវែង, ថ្ងៃទី ០៧ ខែ ធ្នូ ឆ្នាំ ២០០៩

ប្រធានមន្ទីរសង្គមកិច្ចខេត្ត

សោម_សារិន

មន្ទីរ សុខាភិបាល

ខេត្តព្រៃវែង

១១ _ មន្ទីរ/អង្គភាព: សុខាភិបាលខេត្ត (អ្នកតំណាង/ជនបង្គោល: វេជ្ជ: នូ សុផល ទូរស័ព្ទ: ០១២ ៧៧៤ ០៦២)

លេខ	ផែនការសកម្មភាពលំអិត	កត្តាវាស់វែង	អ្នកអនុវត្ត និង អង្គភាពពាក់ព័ន្ធ	ធនធានតម្រូវការ និង ថវិកាចាំបាច់ស្មាន	អាទិភាព និង ពេលវេលាអនុវត្ត			
					ខ្ពស់	មធ្យម	ទាប	រយៈពេល/ពេល
៥. ការងារត្រៀមបង្ការគ្រោះទឹកជំនន់ (មុនទឹកជំនន់)								
៥.១ ការពង្រឹងសមត្ថភាព និងបណ្តុះបណ្តាល ដល់សមាជិកគណៈកម្មាធិការគ្រប់គ្រងគ្រោះមហន្តរាយខេត្ត-ស្រុក ឃុំ និង ភូមិ:								
៥.១.១	ពង្រឹសមត្ថភាពនិងបណ្តុះបណ្តាលដល់សមាជិកគ្រប់គ្រងគ្រោះមហន្តរាយ PHD OD HC -វគ្គបំប៉នសមត្ថភាពព្យាបាលបស់ចឹក និងសង្គ្រោះលង់ទឹក ។	មន្ត្រីជំនាញ PHD.OD និង HC ត្រូវបានបណ្តុះបណ្តាលពង្រឹងសមត្ថភាព		៨៨៦ $	✓			មករា-មីនា
៥.២ ការផ្សព្វផ្សាយ និង បង្កើនការយល់ដឹងពីផលប៉ះពាល់ និង វិធានការត្រៀមបង្ការ ឆ្លើយតប ទៅនឹងមុខសញ្ញាបង្កគ្រោះមហន្តរាយនានា ជាពិសេសទឹកជំនន់ ដល់ប្រជាជនដែលកំពុងរស់នៅក្នុងតំបន់ងាយរងគ្រោះតាមដងទន្លេមេគង្គ និង ទន្លេនានាក្នុងស្រុក :								
៥.២.១	បង្កើនការយល់ដឹងតំបន់ទីរងគ្រោះ និងមុខសញ្ញាបង្ករគ្រោះមហន្តរាយបញ្ហាអនាម័យទឹកស្អាត និងជំងឺផ្សេងៗ -ផលិតផ្ទាំងរូបភាព ដើម្បីផ្សព្វផ្សាយ	តំបន់រងគ្រោះត្រូវបានផ្សព្វផ្សាយយល់ដឹងពីសុខភាពសាធារណៈ	PHD	$២៨០	✓			មករា-ឧសភា
៥.៤ ការស្តុក និងការគ្រប់គ្រងឃ្លាំងស្តុកសំភារៈ និង ជំនួយសង្គ្រោះ								
៥.៤.១	សុំឃីត សំរាប់ត្រៀមទឹកជំនន់	ឃីតទឹកជំនន់មានស្តុកទុកនៅឃ្លាំង	MOH		✓			មករា-ឧសភា
៥.៤.២	ត្រៀមប្រេងឥន្ទនៈ អូប៊័រ កាណូត	កាណូត អូប៊័រ ប្រេងឥន្ទនៈត្រូវបាន	PHD		✓			មករា-ឧសភា
៥.៤.៣	សុំអាវពោង សំពត់ភ្លៀង	ត្រៀមទុក	MOH		✓			មករា-ឧសភា
៥.៧ ការរៀបចំ និង គ្រប់គ្រងប្រពន្ធ័ផ្តល់ពិតមាន :								
៦. ប្រតិបត្តិការឆ្លើយតប និង សង្គ្រោះបន្ទាន់ (ក្នុងពេលទឹកជំនន់)								

៦.១ ត្រួតពិនិត្យមុខសញ្ញាបង្កគ្រោះមហន្តរាយ និងគ្រោះថ្នាក់ដែលអាចកើតឡើង (ត្រួតពិនិត្យមើលស្ថានភាព):								
៦.១.១	ចុះត្រួតពិនិត្យ លើទីតាំងដែលមានបញ្ហា	តំបន់រងគ្រោះបានចុះត្រួតពិនិត្យ	PHD	$១០០	✓			កក្កដា-វិច្ឆិកា
៦.១.២	បញ្ជូនកំលាំងទៅទីទួលសុវត្ថិភាព	កំលាំងបានដល់ទីទួលសុវត្ថិភាព	PHD	$១០០	✓			កក្កដា-វិច្ឆិកា
៦.១.៣	វាយតំលៃប្រភេទជំងឺដែលប៉ះពាល់	ប្រភេទជំងឺដែលប៉ះពាល់ត្រូវបានវាយតំលៃ	PHD	$១០០	✓			កក្កដា-វិច្ឆិកា
៦.១.៤	អន្តរាគមពេលមានជំងឺរាតត្បាត	ជំងឺរាតត្បាតត្រូវបានធ្វើអន្តរាគមន	PHD	$១០០	✓			កក្កដា-វិច្ឆិកា
៦.១.៥	ធ្វើរបាយការណ៏ជូន MOH		PHD	$១០០	✓			កក្កដា-វិច្ឆិកា
៦.៣ យុទ្ធសាស្រ្ត សង្គ្រោះ ជំលៀស និង ស្រាវជ្រាវរកជនរងគ្រោះនៅរដូវទឹកជំនន់ (កក្កដា ដល់ វិច្ឆិកា) :								
៦.៣.១	ចូលរួមសហការជាមួយ PCDM	វិធានការ យុទ្ធសាស្ត្រសង្គ្រោះ និងជំលៀស ត្រូវបានប្រើប្រាស់	PCDM et PHD		✓			សីហា- វិច្ឆិកា
៦.៤ ការគ្រប់គ្រងប្រជាពលរដ្ឋដែលបានជន្លៀស មកស្នាក់នៅលើទីទួលសុវត្ថិភាពនៅរដូវទឹកជំនន់ :								
៦.៤.១	មានពេទ្យប្រចាំការត្រួតពិនិត្យ២ដងក្នុង១ខែ	ប្រជាពលរដ្ឋជំលៀសត្រូវបានគ្រប់គ្រងផ្នែកសុខភាពដោយពេទ្យប្រចាំការ	PHD OD HC	$១០០	✓			សីហា- វិច្ឆិកា
៦.៥ កម្មវិធី ផ្នែកសេវាសុខភាព អនាម័យ និង ទឹកស្អាត :								
៦.៥.១	ធ្វើការអប់រំផ្សព្វផ្សាយអំពីសុខភាព អនាម័យ និងការប្រើប្រាស់ទឹកស្អាត	ប្រជាពលរដ្ឋជំលៀសត្រូវបានការអប់រំណែនាំ	PHD OD HC	$១០០	✓			សីហា- វិច្ឆិកា
៦.៦ ការវាយតំលៃ និង ការប៉ាន់ប្រមាណពីផលប៉ះពាល់ និង សេចក្តីត្រូវការរបស់ជនរងគ្រោះ								
៦.៦.១	ដោយទឹកជំនន់ ចំនួនជំងឺដែលមានការប៉ះពាល់ដោយគ្រោះមហន្តរាយ	តួរលេខផលប៉ះពាល់ដោយទឹកជំនន់ត្រូវបានក្តាប់បានច្បាស់	PHD OD HC	$១០០	✓			សីហា- វិច្ឆិកា
៦.៦.២	វិធានការដោះស្រាយចំពោះស្រ្តីមានផ្ទៃពោះឆ្លងទន្លេ ឬជំងឺអសន្ទ	ចំនួនស្រ្តីមានផ្ទៃពោះឆ្លងទន្លេ ឬជំងឺអាសន្ទ ត្រូវបានដោះស្រាយ	PHD OD HC	$១០០	✓			សីហា- វិច្ឆិកា
៦.៧ ប្រតិបត្តិការឆ្លើយតបជំនួយសង្គ្រោះបន្ទាន់ :								
៦.៧.១	ចូលរួមធ្វើការផ្តល់ជំនួយសង្គ្រោះបន្ទាន់	ប្រជាពលរដ្ឋរងគ្រោះ បានទទួលជំនួយ	PHD OD HC	$១០០	✓			សីហា- វិច្ឆិកា
៧. ការស្តារ និង ជួសជុលឡើងវិញ (ក្រោយទឹកជំនន់)								

៧.១ ការវាយតំលៃ និង ការប៉ាន់ប្រមាណការខូចខាត និងសេចក្តីត្រូវការ ដើម្បីធ្វើការស្តារ និង ជួសជុលឡើងវិញ :								
៧..១.១	ចុះពិនិត្យវាយតំលៃលើផ្នែកសុខភាពអំពីផលប៉ះពាល់		PHD OD HC	$១០០	✓			តុលា-វិច្ឆិកា
៧.១.២	ចុះពិនិត្យវាយតំលៃអគារ បរិក្ខាពេទ្យខូចខាតប៉ះពាល់ ដោយទឹកជំនន់	អគារនិងបរិក្ខាពេទ្យត្រូវបានត្រួតពិនិត្យ	PHD OD HC	$១០០	✓			តុលា-វិច្ឆិកា
៧.២ ការរៀបចំផែនការ និង យុទ្ធសាស្ត្រស្តារ, ជួសជុលឡើងវិញ ផ្អែកលើលទ្ធផលវាយតំលៃក្នុងចំណុច (៧.១):								
៧..២.១	រៀបចំផែនការតាមជាក់ស្តែង	ផែនការត្រូវបានរៀបចំ	PHD OD HC		✓			តុលា-វិច្ឆិកា

ខេត្តព្រៃវែង ថ្ងៃទី...០៥...ខែ...វិច្ឆិកា........ឆ្នាំ ២០០៥

ប្រធានអង្គភាព

វេជ្ជ. ពេជ្រ ហ៊ិន

មន្ទីរ

សាធារណការ និង ដឹកជញ្ជូន

លេខ	ផែនការសកម្មភាពលំអិត	កត្តាវាស់វែង	អ្នកអនុវត្ត និង អង្គភាពពាក់ព័ន្ធ	ធនធានតម្រូវការ និង ថវិកាចាំបាច់ស្មាន	អាទិភាព និង ពេលវេលាអនុវត្ត			
					ខ្ពស់	មធ្យម	ទាប	រយៈពេល/ពេល
៥. ការងារត្រៀមបង្ការគ្រោះទឹកជំនន់ (មុនទឹកជំនន់)								
៥.១ ការពង្រឹងសមត្ថភាព និងបណ្តុះបណ្តាល ដល់សមាជិកគណៈកម្មាធិការគ្រប់គ្រងគ្រោះមហន្តរាយខេត្ត-ស្រុក ឃុំ និង ភូមិ:								
៥.១.១	បណ្តុះបណ្តាលជនបង្គោលរបស់មន្ទីរណែនាំពន្យល់ពីភារកិច្ច និងអោយចូលរៀនវគ្គផ្សេងៗនៅថ្នាក់ខេត្ត	ចំនួន០៣រូប	PCDM	ថវិកា ឬ សំភារៈ		✓		មករា- ឧសភា
៥.២ ការផ្សព្វផ្សាយ និង បង្កើនការយល់ដឹងពីផលប៉ះពាល់ និង វិធានការត្រៀមបង្ការ ឆ្លើយតប ទៅនឹងមុខសញ្ញាបង្កគ្រោះមហន្តរាយនានា ជាពិសេសទឹកជំនន់ ដល់ប្រជាជនដែលកំពុងរស់នៅក្នុងតំបន់ងាយរងគ្រោះតាមដងទន្លេមេគង្គ និង ទន្លេនានាក្នុងស្រុក :								
៥.២.១	ចូលរួមផ្សព្វផ្សាយជាមួយថ្នាក់ខេត្ត ឬ ថ្នាក់ស្រុក	សង្គម និងប្រជាជនទទួលយល់ដឹង	PCDM	ឯកសារផ្សេងៗ ផ្ទាំងរូបភាព	✓			មករា- ឧសភា
៥.៤ ការស្តុក និងការគ្រប់គ្រងឃ្លាំងស្តុកសំភារៈ និង ជំនួយសង្គ្រោះ:								
៥.៤.១	ប្រមូលផ្តុំមធ្យោបាយដឹកជញ្ជូន ចូលរួមដឹកជញ្ជូន ជួយសង្គ្រោះដល់សហគមន	ប្រជាជនបានទទួលជំនួយទាន់ពេលវេលា	PCDM	ប្រេងឥន្ទនៈ និងថវិកា		✓		មករា- ឧសភា
៥.៥ យុទ្ធសាស្ត្រ សង្គ្រោះ ជំលៀស និង ស្រាវជ្រាវរុករកជនរងគ្រោះ ត្រូវបានរៀបចំ និង កំណត់ :								
៥.៥.១	ត្រៀមមធ្យោបាយដឹកជញ្ជូន ជំលៀស-សង្គ្រោះ	ប្រជាពលរដ្ឋ បានជំលៀសទាន់ពេលវេលា	PCDM	ប្រេងឥន្ទនៈ និងថវិកា	✓			មករា- ឧសភា
៥.៦ ការរៀបចំ និង គ្រប់គ្រងទីទួលសុវត្ថិភាព មុនពេលមានគ្រោះទឹកជំនន់ :								
៥.៦.១	ត្រៀមចាក់ដីពង្រីកនិងសំរួលទីទួលសុវត្ថិភាព សំរួលផ្លូវមក កាន់ទីទួលសុវត្ថិភាព	ប្រជាជន ឬ សហគមន	PCDM	ប្រេងឥន្ទនៈ និងថវិកា	✓			មករា- ឧសភា
៦. ប្រតិបត្តិការឆ្លើយតប និង សង្គ្រោះបន្ទាន់ (ក្នុងពេលទឹកជំនន់)								

៦.១ ត្រួតពិនិត្យមុខសញ្ញាបង្កគ្រោះមហន្តរាយ និងគ្រោះថ្នាក់ដែលអាចកើតឡើង (ត្រួតពិនិត្យមើលស្ថានភាព):								
៦.១.១	ពិនិត្យទីកន្លែងសំខាន់ៗត្រូវរងគ្រោះរៀបចំ ដី សំភារៈ ផ្សេងៗ បាវ កូនឈើ ធ្វើការទប់ទល់	ហេដ្ឋារចនាសម្ព័ន្ធ ពិសេសផ្លូវថ្នល់ត្រូវបានការពារ និងទប់ទល់	PCDM	ប្រេងឥន្ធនៈ និងថវិកា	✓			សីហា-វិច្ឆិកា
៦.៣ យុទ្ធសាស្ត្រ សង្គ្រោះ ជំលៀស និង ស្រាវជ្រាវរកជនរងគ្រោះនៅរដូវទឹកជំនន់ (កក្កដា ដល់ វិច្ឆិកា) :								
៦.៣.១	ប្រើប្រាស់មធ្យោបាយផ្លូវទឹក ដឹកជញ្ជូន ជំលៀសប្រជាពលរដ្ឋ ទៅកាន់ទីទទួលសុវត្ថិភាព	ប្រជាជន ទទួលបានការជួយ ដឹកជញ្ជូន	PCDM	ប្រេងឥន្ធនៈ និងថវិកា	✓			សីហា-វិច្ឆិកា
៦.៦ ការវាយតំលៃ និង ការប៉ាន់ប្រមាណពីផលប៉ះពាល់ និង សេចក្តីត្រូវការរបស់ជនរងគ្រោះ								
៦.៦.១	បញ្ជូនមន្ត្រីជំនាញនិងជនបង្គោលចុះពិនិត្យពីផលប៉ះពាល់ លើហេដ្ឋារចនាសម្ព័ន្ធ នានា	មន្ត្រីពី ១០ ទៅ ១៥រូប	PCDM	ថវិកា		✓		សីហា-វិច្ឆិកា
៦.៧ ប្រតិបត្តិការឆ្លើយតបជំនួយសង្គ្រោះបន្ទាន់ :								
៦.៧.១	ចូលរួមដឹកជញ្ជូនជំនួយសង្គ្រោះ	ប្រជាជន ឬសហគមន	PCDM	ប្រេងឥន្ធនៈ និងថវិកា		✓		សីហា-វិច្ឆិកា
៧. ការស្តារ និង ជួសជុលឡើងវិញ (ក្រោយទឹកជំនន់)								
៧.១ ការវាយតំលៃ និង ការប៉ាន់ប្រមាណការខូចខាត និងសេចក្តីត្រូវការ ដើម្បីធ្វើការស្តារ និង ជួសជុលឡើងវិញ :								
៧..១.១	បញ្ជូនមន្ត្រីជំនាញ ឬជនបង្គោលចុះស្រាវជ្រាវ និងប៉ាន់ស្មានសំភារៈខូចខាត រៀបចំគំរោងស្តារឡើងវិញ ។	ហេដ្ឋារចនាសម្ពន្ធ័ត្រូវបានស្តារឡើងវិញ	PCDM	ថវិកា		✓		តុលា-ធ្នូ
៧.២ ការរៀបចំផែនការ និង យុទ្ធសាស្ត្រស្តារ, ជួសជុលឡើងវិញ ផ្អែកលើលទ្ធផលវាយតំលៃក្នុងចំណុច (៧.១):								
៧..២.១	ចុះសិក្សានិងធ្វើផែនការ ស្តារឡើងវិញ	ហេដ្ឋារចនាសម្ពន្ធ័ត្រូវបានស្តារឡើងវិញ	PCDM	ថវិកា	✓			តុលា-ធ្នូ
៧.៣ ការអនុវត្តន៏គំរោងផែនការ និង យុទ្ធសាស្ត្រស្តារ-ជួសជុលឡើងវិញ ក្រោយទឹកជំនន់ :								
៧.៣.១	ចាប់អនុវត្តន៏ធ្វើការជួសជុលរាល់គំរោងដែលស្នើសុំថវិកាបាន	ប្រជាជន ឬ សហគម	PCDM	ការចំណាយ +ថវិកា	✓			មករា-ឧសភា

ខេត្តព្រៃវែង, ថ្ងៃទី ១០ ខែ វិច្ឆិកា ឆ្នាំ ២០០៩

ប្រធានអង្គភាព

នួន_ចំរ៉ុង

សាខា

កាកបាទក្រហមខេត្ត

១៣ – មន្ទីរ/អង្គភាព: សាខាកាកបាទក្រហមខេត្តព្រៃវែង (អ្នកតំណាង/ជនបង្គោល:. ឡូន ឈុំ ទូរស័ព្ទ: ០១២ ៧៧៣ ៨៥៧)

លេខ	ផែនការសកម្មភាពលំអិត	កត្តាវាស់វែង	អ្នកអនុវត្ត និង អង្គភាពពាក់ព័ន្ធ	ធនធានតម្រូវការ និង ថវិកាប៉ាន់ស្មាន	អាទិភាព និង ពេលវេលាអនុវត្ត			
					ខ្ពស់	មធ្យម	ទាប	រយៈពេល/ពេល
៥. ការរៀបចំត្រៀមបង្ការគ្រោះទឹកជំនន់ (មុនទឹកជំនន់)								
៥.១ ការពង្រឹងសមត្ថភាព និងបណ្តុះបណ្តាល ដល់សមាជិកគណៈកម្មាធិការគ្រប់គ្រងគ្រោះមហន្តរាយខេត្ត-ស្រុក ឃុំ និង ភូមិៈ								
៥.១.១	រៀបចំវគ្គបណ្តុះបណ្តាល ពង្រឹងសមត្ថភាព គណៈកម្មការ គ្រប់គ្រងគ្រោះមហនរាយ	ចំនួនជាក់ស្តែងគណៈកម្មការ គ្រប់គ្រងគ្រោះមហន្តរាយ នៅតាមសហគមន៍	PCDM	ថវិកា	✓			មករា-ឧសភា
៥.២ ការផ្សព្វផ្សាយ និង បង្កើនការយល់ដឹងពីផលប៉ះពាល់ និង វិធានការត្រៀមបង្ការ ឆ្លើយតប ទៅនឹងមុខសញ្ញាបង្កគ្រោះមហន្តរាយនានា ជាពិសេសទឹកជំនន់ ដល់ប្រជាជនដែលកំពុងរស់នៅក្នុងតំបន់ងាយរងគ្រោះតាមដងទន្លេមេគង្គ និង ទន្លេនានាក្នុងស្រុក :								
៥.២.១	ផ្សព្វផ្សាយការងារត្រៀមបង្កា	ត្រៀមទុក ទូលសវត្ថិភាព	អ្នកស្ម័គ្រចិត្ត អាជ្ញាធរមូលដ្ឋាន	ថវិកា	✓			មករា-ឧសភា
៥.២.២	ផ្សព្វផ្សាយការងារសំរាប់ជំលៀស	រៀបចំកំលាំងសំរាប់ជំលៀស	អ្នកស្ម័គ្រចិត្ត អាជ្ញាធរមូលដ្ឋាន	ថវិកា	✓			មករា-ឧសភា
៥.២.៣	ផ្សព្វផ្សាយសុខភាពអនាម័យលើទីទូល	គ្រូពេទ្យផ្សព្វផ្សាយណែនាំ	គ្រប់ជំនាញជួយផ្សព្វផ្សាយ	ថវិកា	✓			កក្កដា-វិច្ឆិកា
៥.៣ ប្រពន្ធ័ផ្តល់ពតិមានជាមុនពីគ្រោះទឹកជំនន់ និង ឧបករណ៏វាស់ស្ទង់កំពស់ទឹកជំនន់ដែលបានរៀបចំនៅតាមភូមិ-ឃុំ ជាគោលដៅ :								
៥.៣.១	ផ្សព្វផ្សាយអោយប្រជាពលរដ្ឋចេះមើលបង្គោលស្ទង់ទឹក	បង្គោលក្រិតស្ទងទឹក និងក្តារផ្តល់ព័តិមាន	អ្នកចេះអក្សរក្នុងភូមិ និង សិស្សសាលា	ថវិកា	✓			មករា-កក្កដា
៥.៤ ការស្តុក និងការគ្រប់គ្រងឃ្លាំងស្តុកសំភារៈ និង ជំនួយសង្គ្រោះ:								
៥.៤.១	ខេត្តមាន កញ្ចប់សកម្មភាព (ឃីត) អប្បរិមាសំរាប់សង្គ្រោះ	មន្ទីរអាចជួយសង្គ្រោះ តាមការជាក់ស្តែងយោលតាមទំហំខូចខាត	PCDM	ថវិកា	✓			មករា- ធ្នូ
៥.៦ ការរៀបចំ និង គ្រប់គ្រងទីទូលសុវត្ថិភាព មុនពេលមានគ្រោះទឹកជំនន់ :								
៥.៦.១	សាងសងទីទូលសុវត្ថិភាព គ្រួសារ	៧ X ៩ X ១,៥	អង្គការនានា ប្រជាពលរដ្ឋ +កាកបាទក្រហម	ថវិកា និង កំលាំង		✓		មករា-ឧសភា
៥.៧ ការរៀបចំ និង គ្រប់គ្រងប្រពន្ធ័ផ្តល់ពិតមាន :								

៥.៧.១	រៀបចំប្រព័ន្ធផ្ដល់ព័ត៌មាន ពីកំពស់ទឹកជំនន	ទទួលព័ត៌មានពីក្រសួង ធនធានទឹក តាមទូរស័ព្ទ អាយកូម	ប្រធានអ្នកស្ម័គ្រចិត្ត និងអ្នកស្ម័គ្រចិត្ត	ថវិកា		✓		មករា-ឧសភា
៦. ប្រតិបត្តិការឆ្លើយតប និង សង្គ្រោះបន្ទាន់ (ក្នុងពេលទឹកជំនន់)								
៦.១ ត្រួតពិនិត្យមុខសញ្ញាបង្កគ្រោះមហន្តរាយ និងគ្រោះថ្នាក់ដែលអាចកើតឡើង (ត្រួតពិនិត្យមើលស្ថានភាព):								
៦.១.១	ចុះពិនិត្យនៅព្រឹត្តិការណ៍ ដែលកើតឡើងជាក់ស្ដែង រាយការណ៍លើងទៅថ្នាក់លើ	អាជ្ញាធរមូលដ្ឋា អ្នកស្ម័គ្រចិត្តរួម ពិនិត្យជាក់ស្ដែង	អាជ្ញាធរមូលដ្ឋា និង អ្នកស្ម័គ្រចិត្ត	ថវិកា	✓			កក្កដា-វិច្ឆិកា
៦.២ ការព្យាករណ៍ ការផ្ដល់ពត៌មានជាមុនពីគ្រោះមហន្តរាយទឹកជំនន់ និង ការផ្សព្វផ្សាយពត៌មានព្យាករណ៍, ប្រកាសអាសន្នដល់សហគមន៍ :								
៦.២.១	ផ្សព្វផ្សាយឱ្យប្រជាពលរដ្ឋស្ដាប់ វិទ្យុជាតិ កាសែត មីក្រូ របាយការណ៍ធនធានទឹក	ធនធានទឹកប្រកាស ភាពអាសន្ន	អាជ្ញាធរមូលដ្ឋា និង អ្នកស្ម័គ្រចិត្ត	ថវិកា		✓		កក្កដា-វិច្ឆិកា
៦.៣ យុទ្ធសាស្ត្រ សង្គ្រោះ ជំលៀស និង ស្រាវជ្រាវរកជនរងគ្រោះនៅរដូវទឹកជំនន់ (កក្កដា ដល់ វិច្ឆិកា) :								
៦.៣.១	ជំលៀសចាស់ជរា ជនពិការក្មេង កំព្រាដែលឥតទីពឹង	ចាស់ជរា ជនពិកា ក្មេងកំព្រា ត្រូវបាន ជំលៀសទៅកាន់ទីទួលសុវត្ថិភាព	អាជ្ញាធរមូលដ្ឋា និង អ្នកស្ម័គ្រចិត្ត	ថវិកា	✓			កក្កដា-វិច្ឆិកា
៦.៤ ការគ្រប់គ្រងប្រជាពលរដ្ឋដែលបានជម្លៀស មកស្នាក់នៅលើទីទួលសុវត្ថិភាពនៅរដូវទឹកជំនន់ :								
៦.៤.១	ចែកក្រុមគ្រប់គ្រង ដឹកជញ្ជូន ធ្វើផែនការការពារ បញ្ហាផ្សេងៗ នៅលើទទួលសុវត្ថិភាព	គណៈកម្មការគ្រប់គ្រលើទីទួលធ្វើការ រៀបចំ	- DCDM - CCDM	ថវិកា		✓		កក្កដា-វិច្ឆិកា
៦.៥ កម្មវិធី ផ្នែកសេវាសុខភាព អនាម័យ និង ទឹកស្អាត :								
៦.៥.១	ដាក់ស៊ីទែនទឹកស្អាតនៅតាមទីទួល សំរាប់ប្រជាពល រដ្ឋហូប និងប្រើប្រាស់ចាំបាច់	ប្រជាពលរដ្ឋមានទឹកស្អាតហូបគ្រប់គ្រាន់	- PCDM	ថវិកា	✓			កក្កដា- តុលា
៦.៧ ប្រតិបត្តិការឆ្លើយតបជំនួយសង្គ្រោះបន្ទាន់ :								
៦.៧.១	ផ្ដល់ជំនួយ ធ្វើការឆ្លើយតបនិងជួយសង្គ្រោះបន្ទាន់ ដល់ជនរងគ្រោះ ។	ជនរងគ្រោះទទួលបានការឆ្លើយតបទាន់ ពេលវេលា ។	- PCDM - អង្គការនានា	ថវិកា		✓		

ខេត្តព្រៃវែង, ថ្ងៃទី...០៧.....ខែ...មករា......ឆ្នាំ ២០០៩

ប្រធានអង្គភាព

មន្ទីរ
រៀបចំដែនដី នគរូបនីយកម្ម សំណង់
និង ភូមិបាល

១៤_ អង្គភាព/មន្ទីរ រៀបចំដែនដី នគរូបនីយកម្ម សំណង់ និង ភូមិបាល

(អ្នកតំណាងៈ លោក **ញ៉ែម សុខផា** ទូរស័ព្ទៈ ០១២ ៨០៦ ៥០៧)

លេខ	ផែនការសកម្មភាពលំអិត	គន្លាវាស់វែង	អ្នកអនុវត្ត និង អង្គភាពពាក់ពន្ធ័	ធនធានតម្រូវការ និង ថវិកាប៉ាន់ស្មាន	អាទិភាព និង ពេលវេលាអនុវត្ត			
					ខ្ពស់	មធ្យម	ទាប	រយៈពេល/ពេល
៥. ការរៀបចំត្រៀមបង្ការគ្រោះទឹកជំនន់ (មុនទឹកជំនន់)								
៥.១ ការពង្រឹងសមត្ថភាព និងបណ្តុះបណ្តាល ដល់សមាជិកគណៈកម្មាធិការគ្រប់គ្រងគ្រោះមហន្តរាយថ្នាក់ស្រុក-ឃុំ និង ភូមិ:								
៥.១.១	បើកវគ្គបណ្តុះបណ្តាល ស្តីពីការប្រើប្រាស់ដីធ្លី នៅតំបន់រងគ្រោះជូនដល់សមាជិក សមាជិកាគណៈកម្មាធិការគ្រប់គ្រងគ្រោះហមន្តរាយ និង លេខាធិការដ្ឋាន អចិន្ត្រៃយ៍ថ្នាក់ស្រុក/ឃុំ	សមាជិក- សមាជិកា នៃគណៈកម្មាធិការ ចំនួន ៥០ នាក់ ត្រូវបាន បណ្តុះបណ្តាល ចំនួន ០១ វគ្គ/ឆ្នាំ	- PCDM	-ឯកសារ -អ្នកជំនាញសំរបសំរួល -ថវិកា 1,000 $	✓			កុម្ភះ-ឧសភា
៥.២ ការផ្សព្វផ្សាយ និង បង្កើនការយល់ដឹងពីផលប៉ះពាល់ និង វិធានការត្រៀមបង្ការ ឆ្លើយតប ទៅនឹងមុខសញ្ញាបង្កគ្រោះមហន្តរាយនានា ជាពិសេសទឹកជំនន់ ដល់ប្រជាជនដែលកំពុងរស់នៅក្នុងតំបន់ងាយរងគ្រោះតាមដងទន្លេមេគង្គ និង ទន្លេនានាក្នុងស្រុក :								
៥.២.១	រៀបចំ និង បង្កើតឯកសារ ផ្សព្វផ្សាយនានា ដូចជា ផ្ទាំងរូបភាព កូនសៀវភៅ ប្រតិទិន វីដេអូ អប់រំតាម សកម្មភាព ផ្សេងៗ ទាក់ទង អ្នកជំនាញដើម្បីជួយ កែលំអ និង រៀបចំ ។	ចំនួនឯកសារផ្សព្វផ្សាយ រួមមាន ផ្ទាំងរូបភាព កូនសៀវភៅ ប្រតិទិន..។ល។ ត្រូវបានផលិត តាមសកម្មភាពផ្សេង ៗ។	- PCDM - មន្ទីរ/ អង្គភាពពាក់ព័ន្ធនៅថ្នាក់ខេត្ត	- ថវិកា - ឯកសារ	✓			មករា-មីនា
៥.២.២	បើកការផ្សព្វផ្សាយជូនប្រជាពលរដ្ឋយល់ដឹងពីការប្រើប្រាស់ដីធ្លី និងការសាងសង់សំណង់នៅតំបន់ងាយរងគ្រោះ	ផ្សព្វផ្សាយចំនួន ៥ លើក នៅតំបន់រងគ្រោះ ដែលមានប្រជាជនចូលរួម ១.០០០ នាក់	- PCDM	- ឯកសារ +សំភារៈ - ថវិកាចំនួន 1,500 $	✓			មករា- ឧសភា
៥.៥ យុទ្ធសាស្ត្រ សង្គ្រោះ ជំលៀស និង ស្រាវជ្រាវរុករកជនរងគ្រោះ ត្រូវបានរៀបចំ និង កំណត់ :								
៥.៥.១	សហការធ្វើការជាមួយលេខាធិការដ្ឋានខេត្ត អាជ្ញាធរមូលដ្ឋាន ដើម្បីកំនត់ ចំនួនមនុស្ស និង សត្វដែលតែងតែជំលៀសទៅកាន់ទីទួលសុវត្ថិភាពជាប្រចាំ និង កំនត់តើគេតែងតែ ជំលៀសទៅកាន់ទីកន្លែងណា។ កំនត់ផង	ចំនួនមនុស្ស និង សត្វនៅតាម ភូមិ ឃុំ ប្រឈមមុខនឹងគ្រោះទឹក ជំនន់ និងដែលតែងតែ ជំលៀស ទៅកាន់ទីទួលសុវត្ថិភាព	- PCDM	- ថវិកា		✓		មករា-ឧសភា

	តើគេតែងតែជំលៀសនៅក្នុងខែណា...?	នៅរដូវ ទឹកជំនន់ត្រូវ បានកំនត់ ។						
៥.៥.២	សហការធ្វើការជាមួយ សហការធ្វើការជាមួយលេខាធិការដ្ឋានអចិន្ត្រៃយ៍ខេត្ត អាជ្ញាធរមូលដ្ឋាន ដើម្បីធ្វើផែនទីងាយរងគ្រោះ ដោយកំនត់ចំនួន និង ទីតាំងរបស់ប្រជាជនដែល តែងតែជំលៀសជារៀងរាល់ឆ្នាំទៅកាន់ទីសុវត្ថិភាព នៅរដូវ ទឹកជំនន់ ។	ចំនួនផែនទីងាយរងគ្រោះ និងទីតាំងរបស់ប្រជាជនងាយរងគ្រោះ នៅតាមភូមិ ឃុំ ប្រឈមមុខ នឹង គ្រោះទឹកជំនន់ត្រូវបានរៀបចំគ្រប់ភូមិ និង ឃុំ។	- PCDM - អាជ្ញាធរមូលដ្ឋាន	- ធនធានមនុស្ស - ថវិកា - ឯកសារ	✓			មករា-ឧសភា
៥.៦ ការរៀបចំ និង គ្រប់គ្រងទីទួលសុវត្ថិភាព មុនពេលមានគ្រោះទឹកជំនន់ :								
៥.៦.១	សហការកំនត់ចំនួនទីតាំងនិងចំណុះទីសុវត្ថិភាពនៅតាម ភូមិ ឃុំ ដែលប្រឈមមុខនឹងមុខសញ្ញាបង្កគ្រោះ ទឹកជំនន់។	ចំនួនទីតាំងទីសុវត្ថិភាព និង ចំណុះរបស់ទួលនិមួយ ៗ ត្រូវបានកំនត់ ។	- PCDM - អាជ្ញាធរមូលដ្ឋាន	- ថវិកា - ឯកសារ		✓		មករា-ឧសភា
៥.៦.២	សហការជាមួយអាជ្ញាធរ ដើម្បីរៀបចំជំរកបណ្តោះអាសន្ន សំរាប់ប្រជាពលរដ្ឋទៅស្នាក់នៅ ពេលមានគ្រោះអាសន្ន ទឹកជំនន់ ។	ទីទួលសុវត្ថិភាពត្រូវបានរៀបចំសំរាប់ការស្នាក់នៅរបស់ប្រជាពលរដ្ឋរងគ្រោះ ។	- PCDM - អាជ្ញាធរមូលដ្ឋាន	- សំភារ: - ថវិកា 5,000 $	✓			កុម្ភ:- ឧសភា
៥.៦.៣	សហការរៀបចំផែនទីភូមិ ឃុំ និង ផែនទីតំបន់លិចទឹក ដោយ បញ្ចូលទីតាំងទីសុវត្ថិភាពទាំងអស់ទៅក្នុងផែនទី ភូមិ ឃុំ និង ស្រុក។	ផែនទីភូមិ ឃុំ ដែលប្រឈមមុខនឹងគ្រោះទឹកជំនន់ទូទាំងស្រុក ត្រូវបានរៀបចំ ។	- PCDM - អាជ្ញាធរមូលដ្ឋាន	- ថវិកា - ឯកសារ	✓			មករា-ឧសភា
៥.៦.៤	សហការរៀបចំ និង ពិនិត្យមើលស្ថានភាពជំរកស្នាក់នៅប្រព័ន្ធទឹកស្អាត និងអនាម័យ (អណ្តូង បង្គន់ និង ប្រព័ន្ធបង្ហូរ ទឹកក្រខ្វក់) ដែលមានស្រាប់នៅលើទីសុវត្ថិភាព សំរាប់ប្រើប្រាស់នៅពេលទឹកជំនន់។	ជំរកស្នាក់នៅ ប្រព័ន្ធទឹកស្អាតរួមមាន អណ្តូង បង្គន់ និងប្រព័ន្ធបង្ហូរទឹកក្រខ្វក់ត្រូវបានរៀបចំនៅមុនគ្រោះ ទឹកជំនន់។	- PCDM - អាជ្ញាធរមូលដ្ឋាន - អង្គការនានា	- ថវិកា	✓			មករា-ឧសភា
៦. ប្រតិបត្តិការឆ្លើយតប និង សង្គ្រោះបន្ទាន់ (ក្នុងពេលទឹកជំនន់)								
៦.១ ត្រួតពិនិត្យមុខសញ្ញាបង្កគ្រោះមហន្តរាយ និងគ្រោះថ្នាក់ដែលអាចកើតឡើង (ត្រួតពិនិត្យមើលស្ថានភាព):								
៦.១.១	សហការជាមួយក្រុមគ្រប់គ្រងព័តមាន ដើម្បីពិនិត្យតាមដានមុខសញ្ញាបង្កគ្រោះថ្នាក់និងអាចកើតឡើង ហើយរាយការណ៍ជូនថ្នាក់លើ ។	របាយការណ៍ និង ព័តមាន ផ្សេងៗ ត្រូវបានផ្តល់ជូនថ្នាក់លើ និងផ្សព្វផ្សាយជូន ថ្នាក់ក្រោម ។	- PCDM - អាជ្ញាធរមូលដ្ឋាន	- វិទ្យុទាក់ទង - ថវិកា		✓		កក្កដា- វិច្ឆិកា
៦.១.២	ធ្វើការទំនាក់ទំនង និង ធ្វើរបាយការណ៍ជាប្រចាំជាមួយ	របាយការណ៍ត្រូវបានផ្តល់ជូនគណ: កម្មា	- PCDM					កក្កដា-វិច្ឆិកា

	ក្រុម គ្រប់គ្រងពតិមាននៅថ្នាក់ខេត្តពីស្ថានភាពគ្រោះទឹកជំនន់ និង ផលប៉ះពាល់របស់វា ។	ធិការគ្រប់គ្រងគ្រោះមហន្តរាយ ខេត្ត និង ក្រុមគ្រប់គ្រងពតិ មានថ្នាក់ ខេត្ត ។	- អាជ្ញាធរមូលដ្ឋាន			✓		
៦.៣ យុទ្ធសាស្ត្រ សង្គ្រោះ ជំលៀស និង ស្រាវជ្រាវរកជនរងគ្រោះនៅរដូវទឹកជំនន់ (កក្កដា ដល់ វិច្ឆិកា) :								
៦.៣.១	សហការជាមួយអាជ្ញាធរភូមិ ឃុំ ដើម្បីប្រមូល និង ត្រៀម មធ្យោបាយសង្គ្រោះ និង ជំលៀស ដូចជា ទូក កាណូត និងមធ្យោបាយផ្សេង ៗ ទៀត ។	មធ្យោបាយជំលៀស និង សង្គ្រោះ ត្រូវបានត្រៀមទុករួចជាស្រេចនៅគ្រប់ថ្នាក់ ។	- PCDM - អាជ្ញាធរមូលដ្ឋាន	- វិទ្យុទាក់ទង / ទូរស័ព្ទ - ថវិកា - ទូក កាណូត អូប៉័រ ម៉ូតូ - ធនធានមនុស្ស	✓			កក្កដា-វិច្ឆិកា
៦.៣.២	ចូលរួមប្រជុំជាប្រចាំនៅក្នុងចំណោមសមាជិកក្រុម សង្គ្រោះនៅថ្នាក់ខេត្ត ស្រុក ដើម្បីត្រៀមសហការ ជាមួយ អាជ្ញាធរ ភូមិ ឃុំ សំរាប់អន្តរាគមន៍ ជួយ សង្គ្រោះ ប្រជាជនដែលប្រឈមមុខនឹងគ្រោះថ្នាក់ ។	កំលាំងក្រុមស្រាវជ្រាវ និង រុករក សង្គ្រោះត្រូវបានប្រមូលផ្តុំ និង ត្រៀម ចេញអន្តរាគមន៍តាមការស្នើរសុំពី អាជ្ញាធរ ភូមិ ឃុំ ។	- PCDM - អាជ្ញាធរមូលដ្ឋាន	- ថវិកា		✓		កក្កដា-វិច្ឆិកា
៦.៣.៣	សហការជាមួយអាជ្ញាធរស្រុក- ឃុំ ជួយជំលៀស ប្រជាជនរងគ្រោះ ទៅកាន់ទីទួលសុវត្ថិភាព	ប្រជាជនរងគ្រោះទទួលបានការ ដឹកជញ្ជូន និងជំលៀសទៅស្នាក់ នៅលើទីទួលសុវត្ថិភាព	- PCDM - អាជ្ញាធរមូលដ្ឋាន	- ថវិកា		✓		កក្កដា-វិច្ឆិកា
៦.៤ ការគ្រប់គ្រងប្រជាពលរដ្ឋដែលបានជន្លៀស មកស្នាក់នៅលើទីទួលសុវត្ថិភាពនៅរដូវទឹកជំនន់ :								
៦.៤.១	**ជំរកបណ្តោះអាសន្ន :** ធ្វើការទំនាក់ទំនង និងសហការ ជាមួយស្ថាប័ន / អង្គភាព (ឧ. ទាហាន ប៉ូលីស) និង អង្គការពាក់ ព័ន្ធនានា ដើម្បីជួយធ្វើជំរកបណ្តោះអាសន្ន (ឧ.ផ្ទះចល័ត ក្រណាត់ កៅស៊ូតង់ និង ឧបករណ៍ ផ្សេងៗទៀត) នៅលើទីសុវត្ថិភាព សំរាប់ប្រជាជន ជំលៀសមកស្នាក់នៅបណ្តោះអាសន្ន ។	ជំរកបណ្តោះអាសន្នត្រូវបានរៀប ចំនៅលើទីសុវត្ថិភាព សំរាប់ទទួល ប្រជាជនដែលជំលៀសមកស្នាក់ នៅបណ្តោះអាសន្ន ។	- PCDM - អាជ្ញាធរមូលដ្ឋាន	-ថវិកា		✓		កក្កដា-វិច្ឆិកា
៦.៤.២	សហការពិនិត្យ និងបែងចែកទីកន្លែងស្នាក់នៅលើទី សុវត្ថិភាព សំរាប់មនុស្ស និងសត្វ អោយបានសមស្រប ។	ជំរកស្នាក់នៅ និង ទីកន្លែង ស្នាក់នៅ ត្រូវបានរៀបចំ និង គ្រប់គ្រង ។	- PCDM - អាជ្ញាធរមូលដ្ឋាន	- ថវិកា		✓		កក្កដា-វិច្ឆិកា
៦.៦ ការវាយតំលៃ និង ការប៉ាន់ប្រមាណពីផលប៉ះពាល់ និង សេចក្តីត្រូវការរបស់ជនរងគ្រោះ								

៦.៦.១	ចូលរួមសហការ វាយតំលៃ និង ប៉ាន់ប្រមាណការខូចខាត និង សេចក្តីត្រូវការ ថ្នាក់ស្រុក ដោយសហការជាមួយ អាជ្ញាធរភូមិ ឃុំ ដើម្បីធ្វើការ វាយតំលៃ និង ប៉ាន់ប្រមាណ ផលប៉ះពាល់ និង សេចក្តីត្រូវការ របស់ជនរងគ្រោះ ។	ចំនួននៃការប៉ាន់ប្រមាណ និង វាយតំលៃផលប៉ះពាល់ និងសេចក្តីត្រូវការ ត្រូវបានធ្វើនៅតាមភូមិឃុំលិចទឹក ។	- PCDM - អាជ្ញាធរមូលដ្ឋាន	- ទំរង់សំរង់ពត៌មាន - ថវិកា	✓			កក្កដា-វិច្ឆិកា
៦.៦.២	ចងក្រងជាទិន្នន័យ និង របាយការណ៍ពីផលប៉ះពាល់ និង សេចក្តី ត្រូវការសរុបផ្ញើរជូនគណៈកម្មាធិការគ្រប់គ្រងគ្រោះមហន្តរាយ ខេត្ត និង អង្គការពាក់ព័ន្ធ ។	របាយការណ៍ និង ទិន្នន័យនៃការប៉ះពាល់និងសេចក្តីត្រូវការរបស់ជនរងគ្រោះត្រូវបានចងក្រងទុក និង ផ្ញើជូនគណៈកម្មាធិការគ្រប់គ្រងគ្រោះមហន្តរាយខេត្ត និងអង្គការ ពាក់ព័ន្ធ ។	- PCDM - អាជ្ញាធរមូលដ្ឋាន - អង្គការនានា	- លទ្ធផលនៃការ ចុះស្រង់ពតិមាន - ថវិកា		✓		កក្កដា-វិច្ឆិកា
៦.៧ ប្រតិបត្តិការឆ្លើយតបជំនួយសង្គ្រោះបន្ទាន់ :								
៦.៧.១	សហការជាមួយ គណៈកម្មាធិការគ្រប់គ្រងគ្រោះមហន្តរាយស្រុក ខេត្ត អង្គភាពផ្សេងៗ ដើម្បីចែកជំនួយសង្គ្រោះ បន្ទាន់ដល់ជនរង គ្រោះជាក់ស្តែង ។	ចំនួនជំនួយសង្គ្រោះត្រូវបានបែង ចែកដល់ជនរងគ្រោះ ។	- PCDM - អាជ្ញាធរមូលដ្ឋាន - អង្គការនានា	- បញ្ជីអ្នកទទួល ជំនួយសង្គ្រោះ - ជំនួយសង្គ្រោះ - ថវិកា	✓			កក្កដា-វិច្ឆិកា
៧. ការស្តារ និង ជួសជុលឡើងវិញ (ក្រោយទឹកជំនន់)								
៧.១ ការវាយតំលៃ និង ការប៉ាន់ប្រមាណការខូចខាត និងសេចក្តីត្រូវការ ដើម្បីធ្វើការស្តារ និងជួសជុលឡើងវិញ :								
៧.១.១	សហការជាមួយក្រុមគ្រប់គ្រងពតិមានថ្នាក់ស្រុក ខេត្ត និង រួមសហការជាមួយអាជ្ញាធរ ភូមិ ឃុំ ចុះវាយតំលៃ និង ប៉ាន់ប្រមាណផលប៉ះពាល់ និង សេចក្តីត្រូវការនៅតាមតំបន់ដែលរងគ្រោះ ។	ពតិមានពីផលប៉ះពាល់ និង សេចក្តីត្រូវការ សរុបត្រូវបានប្រមូលសំរាប់ធ្វើរបាយការណ៍ សរុប ។	- PCDM - អាជ្ញាធរមូលដ្ឋាន - អង្គការនានា	- របាយការណ៍ផ្សេងៗ ដូចជា របាយការណ៍ ផលប៉ះពាល់ តាំងពីដំបូង របាយការណ៍ពី ការិ ល័យ និង អង្គភាព ជំនាញ - ថវិកា	✓			វិច្ឆិកា-កុម្ភៈ
៧.១.២	សហការរៀបចំរបាយការណ៍សរុបស្តីពីផលប៉ះពាល់ និង សេចក្តីត្រូវ ការសំរាប់ស្តារនិងជុលជុលឡើងវិញ ។	របាយការណ៍សរុបពីផលប៉ះពាល់ និង សេចក្តីត្រូវការត្រូវបានរៀបចំសំរាប់ធ្វើផែនការ ស្តារ និង ជួសជុល ឡើងវិញ ។	- PCDM - អាជ្ញាធរមូលដ្ឋាន - អង្គការនានា	- របាយការណ៍នៃ ការចុះវាយតំលៃ របាយការណ៍ផ្សេងៗ ដូចជា របាយការណ៍ផលប៉ះពាល់ តាំងពីដំបូងរបាយការណ៍ របស់មន្ទីរ និង អង្គភាព		✓		វិច្ឆិកា-កុម្ភៈ

៧.២ ការរៀបចំផែនការ និង យុទ្ធសាស្ត្រស្តារ, ជួសជុលឡើងវិញ ផ្អែកលើលទ្ធផលវាយតំលៃក្នុងចំណុច (៧.១):								
៧.២.១	ចូលរួមផ្សព្វផ្សាយផែនការ និង យុទ្ធសាស្ត្រដែលបានរៀបចំរួចដល់ គណៈកម្មាធិការគ្រប់គ្រងគ្រោះមហន្តរាយខេត្ត មន្ទីរ អង្គភាព គណៈកម្មាធិការជាតិគ្រប់គ្រងគ្រោះមហន្តរាយ និង អង្គការនានា ដើម្បីបានទទួលការចូលរួម និង ការគាំទ្រ សំរាប់អនុវត្តវិធានការ និងយុទ្ធសាស្ត្រ ស្តារឡើងវិញ ។	ផែនការ និង យុទ្ធសាស្ត្រសំរាប់ ស្តារ និងជួសជុលឡើងវិញក្រោយពេលគ្រោះទឹកជំនន់ត្រូវបានផ្សព្វផ្សាយជាបន្តបន្ទាប់ដល់គណៈកម្មាធិការជាតិគ្រប់គ្រងគ្រោះមហន្តរាយ រដ្ឋាភិបាល និង អង្គការអភិវឌ្ឍន៍នានា។	- PCDM - អង្គការនានា	- ឯកសារផែនការ និង យុទ្ធសាស្ត្រ - គំរោងស្នើសុំ	✓			ធ្នូ-មីនា
៧.៣ ការអនុវត្តន៏គំរោងផែនការ និង យុទ្ធសាស្ត្រស្តារ-ជួសជុលឡើងវិញ ក្រោយទឹកជំនន់ :								
៧.៣.១	ចូលរួមជាមួយលេខាធិការដ្ឋានអចិន្ត្រៃយ៍ខេត្តនិងអង្គភាពពាក់ព័ន្ធដទៃទៀតរៀបចំនិតិវិធី និង ដំណើរការក្នុងការអនុវត្តផែនការ និងយុទ្ធសាស្ត្រស្តារនិងជួសជុលឡើងវិញ។	និតិវិធី និង ដំនើរការសំរាប់អនុវត្តផែនការ និង យុទ្ធសាស្ត្រត្រូវបានរៀបចំ និង ព្រមព្រៀង។	- PCDM - អង្គការនានា	- ឯកសារនិតិវិធី និង ដំណើរការ - កិច្ចព្រមព្រៀង		✓		កុម្ភៈ-មេសា
៧.៣.២	ទទួលនូវការអនុវត្តផែនការ និង យុទ្ធសាស្ត្រស្តារ និង ជួសជុលឡើងវិញរបស់ខ្លួន ក្នុងករណីដែលមានការប៉ះពាល់លើវិស័យពាក់ព័ន្ធ នឹងមន្ទីរ។	ចំនួនគំរោងស្តារ និង ជួសជួលឡើងវិញ ត្រូវបានអនុវត្ត ។	- PCDM - ការិយាល័យនគរូបនីយ៍កម្មស្រុក - អង្គការពាក់ព័ន្ធ	- ថវិកាគំរោងស្តារ និង ជួសជុលឡើង វិញ	✓			មីនា-ឧសភា
៧.៣៣៤	តាមដាន និង ត្រួតពិនិត្យជាប្រចាំក្នុងការអនុវត្ត ផែនការ និង យុទ្ធសាស្ត្រ។	ចំនួននៃការតាមដាននិងត្រួតពិនិត្យ ដំណើរ ការអនុវត្តគំរោងត្រូវបានធ្វើ ។	- PCDM - ការិយាល័យនគរូបនីយ៍កម្មស្រុក - អង្គការពាក់ព័ន្ធ	-របាយការណ៍នៃការ ត្រួតពិនិត្យ និង វាយតំលៃ	✓			មីនា-ឧសភា

ព្រៃវែង ថ្ងៃទី............ខែ.................ឆ្នាំ ២០០៩

ប្រធានអង្គភាព

ទិសូភរ. នៃ សុផល

មន្ទីរ កសិកម្ម

១៦ - មន្ទីរកសិកម្មខេត្តព្រៃវែង

(អ្នកតំណាង/ជនបង្គោល : លោក ស្រស់ ហ៊ាន់ ទូរស័ព្ទ ០១២ ៨២៩ ១៨៦)

ល.រ	ផែនការសកម្មភាពលំអិត	គន្លងវាស់វែង	អ្នកអនុវត្ត និង អង្គភាពពាក់ព័ន្ធ	ធនធានតម្រូវការ និង ថវិកាប៉ាន់ស្មាន	អាទិភាព និង ពេលវេលាអនុវត្ត			
					ខ្ពស់	មធ្យម	ទាប	រយៈពេល/ពេល
៥	**ការរៀបចំត្រៀមបង្ការគ្រោះទឹកជំនន់ (មុនទឹកជំនន់)**							
៥.១	**ការពង្រឹងសមត្ថភាព និងបណ្តុះបណ្តាល ដល់សមាជិកគណៈកម្មាធិការគ្រប់គ្រងគ្រោះមហន្តរាយ ខេត្ត_ស្រុក_ឃុំ និង ភូមិ**							
៥.១.១	តម្រូវការវគ្គបណ្តុះបណ្តាលស្តីពីប្រតិទិនដាំដុះដំណាំ និង ការប្រមូលពត៌មាន មុន និង ក្រោយពេលទឹកជំនន់ដល់ មន្ត្រីកសិកមខេត្ត និង មន្ត្រី ការិ.កសិកម្មស្រុក ពារាំង ស៊ីធរកណ្តាល ពាមរក៏ ពាមជរ និងព្រះស្តេច	-១វគ្គ ២៥ នាក់ ៥ វគ្គ	-គណៈកម្មាធិការជាតិគ្រប់គ្រងគ្រោះមហន្តរាយខេត្ត រួមនិងអង្គភាពពាក់ព័ន្ធ ខេត្ត-ស្រុក	US$ 2.300.00	√			ឧសភា-មិថុនា (៥ថ្ងៃ)
៥.១.២	ស្រាវជ្រាវ និង ប្រមូលទិន្នន័យនៃភាពរងគ្រោះដោយគ្រោះមហន្តរាយទឹកជំនន់ និង ធម្មជាតិ	-ស្រុក,ឃុំ,ភូមិ ដែលមានប្រវត្តិលិចទឹកជំនន់នៅរដូវវស្សា	-គណៈកម្មាធិការជាតិគ្រប់គ្រងគ្រោះមហន្តរាយខេត្ត រួមនិងអង្គភាពពាក់ព័ន្ធ ខេត្ត-ស្រុក	US$ 1.300.00	√			ឧសភា-មិថុនា (១០ថ្ងៃ)
៥.១.៣	បើកវគ្គបណ្តុះបណ្តាលឱ្យដល់មន្ត្រីថ្នាក់ស្រុក-ឃុំ-ភូមិ ឱ្យក្លាយជាជនបង្គោលសំរាប់ការបណ្តុះបណ្តាលកសិករបន្ត	-១ វគ្គ ២៥ នាក់ ៣ វគ្គ	-គណៈកម្មាធិការជាតិគ្រប់គ្រងគ្រោះមហន្តរាយខេត្ត រួមនិងអង្គភាពពាក់ព័ន្ធ ខេត្ត-ស្រុក-ឃុំ	US$ 1.300.00	√			ឧសភា-មិថុនា (១០ថ្ងៃ)
៥.១.៤	រៀបចំឯកសារផ្សព្វផ្សាយ ផ្ទាំងរូបភាព និងព្រិត្តប័ត្រផ្សេងៗ ស្តីពីការត្រៀមបង្ការទប់ទល់គ្រោះមហន្តរាយ	-ឯកសារផ្សព្វផ្សាយ,ផ្ទាំងរូបភាព និង ព្រិត្តប័ត្រ ២៥០០ច្បាប់/មុខ	-មន្ទីរកសិកម្ម និង ការិ.កសិកម្មស្រុក ពារាំង ស៊ីធរកណ្តាល ពាមរក៏ ពាមជរ និងព្រះស្តេច	US$ 800.00	√			ឧសភា-មិថុនា (៣ថ្ងៃ)
៥.១.៥	វគ្គបំពាក់បំប៉នបន្ថែមដល់ភ្នាក់ងារសុខភាពសត្វភូមិ និងគាំទ្រ នូវសំភារៈ បរិក្ខាបសុពេទ្យដល់ភ្នាក់ងារបសុពេទ្យស្រុក ពារាំង ស៊ីធរកណ្តាល ពាមរក៏ ពាមជរ និងព្រះស្តេច	៦វគ្គ ១វគ្គ ៣៥ នាក់	-គណៈកម្មាធិការជាតិគ្រប់គ្រងគ្រោះមហន្តរាយខេត្ត រួមនិងអង្គភាពពាក់ព័ន្ធ ខេត្ត-ស្រុក-ឃុំ	US$ 6.800.00	√			ឧសភា-មិថុនា (១២ថ្ងៃ)
៥.២	**ការផ្សព្វផ្សាយ និងបង្កើនការយល់ដឹងពីផលប៉ះពាល់ និងវិធានការត្រៀមបង្ការ ឆ្លើយតប នៅនឹងមុខសញ្ញាបង្កគ្រោះមហន្តរាយនានា ជាពិសេសទឹកជំនន់ ដល់ប្រជាជនដែលកំពុងរស់នៅក្នុងតំបន់ងាយរងគ្រោះតាមដងទន្លេមេគង្គ និង ទន្លេនានាក្នុងស្រុក_ខេត្ត**							
៥.២.១	ប្រជុំផ្សព្វផ្សាយ អប់រំប្រជាជននៅតំបន់ងាយរងគ្រោះដោយគ្រោះធម្មជាតិ ទឹកជំនន់ ស្តីពីការការពារ ទប់ទល់	-២៥វគ្គ=២៥ភូមិ -១វគ្គ ១ ភូមិ	-មន្ទីរកសិកម្ម និង ការិ.កសិកម្មស្រុក ពារាំង ស៊ីធរកណ្តាល	US$ 2.500.00				មិថុនា-កក្កដា (១ថ្ងៃ/ភូមិ)

	គ្រោះ មហន្តរាយ		ពាមរក៍ ពាមជរ និងព្រះស្ដេច		√			
៥.២.២	ប្រជុំផ្សព្វផ្សាយ អប់រំប្រជាជននៅតំបន់ងាយរងគ្រោះ ស្ដីពីវិធានការណ៍ត្រៀមបង្ការជម្ងឺឆ្លងផ្សេងៗ ក្នុងពេល និង ក្រោយទឹកជំនន់	-២៥វគ្គ=២៥ភូមិ -១វគ្គ ១ ភូមិ	-មន្ទីរកសិកម្ម និង ការិ.កសិកម្ម ស្រុក ពារាំង ស៊ីធរកណ្ដាល ពាមរក៍ ពាមជរ និងព្រះស្ដេច	US$ 2.500.00	√			មិថុនា-កក្កដា (១ថ្ងៃ/ភូមិ)
៥.២.៣	ចុះណែនាំ និងផ្សព្វផ្សាយដល់ប្រជាជន តាមមូលដ្ឋាន ពីអនាម័យ និងការពារសុខភាព	-២៥ លើក	-មន្ទីរកសិកម្ម និង ការិ.កសិកម្ម ស្រុក ពារាំង ស៊ីធរកណ្ដាល ពាមរក៍ ពាមជរ និងព្រះស្ដេច	ថវិកាUS$ 1.400.00	√			មិថុនា-កក្កដា (១ថ្ងៃ/ភូមិ)
៥.៣	**ប្រព័ន្ធផ្ដល់ពត៌មានជាមុនពីគ្រោះទឹកជំនន់ និង ឧបករណ៍វាស់ស្ទង់កំពស់ទឹកជំនន់ដែលបានរៀបចំនៅតាមតំបន់ ឃុំ-ភូមិ គោលដៅ**							
៥.៣.១	ពង្រឹងនិងកំណត់លើការទទួលខុសត្រូវរបស់ជនបង្គោល នៅថ្នាក់ ស្រុក-ឃុំ-ភូមិ ពីការផ្ដល់ពត៌មានទាន់ពេលវេលាស្ដីពីគ្រោះ ទឹកជំនន់	-ជនបង្គោល នៅថ្នាក់ ស្រុក-ឃុំ-ភូមិ	-ការិ.កសិកម្ម ស្រុក ពារាំង ស៊ីធរកណ្ដាល ពាមរក៍ ពាមជរ និងព្រះស្ដេច	US$ 500.00	√			មិថុនា-សីហា (១ថ្ងៃ/ភូមិ/ខែ)
៥.៣.២	សហការជាមួយសមត្ថកិច្ចពាក់ព័ន្ធ សិក្សាពីទីកន្លែង និង ពត៌មានផ្សេងៗ ដើម្បីរៀបចំដាក់ឧបករណ៍វាស់ស្ទង់ទឹក និង ឧបករណ៍ ផ្ដល់ពត៌មានទាន់ហេតុការណ៍ នៅតាមភូមិគោលដៅ		-ការិ.កសិកម្ម ស្រុក ពារាំង ស៊ីធរកណ្ដាល ពាមរក៍ ពាមជរ និងព្រះស្ដេច	US$ 500.00		√		មេសា (១ថ្ងៃ/ស្រុក)
៥.៤	**ការស្តុក និង ការគ្រប់គ្រងឃ្លាំងស្តុកសំភារៈ និង ជំនួយសង្គ្រោះ**							
៥.៤.១	រៀបចំជួសជុលឃ្លាំងនៅតាមស្រុកគោលដៅ សំរាប់ស្តុកទុកជំនួយ និងសំភារៈសង្គ្រោះ ឱ្យមានសុវត្ថិភាពខ្ពស់	-៦ កន្លែង	-មន្ទីរកសិកម្ម និង ស្រុក ពារាំង ស៊ីធរកណ្ដាល ពាមរក៍ ពាមជរ និងព្រះស្ដេច	US$ 6.000.00	√			មិថុនា
៥.៤.២	ត្រៀមបំរុងទិញស្រូវពូជ និងពូជបន្លែ សំរាប់ចែកជូនប្រជាកសិករដែលទទួលរងការប៉ះពាល់ដោយគ្រោះធម្មជាតិ	-៣០ តោន	-មន្ទីរកសិកម្មខេត្ត	US$ 16.000.00	√			កក្កដា-សីហា
៥.៥	**យុទ្ធសាស្ត្រ សង្គ្រោះ ជំលៀស និង ស្រាវជ្រាវរុករកជនរងគ្រោះ ត្រូវបានរៀបចំ និងកំណត់**							
៥.៥.១	ចុះប្រមូលព៌តមាន ទិន្នន័យ និងបញ្ជីឈ្មោះគ្រួសារងាយរងគ្រោះដោយសារទឹកជំនន់	២៥ លើក	-មន្ទីរកសិកម្ម និង ស្រុក ពារាំង ស៊ីធរកណ្ដាល ពាមរក៍ ពាមជរ និងព្រះស្ដេច	US$ 2.500.00	√			កក្កដា-សីហា (១ថ្ងៃ/ភូមិ/ខែ)
៥.៥.២	ត្រៀមវ៉ាក់សាំងសត្វ និង ថ្នាំការពារព្យាបាលសត្វដែលត្រូវបានជំលៀសមកកាន់ទីទួលសុវត្ថិភាព	-វ៉ាក់សាំង - ថ្នាំព្យាបាល	-ការិ.កសិកម្មស្រុក ពារាំង ស៊ីធរកណ្ដាល ពាមរក៍ ពាមជរ	US$ 6.500.00	√			សីហា-កញ្ញា

			និងព្រះស្តេច					
៥.៥.៣	ប្រាក់ឧបត្ថម្ភមន្ត្រីចុះណែនាំ និងអនុវត្តផ្ទាល់លើការត្រៀមលក្ខណៈជំលៀស ដឹកជញ្ជូនសត្វពាហនៈទៅកាន់ទីទួលសុវត្ថិភាព	-២៥ លើក	-ការិ.កសិកម្មស្រុក ពារាំង ស៊ីធរកណ្តាល ពាមរក៍ ពាមជរ និងព្រះស្តេច	US$ 1.500.00	√			មេសា-កញ្ញា
៦	**ប្រតិបត្តិការឆ្លើយតប និង សង្គ្រោះបន្ទាន់ (ក្នុងពេលទឹកជំនន់)**							
៦.១	**ត្រួតពិនិត្យមុខសញ្ញាបង្កគ្រោះមហន្តរាយ និង គ្រោះថ្នាក់ដែលអាចកើតឡើង (ត្រួតពិនិត្យមើលសកម្មភាព)**							
៦.១.១	ប្រជុំណែនាំមន្ត្រីថ្នាក់ស្រុក-ឃុំ-ភូមិ សហការណ៍ជាមួយអាជ្ញាធរស្រុក-ឃុំ និងមេភូមិ ដើម្បីប្រមូលទិន្នន័យពីគ្រោះទឹកជំនន់	-២៥ ភូមិ	-ការិ.កសិកម្មស្រុក ពារាំង ស៊ីធរកណ្តាល ពាមរក៍ ពាមជរ និងព្រះស្តេច	US$ 2.500.00		√		សីហា
៦.១.២	ជនបង្គោល នៅថ្នាក់ស្រុក-ឃុំ-ភូមិ តាមដានអំពីពត៌មានថ្មីៗ ស្តីពីផលប៉ះពាល់រងគ្រោះ និង ខូចខាតជាក់ស្តែង ពីគ្រោះទឹកជំនន់ ដល់គោលដៅរងគ្រោះ	-២៥ លើក	-ការិ.កសិកម្មស្រុក ពារាំង ស៊ីធរកណ្តាល ពាមរក៍ ពាមជរ និងព្រះស្តេច	US$ 2.500.00		√		សីហា-កញ្ញា
៦.២	**ការព្យាករណ៍ ការផ្តល់ពត៌មានជាមុនពីគ្រោះមហន្តរាយទឹកជំនន់ និង ការផ្សព្វផ្សាយពត៌មានព្យាករណ៍.ប្រកាសអាសន្នដល់សហគមន៍**							
៦.២.១	សហការណ៍ជាមួយមន្ទីរធនធានទឹក និង មន្ត្រីធនធានទឹកនៅ តាមស្រុកគោលដៅ ដើម្បីផ្តល់ពត៌មានស្តីពីកំពស់ទឹកជំនន់ និង តំបន់ដែលចាប់ផ្តើមលិចទឹក	-៥០ លើក	-ការិ.កសិកម្មស្រុក ពារាំង ស៊ីធរកណ្តាល ពាមរក៍ ពាមជរ និងព្រះស្តេច	US$ 500.00		√		មិថុនា-តុលា
៦.២.២	ផ្សព្វផ្សាយពត៌មានស្តីពីកំពស់ទឹកជំនន់ និង តំបន់ដែលចាប់ផ្តើមលិចទឹក ឱ្យដល់ប្រជាជនគោលដៅ	-២៥ ភូមិ/៤លើក/ភូមិ	-ការិ.កសិកម្មស្រុក ពារាំង ស៊ីធរកណ្តាល ពាមរក៍ ពាមជរ និងព្រះស្តេច	US$ 2.500.00	√			មិថុនា-តុលា
៦.៣	**យុទ្ធសាស្ត្រ សង្គ្រោះ ជំលៀស និង ស្រាវជ្រាវរុករកជនរងគ្រោះនៅរដូវទឹកជំនន់ (កក្កដា ដល់ វិច្ឆិកា)**							
៦.៣.១	ប្រមូលទិន្នន័យ សត្វពាហនៈដែលត្រូវបានជំលៀសដោយសារគ្រោះទឹកជំនន់ មកកាន់ទីទួលសុវត្ថិភាព	-២៥ ភូមិ/២លើក/ភូមិ	-ការិ.កសិកម្មស្រុក ពារាំង ស៊ីធរកណ្តាល ពាមរក៍ ពាមជរ និងព្រះស្តេច	US$ 1.250.00		√		មិថុនា-តុលា
៦.៣.២	យុទ្ធនាការចាក់វ៉ាក់សាំងសត្វ និង ចាក់ ថ្នាំព្យាបាលសត្វដែលត្រូវបានជំលៀសមកកាន់ទីទួលសុវត្ថិភាព	-ភ្នាក់ងារសុខភាពសត្វភូមិទាំងអស់នៅក្នុងភូមិដែលទទួលរងការប៉ះពាល់ដោយទឹកជំនន់	-ការិ.កសិកម្មស្រុក ពារាំង ស៊ីធរកណ្តាល ពាមរក៍ ពាមជរ និងព្រះស្តេច	US$ 2.000.00	√			សីហា-វិច្ឆិកា

		- វ៉ាក់សាំង-ថ្នាំព្យាបាល						
៦.៦	**ការវាយតម្លៃ និង ការប៉ាន់ប្រមាណពីផលប៉ះពាល់ និង សេចក្តីត្រូវការរបស់ជនរងគ្រោះ**							
៦.៦.១	ចុះពិនិត្យស្ថានភាពភូមិសាស្ត្រដែលលេចលង់ដោយសារទឹកជំនន់ ដើម្បីធ្វើការវាយតម្លៃពីផលប៉ះពាល់ ខូចខាតផលដំណាំ,សត្វពាហនៈនិង សំភារៈ ឧបករណ៍កសិកម្ម	-២៥ ភូមិ	-ការិ.កសិកម្មស្រុក ពារាំង ស៊ីធរកណ្តាល ពាមរក៍ ពាមជរ និងព្រះស្តេច	US$ 2.000.00		√		សីហា-វិច្ឆិកា ១ថ្ងៃ/ភូមិ
៦.៧	**ប្រតិបត្តិការឆ្លើយតបជំនួយសង្គ្រោះបន្ទាន់**							
៦.៧.១	ធ្វើការសហការជាមួយស្ថាប័នពាក់ព័ន្ធ ដោះស្រាយផ្តល់ជាស្បៀង និង អាហារូបត្ថម្ភ ដែលចាំបាច់បន្ទាន់ជូនពួកគាត់ និង ផ្សព្វផ្សាយបន្ថែមពីការការពារថែរក្សាសុខភាពពិសេស ការថែទាំសត្វ ។	-២៥ ភូមិ	-ការិ.កសិកម្មស្រុក ពារាំង ស៊ីធរកណ្តាល ពាមរក៍ ពាមជរ និងព្រះស្តេច	US$ 1.250.00		√		សីហា-វិច្ឆិកា ១ថ្ងៃ/ភូមិ
៧	**ការស្តារ និង ជួសជុលឡើងវិញ (ក្រោយទឹកជំនន់)**							
៧.១	**ការវាយតម្លៃ និង ការប៉ាន់ប្រមាណការខូចខាត និង សេចក្តីត្រូវការ ដើម្បីធ្វើការស្តារ និង ជួសជុលឡើងវិញ**							
៧.១.១	ចូលរួមវាយតម្លៃពីផលប៉ះពាល់ ខូចខាត ផលដំណាំ ,សត្វពាហនៈ និងសំភារៈ ឧបករណ៍កសិកម្ម	-២៥ ភូមិ	-ការិ.កសិកម្មស្រុក ពារាំង ស៊ីធរកណ្តាល ពាមរក៍ ពាមជរ និងព្រះស្តេច	US$ 1.250.00		√		តុលា-វិច្ឆិកា ១ថ្ងៃ/ស្រុក
៧.២	**ការរៀបចំផែនការ និង យុទ្ធសាស្ត្រស្តារ-ជួសជុលឡើងវិញ ផ្អែកលើលទ្ធផលវាយតម្លៃក្នុងចំណុច (៧.១)**							
៧.២.១	ផ្តល់ស្រូវពូជ និងពូជបន្លែ ជូនដល់កសិករដែលបានទទួលការខូចខាតផលដំណាំ	-ស្រូវពូជ ៣០ តោន -ពូជបន្លែ មួយចំនួន	-ការិ.កសិកម្មស្រុក ពារាំង ស៊ីធរកណ្តាល ពាមរក៍ ពាមជរ និងព្រះស្តេច	US$ 2.500.00	√			សីហា-វិច្ឆិកា ១ថ្ងៃ/ភូមិ

ព្រៃវែង,ថ្ងៃទី ១៦ ខែ កុម្ភៈ ឆ្នាំ ២០០៩

ប្រធានមន្ទីរកសិកម្មខេត្ត

អនុប្រធាន

ខៀវ_សម្បត្តិ

ស្នងការដ្ឋាន នគរបាលខេត្ត

ខេត្តព្រៃវែង

១៩ - មន្ទីរ/អង្គភាពៈ ស្នងការដ្ឋាននគរបាលខេត្ត (អ្នកតំណាង/ជនបង្គោលៈ សោម សុផល ទូរស័ព្ទៈ ០១៦ ៧៤១ ២៩៣)

លេខ	ផែនការសកម្មភាពលំអិត	កត្តាវាស់វែង	អ្នកអនុវត្ត និង អង្គភាពពាក់ព័ន្ធ	ធនធានតម្រូវការ និង ថវិកាបាន់ស្មាន	អាទិភាព និង ពេលវេលាអនុវត្ត			
					ខ្ពស់	មធ្យម	ទាប	រយៈពេល/ពេល
៥. ការងារត្រៀមបង្ការគ្រោះទឹកជំនន់ (មុនទឹកជំនន់)								
៥.១ ការពង្រឹងសមត្ថភាព និងបណ្តុះបណ្តាល ដល់សមាជិកគណៈកម្មាធិការគ្រប់គ្រងគ្រោះមហន្តរាយខេត្ត-ស្រុក ឃុំ និង ភូមិៈ								
៥.១.១	បើកវគ្គគ្រប់គ្រងទឹកជំនន់ចំនួន ០២វគ្គ	-នៅថ្នាក់ខេត្ត ១វគ្គ កំលាំងចូលរួម ៤០ នាក់ -នៅថ្នាក់ស្រុក ១វគ្គ កំលាំងចូលរួម ៥០ នាក់	សហការជាមួយគណៈកម្មាធិការគ្រោះមហន្តរាយខេត្តព្រៃវែង ។	=១.៣៧០.០០០៛០០ =១៤.៤០៥.០០០៛០០	√			មករា-មេសា
៥.២ ការផ្សព្វផ្សាយ និង បង្កើនការយល់ដឹងពីផលប៉ះពាល់ និង វិធានការត្រៀមបង្ការ ឆ្លើយតប ទៅនឹងមុខសញ្ញាបង្កគ្រោះមហន្តរាយនានា ជាពិសេសទឹកជំនន់ ដល់ប្រជាជនដែលកំពុងរស់នៅក្នុងតំបន់ងាយរងគ្រោះតាមដងទន្លេមេគង្គ និង ទន្លេនានាក្នុងស្រុក :								
៥.២.១	សហការជាមួយលេខាធិការដ្ឋាននៃគណៈកម្មាធិការគ្រប់គ្រងគ្រោះមហន្តរាយគ្រប់បណ្តាថ្នាក់ធ្វើការជាមួយអង្គភាពពាក់ពន្ធ័ នគរបាលស្រុក ប៉ុស្តិ៍នគរបាលរដ្ឋបាល ផ្សព្វផ្សាយពីនីតិវិធីបង្កា ។	ឯកសារច្បាប់ពាក់ពន្ធ័ និងសេវាដឹកជញ្ជូនផ្លូវទឹកលក្ខណៈសម្បត្តិរបស់មធ្យោបាយធ្វើអាជីវកម្មដឹកជញ្ជូន	នគរបាលចរាចរណ៍ផ្លូវទឹក ប៉ុស្តិ៍នគរបាលរដ្ឋបាលតាមដងទន្លេ អាជ្ញាធរ អាជីវករដឹកជញ្ជូនផ្លូវទឹកសាធារណៈការដឹកជញ្ជូន ។	-ធនធានមនុស្ស ឯកសារច្បាប់ចរាចរណ៍ផ្លូវទឹក -ថវិកា។	√			មករា-មេសា
៥.៣ ប្រពន្ធ័ផ្តល់ពតិមានជាមុនពីគ្រោះទឹកជំនន់ និង ឧបករណ៍វាស់ស្ទង់កំពស់ទឹកជំនន់ដែលបានរៀបចំនៅតាមភូមិ-ឃុំ ជាគោលដៅ :								
៥.៣.១	គ្រប់កាលៈទេសៈត្រៀមទទួលព័តិមានផ្សេងៗជូនដំនឹងផ្សព្វផ្សាយអំពីព័តិមានសភាពការណ៍ដែលប្រុសនឹងកើត ។	ព័តិមានផ្សេងៗពាក់ពន្ធ័ និងរលកធាតុអាកាសកំពស់ទឹកជំនន់ដែលបានព្យាករណ៍ និងវិទ្យុទាក់ទង ។	មន្ទីរជំនាញពាក់ព័ន្ធ គណៈកម្មាធិការគ្រប់បណ្តាថ្នាក់ នគរបាលមូលដ្ឋាន ។	-ធនធាមនុស្ស -ថវិកា។		√		មករា-មេសា
៥.៤ ការស្តុក និងការគ្រប់គ្រងឃ្លាំងស្តុកសំភារៈ និង ជំនួយសង្គ្រោះ:								

៥.៤.១	រក្សាសន្តិសុខឃ្លាំងស្តុកសំភារៈ ទុកជំនួយឱ្យមានសុវត្ថិភាព ។	ស្ថានភាព រី ទីតាំងទុកដាក់សំភារៈ ដែលបានកំណត់ដោយថ្នាក់ខេត្ត ។	-គណៈកម្មាធិការគ្រប់គ្រងគ្រោះមហន្តរាយគ្រប់បណ្តាថ្នាក់ -មន្ត្រីនគរបាលមូលដ្ឋានគោលដៅ	-ធនធាមនុស្ស -ថវិកា ។		√		មករា- ធ្នូ
៥.៥ យុទ្ធសាស្រ្ត សង្គ្រោះ ជំលៀស និង ស្រាវជ្រាវរុករកជនរងគ្រោះ ត្រូវបានរៀបចំ និង កំណត់ :								
៥.៥.១	កំណត់មុខសញ្ញាប្រជាជនដែលងាយរងគ្រោះ ។	គ្រប់គ្រងធនធាមនុស្ស និងមធ្យោបាយដែលមានតាមមូលដ្ឋានដែលមានជាអាទិ៍ មានទូក កាណូត រថយន្ត ម៉ូតូ ក្បូនឬស្សីដើមចេត ។ល ។	គណៈកម្មាធិការគ្រប់គ្រងគ្រោះមហន្តរាយ គ្រប់បណ្តាថ្នាក់ក្រុមស្រាវជ្រាវ រុករក សង្គ្រោះគ្រប់បណ្តាថ្នាក់ នគរបាលគ្រប់គោលដៅ ។	-ថវិកា	√			មករា-មិថុនា
៥.៥.២	សិក្សា និងកំណត់មធ្យោបាយនិងឧបរណ៍បំរើឱ្យការងារជំលៀសនិងសង្គ្រោះ ធនធានមនុស្សមធ្យោបាយសរុប							
៥.៥.៣	តាមដានព័ត៌មានពីស្ថានភាព និងផលប៉ះពាល់ដើម្បីត្រៀមប្រតិបត្តិការសង្គ្រោះ ។							
៥.៥.៤	ស្គាល់ច្បាស់ទីតាំងទួលសុវត្ថិភាព និងផ្ទះសំបែងប្រជាពលរដ្ឋដែលរងគ្រោះដោយទឹកជំនន់ ។							
៥.៦ ការរៀបចំ និង គ្រប់គ្រងទីទួលសុវត្ថិភាព មុនពេលមានគ្រោះទឹកជំនន់ :								
៥.៦.១	សហការជាមួយគណៈកម្មាធិការគ្រប់គ្រងគ្រោះមហន្តរាយគ្រប់បណ្តាថ្នាក់អាជ្ញាធរនគរបាល មូលដ្ឋានការពារសុវត្ថភាពសំរាប់ទីទួល សុវត្ថិភាពផ្ទះសំបែងដែលប្រឈមមុខ នឹងគ្រោះទឹកជំនន់ ។	គ្រប់ទីទួលសុវតិភាព និងទួលចំណុះគ្រប់មូលដ្ឋានដែលត្រូវបានកំណត់ ។	គណៈកម្មាធិការគ្រប់គ្រងគ្រោះមហន្តរាយ និងក្រុមស្រាវជ្រាវរុករក សង្គ្រោះ ក្រុមគ្រប់គ្រងតាមដានព័ត៌មានគ្រប់ថ្នាក់ របស់នគរបាល និងអាជ្ញាធរភូមិ ឃុំ ស្រុក ។	-ថវិកា	√			មករា-មិថុនា
៥.៧ ការរៀបចំ និង គ្រប់គ្រងប្រពន្ធ័ផ្តល់ពិតមាន :								
៥.៧.១	បង្កើនកិច្ចសហការជាមួយ គណៈកម្មាធិការគ្រប់គ្រងគ្រោះមហន្តរាយអាជ្ញាធរគ្រប់បណ្តាថ្នាក់ អង្គភាពពាក់ពន្ធ័គ្រប់ឋានានុក្រម របស់នគរបាលរៀបចំនិងត្រួតពិនិត្យមើលនូវមធ្យោបាយទូរគមនាគមន៍ វិទ្យុទាក់ទង ទូរស័ព្ទដៃសំរាប់បំរើការងារតំរូវការ ។	-វិទ្យុទាក់ទងគ្រប់អធិការដ្ឋាននគរបាលស្រុក និងប៉ុស្តិ៍នគរបាលរដ្ឋបាល ដែលបានបំពាក់ ។ -វិទ្យុទាក់ទងឯកជន វិធានការណ៍សរុបគ្រប់ទូរស័ព្ទដៃមន្ត្រីនគរបាល និងអាជ្ញាធរមានសមត្ថកិច្ច ។	គណៈកម្មាធិការគ្រប់គ្រងគ្រោះមហន្តរាយ អាជ្ញាធរ និងមន្ត្រីនគរបាលគ្រប់បណ្តាថ្នាក់	-ធនធាមនុស្ស -ថវិកា -ឯកសារបញ្ជីលេខរលកធាតុអាកាស វិទ្យុទាក់ទង និងទូរស័ព្ទដៃ ។	√			មករា-មិថុនា
៥.៧.២	រៀបចំចេញ គោលការប្រចាំបញ្ជាគ្រប់គោលដៅ ២៤/២៤ ម៉ោង ។							

៦. ប្រតិបត្តិការឆ្លើយតប និង សង្គ្រោះបន្ទាន់ (ក្នុងពេលទឹកជំនន់)

៦.១ ត្រួតពិនិត្យមុខសញ្ញាបង្កគ្រោះមហន្តរាយ និងគ្រោះថ្នាក់ដែលអាចកើតឡើង (ត្រួតពិនិត្យមើលស្ថានភាព) :								
៦.១.១	តាមដានត្រួតពិនិត្យជាប្រចាំ គ្រប់សមាសភាពដែលបានចាត់តាំងអនុវត្ត និងរាយការណ៍ជាប្រចាំនូវព័តិមានជូនគណៈកម្មាធិការគ្រប់គ្រងគ្រោះមហន្តរាយថ្នាក់លើ ព្រមទាំងផ្លាស់ប្តូរប័តិមានពាក់ពន្ធ័អំពីការប៉ះពាល់ និងការសង្គ្រោះជាក់ស្តែង ។	គ្រប់ព័តិមានដែលទទួលបាន និងបានត្រូវរាយការណ៍ច្បាស់លាស់ទាន់ពេលវេលា	គណៈកម្មាធិការគ្រប់គ្រងគ្រោះមហន្តរាយថ្នាក់លើគ្រប់មុខសញ្ញាប្រតិបត្តិ និងអាជ្ញាធរ ។	-វិទ្យុទាក់ទង ទូរស័ព្ទ -ថវិកា -សំណុំឯកសារផ្តល់ទទួលព័តិមាន ។		√		កក្កដា-វិច្ឆិកា
៦.២ ការព្យាករណ៍ ការផ្តល់ពិតមានជាមុនពីគ្រោះមហន្តរាយទឹកជំនន់ និង ការផ្សព្វផ្សាយពិតមានព្យាករណ៍, ប្រកាសអាសន្នដល់សហគមន៏ :								
៦.២.១	នៅខែកក្កដា-វិច្ឆិកា បង្កើតកម្មវិធីការងារជាក់លាក់ក្នុងការផ្តល់ទទួលព័តិមានពីស្ថានភាពកំពស់ទឹកជំនន់ជាមួយផ្នែកជំនាញគ្រប់គ្រងព័តិមានថ្នាក់ខេត្ត ។	ប្រភពព័តិមាននានា ពាក់ពន្ធ័កំពស់ទឹកទន្លេមេគង្គ ។	ក្រុមជំនាញព័តមាន ថ្នាក់ខេត្ត គ្រប់នគរបាលគោលដៅ ។	-វិទ្យុទាក់ទង ទូរស័ព្ទ -មធ្យោបាយសរុប -ឯកសារព័តិមានព្យាករណ៍កំពស់ទឹក -របាយការស្តីពីផលប៉ះពាល់ និងរងគ្រោះ ។	√			កក្កដា-វិច្ឆិកា
៦.២.២	បញ្ជូនព័តិមានបន្តរដល់គ្រប់ ប៉ុស្តិ៍នគរបាលគោលដៅ							
៦.៣ យុទ្ធសាស្រ្ត សង្គ្រោះ ជំលៀស និង ស្រាវជ្រាវរកជនរងគ្រោះនៅរដូវទឹកជំនន់ (កក្កដា ដល់ វិច្ឆិកា) :								
៦.៣.១	ក្រុមការងាររបស់ស្នងការនគរបាលខេត្តពាក់ពន្ធ័ និងត្រៀមមធ្យោបាយសង្គ្រោះ និងអន្តរាគមន៏គ្រប់បណ្តាស្រុក	ទូក កាណូត អូប៉័រ (មុខសញ្ញាគោលដៅ)	គណៈកម្មាធិការគ្រប់គ្រងគ្រោះមហន្តរាយថ្នាក់ខេត្ត ក្រុមការងាររបស់នគរបាលគ្រប់ថ្នាក់ និងជំនាញ	-វិទ្យុទាក់ទង ទូរស័ព្ទ -ថវិកា -ធនធានមនុស្ស -មធ្យោបាយផ្លូវទឹកគោក	√			កក្កដា-វិច្ឆិកា
៦.៤ ការគ្រប់គ្រងប្រជាពលរដ្ឋដែលបានជម្លៀស មកស្នាក់នៅលើទីទួលសុវត្ថិភាពនៅរដូវទឹកជំនន់ :								
៦.៤.១	សហការទំនាក់ទំនងជាមួ គណៈកម្មាធិការគ្រប់គ្រោះមហន្តរាយគ្រប់ថ្នាក់ និងអង្គភាពពាក់ពន្ធ័ដើម្បីធានាបានសន្តិសុខ សុវត្ថិភាព	បែងចែកចាត់តាំងកំលាំងរក្សាសន្តិសុខ និងសុវត្ថិភាពដល់មុខសញ្ញារងគ្រោះគិតទាំងទ្រព្យសម្បត្តិផ្ទះសំបែង	គណៈកម្មាធិការគ្រប់គ្រងគ្រោះមហន្តរាយថ្នាក់ខេត្ត ក្រុមការងាររបស់នគរបាលគ្រប់ថ្នាក់ និងអាជ្ញាធរ ។	- ថវិកា	√			កក្កដា-វិច្ឆិកា

	នៅលើទីទួលសុវត្ថិភាព ក្នុងកិច្ចការពារទ្រព្យ សម្បត្តិផ្ទះសំបែង ប្រជាជនដែលជំលៀស ។							
៦.៥ កម្មវិធី ផ្នែកសេវាសុខភាព អនាម័យ និង ទឹកស្អាត :								
៦.៥.១	ពង្រឹងសមត្ថភាពដល់មន្ត្រីនគរបាលគ្រប់ថ្នាក់ សហការជាមួយអង្គភាពពាក់ពន្ធ័ការពារ សុវត្ថិភាព ប្រភពទឹកស្អាត និងបរិស្ថាននៅទីទួលសុវត្ថិភាព ។	អង្គភាពពាក់ពន្ធ័ អាជ្ញាធរ មន្ត្រីនគរបាល ប្រជាពលរដ្ឋដែលបានជំលៀសមកនៅទីទួលសុវត្ថិភាព ។	មន្ត្រីពាក់ពន្ធ័ អាជ្ញាធរ កំលាំងនគរបាល ។	-ថវិកា	√			កក្កដា-វិច្ឆិកា
៦.៦ ការវាយតំលៃ និង ការប៉ាន់ប្រមាណពីផលប៉ះពាល់ និង សេចក្តីត្រូវការរបស់ជនរងគ្រោះ								
៦.៦.១	សហការជាមួយក្រុមការគ្រប់គ្រង ប្រមូលព័តិមានថ្នាក់មូលដ្ឋាន សរុបពីស្ថានភាពនៃផលប៉ះពាល់ និងរងគ្រោះ សរុបវាយតំលៃ ជូនគណៈកម្មាធិការគ្រោះមនហន្តរាយ ។	វាយតំលៃប៉ាន់ប្រមាណ នូវផលប៉ះពាល់ រងគ្រោះ គោលដៅភូមិ ឃុំ ដែលលិចទឹក ។	ក្រុមគ្រប់គ្រងព័តិមានខេត្ត ក្រុង ឃុំ អាជ្ញាធរ ភូមិ ឃុំ ។	បែបបទឯកសារ សំរាប់ស្រង់ព័តិមាន ថវិកា មធ្យោបាយសំរាប់ធ្វើដំណើរ ។	√			កក្កដា-វិច្ឆិកា
៦.៧ ប្រតិបត្តិការឆ្លើយតបជំនួយសង្គ្រោះបន្ទាន់ :								
៦.៧.១	សហការជាមួយគណៈកម្មាធិការគ្រប់គ្រងគ្រោះមហន្តរាយខេត្ត ស្រុក ការពារសន្តិសុខសណ្តាប់ធ្នាប់ជូនក្រុមការងារ ។	រៀបចំផែនការសន្តិសុខតាមគោលដៅរងគ្រោះ ។	ក្រុមបេសកកម្មរបស់អាជ្ញាធរភូមិ ឃុំ ស្រុក ។	បញ្ជីគោលដៅ និង បរិមាណជនរងគ្រោះ ។	√			កក្កដា-វិច្ឆិកា
៧. ការស្តារ និង ជួសជុលឡើងវិញ (ក្រោយទឹកជំនន់)								
៧.១ ការវាយតំលៃ និង ការប៉ាន់ប្រមាណការខូចខាត និងសេចក្តីត្រូវការ ដើម្បីធ្វើការស្តារ និង ជួសជុលឡើងវិញ :								
៧..១.១	ចូលរួមសហការក្នុងកិច្ចប្រតិបត្តិការជាមួយអាជ្ញាធរមូលដ្ឋានភូមិ ឃុំ ស្រុក កសាងទំរង់បែបបទវាយតំលៃនិងប៉ាន់ប្រមាណ ពីផលប៉ះពាល់ និងរងគ្រោះ ។	-ទំរង់បែបបទឯកសារ ក្នុងកិច្ចសហការចុះស្រង់ព័តិមាន ។ -វាយតំលៃសរុប ផលប៉ះពាល់ និង កំហូចខាតតាមគោលដៅ ។	គណៈកម្មាធិការគ្រប់គ្រងគ្រោះមហន្តរាយ គ្រប់ថ្នាក់ ស្រុក ក្រុមគ្រប់គ្រងព័តិមាន អាជ្ញាធរភូមិ ឃុំ ស្រុក ។	-របាយការណ៍ផ្សេងៗពីផលប៉ះពាល់ ។ -ថវិកាមធ្យោបាយធ្វើដំណើរ ក្រុមប្រមូលព័តិមាន អ្នកអនុវត្ត ។		√		កញ្ញា- វិច្ឆិកា
៧.២ ការរៀបចំផែនការ និង យុទ្ធសាស្ត្រស្តារ, ជួសជុលឡើងវិញ ផ្អែកលើលទ្ធផលវាយតំលៃក្នុងចំណុច (៧.១):								

៧..២.១	ចូលរួមផ្សព្វផ្សាយផែនការ និងយុទ្ធសាស្ត្រ ដើម្បីទទួលការគាំទ្រសំរាប់ អនុវត្តជាមួយគ្រប់បណ្តាថ្នាក់ និងអង្គភាពពាក់ព័ន្ធ ។ ការអនុវត្តគំរោងផែនការ និងយុទ្ធសាស្ត្រ ។	ផែនការយុទ្ធសាស្ត្ររបស់ថ្នាក់លើ និងជាក់ស្តែងរបស់មូលដ្ឋាន ។ ជួសជុលឡើងវិញក្រោយគ្រោះមហន្តរាយ ។	-គណៈកម្មាធិការគ្រប់គ្រងគ្រោះមហន្តរាយគ្រប់បណ្តាថ្នាក់ ។ -នគរបាលគ្រប់អង្គភាពពាក់ពន្ធ័ ។	-ឯកសារ (បញ្ជីឈ្មោះអង្គភាពពាក់ពន្ធ័ឯកសារនីតិវិធីផ្សេងៗ) -ថវិកា		√		មករា- មិថុនា
៧.៣ ការអនុវត្តន៍គំរោងផែនការ និង យុទ្ធសាស្ត្រស្តារ-ជួសជុលឡើងវិញ ក្រោយទឹកជំនន់ :								
៧.៣.១	កំណត់សមាសភាពរបស់ នគរបាលដែលពាក់ពន្ធ័ណែនាំតួនាទីភារកិច្ច និងការទទួលខុសត្រូវរៀបចំយុទ្ធវិធីជាក់ស្តែងដើម្បីត្រៀមលក្ខណៈសហការ និងចាត់តាំងអនុវត្ត ។	-កំណត់ចំនួន នគរបាលតាមបណ្តាថ្នាក់ និងអង្គភាពចំណុះ ។ -ផ្អែកលើឯកសារថ្នាក់លើ និងសភាពការណ៍ជាក់ស្តែងរៀបចំនីតិវិធី និងបែបផែននៃសកម្មភាព ។	នគរបាលគ្រប់ថ្នាក់ដែលពាក់ព័ន្ធ ។	-បញ្ជីសមាសភាពរបស់ក្រុមការងារ ។ -គំរោងថវិកានៃដំណើរការ -សហការណ៍វាយតំលៃត្រួតពិនិត្យសំរាប់បេសកកម្មពាក់ពន្ធ័ ។		√		មករា- មិថុនា

ខេត្តព្រៃវែង, ថ្ងៃទី ១៧ ខែ វិច្ឆិកា ឆ្នាំ ២០០៥

ប្រធានអង្គភាព.

ឧត្តមសេនីយ៍ត្រី. **នឹម_ផន**

មន្ទីរ បរិស្ថាន

ខេត្តព្រៃវែង

១៧ – មន្ទីរ/អង្គភាព: បរិស្ថានខេត្ត (**អ្នកតំណាង/ជនបង្គោល: ហេង សាំងហ៊ី ទូរស័ព្ទ:** ០៩២ ៨២៣ ៣៤១)

លេខ	ផែនការសកម្មភាពលំអិត	កត្តាវាស់វែង	អ្នកអនុវត្ត និង អង្គភាពពាក់ពន្ធ័	ធនធានតម្រូវការ និង ថវិកាប៉ាន់ស្មាន	អាទិភាព និង ពេលវេលាអនុវត្ត			
					ខ្ពស់	មធ្យម	ទាប	រយៈពេល/ពេល
៥. ការងារត្រៀមបង្ការគ្រោះទឹកជំនន់ (មុនទឹកជំនន់)								
៥.១ ការពង្រឹងសមត្ថភាព និងបណ្តុះបណ្តាល ដល់សមាជិកគណ:កម្មាធិការគ្រប់គ្រងគ្រោះមហន្តរាយខេត្ត-ស្រុក ឃុំ និង ភូមិ:								
៥.១.១	បណ្តុះបណ្តាលដល់បណ្តាញបរិស្ថានខេត្ត-ស្រុក អំពីការបំពុលទឹក និងការគ្រប់គ្រងសំណល់រឹង និង រាវ ។	២ វគ្គ	PCDM	- ឯកសារ - ថវិកា	√			មករា- មេសា
៥.២ ការផ្សព្វផ្សាយ និង បង្កើនការយល់ដឹងពីផលប៉ះពាល់ និង វិធានការត្រៀមបង្ការ ឆ្លើយតប ទៅនឹងមុខសញ្ញាបង្កគ្រោះមហន្តរាយនានា ជាពិសេសទឹកជំនន់ ដល់ប្រជាជនដែលកំពុងរស់នៅក្នុងតំបន់ងាយរងគ្រោះតាមដងទន្លេមេគង្គ និង ទន្លេនានាក្នុងស្រុក :								
៥.២.១	ផ្សព្វផ្សាយអំពីការបំពុលទឹក និងការគ្រប់គ្រង សំណល់រឹង និង រាវ ដល់ប្រជាពលរដ្ឋក្នុងតំបន់រងគ្រោះ តាមដងទន្លេមេគង្គ ។	២ វគ្គ	PCDM	- ឯកសារ - ថវិកា	√			មីនា- មេសា
៥.៥ យុទ្ធសាស្ត្រ សង្គ្រោះ ជំលៀស និង ស្រាវជ្រាវរុករកជនរងគ្រោះ ត្រូវបានរៀបចំ និង កំណត់ :								
៥.៥.១	ចុះប្រមូលព័តមាន ទិន្នន័យ និងបញ្ជីឈ្មោះគ្រួសារងាយរងគ្រោះដោយសារទឹកជំនន់ ។	បញ្ជីឈ្មោះជនរងគ្រោះ ត្រូវបានកំណត់ ដើម្បី ធ្វើការជួយ សង្គ្រោះ	PCDM	- ថវិកា		√		មីនា- ឧសភា
៥.៥.២	កំណត់ទីទួលសុវត្ថិភាព និងមធ្យោបាយ ដើម្បីធ្វើការជំលៀសជនរងគ្រោះដោយសារទឹកជំនន់ ។	ចំនួនទីទួល និង មធ្យោបាយជំលៀស បានកំណត់នៅក្នុងមូលដ្ឋាន	PCDM	- ថវិកា		√		មីនា- ឧសភា

៥.៦ ការរៀបចំ និង គ្រប់គ្រងទីទួលសុវត្ថិភាព មុនពេលមានគ្រោះទឹកជំនន់ :								
៥.៦.១	ការរៀបចំជំរកស្នាក់នៅរបស់ជនរងគ្រោះ តាមទីទួល។	ត្រៀមកៅស៊ូតង់ កូនឈើ ខ្សែចង	PCDM	- ថវិកា	√			មេសា- មិថុនា
៥.៦.២	រៀបចំ សំអាតបរិស្ថាននៅតាមទីទួលដែលប្រជាពលរដ្ឋទៅស្នាក់នៅ ។	ទីទួលសុវត្ថិភាព ត្រូវបានសំអាត និងមានបរិស្ថានល្អ ។	PCDM	- ថវិកា	√			មេសា- មិថុនា
៦. ប្រតិបត្តិការឆ្លើយតប និង សង្គ្រោះបន្ទាន់ (ក្នុងពេលទឹកជំនន់)								
៦.១ ត្រួតពិនិត្យមុខសញ្ញាបង្កគ្រោះមហន្តរាយ និងគ្រោះថ្នាក់ដែលអាចកើតឡើង (ត្រួតពិនិត្យមើលស្ថានភាព) :								
៦.១.១	សហការត្រួតពិនិត្យជាប្រចាំ នូវមុខសញ្ញាគ្រោះថ្នាក់ដែលនឹងអាចកើតឡើង ហើយរាយការណ៍ជូនថ្នាក់លើ និងផ្សព្វផ្សាយទៅមូលដ្ឋាន ។	របាយការណ៍មានភាពជាក់លាក់ និងបានទាន់ពេលវេលា	PCDM	- ថវិកា	√			កក្កដា- វិច្ឆិកា
៦.៣ យុទ្ធសាស្ត្រ សង្គ្រោះ ជំលៀស និង ស្រាវជ្រាវរកជនរងគ្រោះនៅរដូវទឹកជំនន់ (កក្កដា ដល់ វិច្ឆិកា) :								
៦.៣.១	សហការជាមួយ ក្រុមរុករក សង្គ្រោះ និង ជំលៀស ដើម្បីជួយ សង្គ្រោះ និង ជំលៀសប្រជាពលរដ្ឋរងគ្រោះ មកកាន់ទីទួលសុវត្ថិភាព ។	ប្រជាពលរដ្ឋរងគ្រោះ បានការជួយសង្គ្រោះទាន់ពេលវេលា ។	PCDM	- ថវិកា		√		កក្កដា- វិច្ឆិកា
៦.៤ ការគ្រប់គ្រងប្រជាពលរដ្ឋដែលបានជន្លៀស មកស្នាក់នៅលើទីទួលសុវត្ថិភាពនៅរដូវទឹកជំនន់ :								
៦.៤.១	សហការរៀបចំការស្នាក់នៅរបស់ប្រជាពលរដ្ឋរងគ្រោះឱ្យមានស្ថេរភាព មានបរិស្ថាន និងសន្តិសុខល្អ។	ជនរងគ្រោះ បានស្នាក់នៅដោយសមរម្យ និង បរិស្ថានល្អ	PCDM	- ថវិកា		√		កក្កដា- វិច្ឆិកា
៦.៦ ការវាយតំលៃ និង ការប៉ាន់ប្រមាណពីផលប៉ះពាល់ និង សេចក្តីត្រូវការរបស់ជនរងគ្រោះ								
៦.៦.១	ចូលរួមធ្វើការវាយតំលៃ ពីផលប៉ះពាល់ ខូចខាត ចងក្រងជាទិន្នន័យ និងជារបាយការណ៍ ផ្ញើជូនថ្នាក់លើ និង អង្គការពាក់ព័ន្ធ ។	របាយការណ៍ ទិន្នន័យពីផលប៉ះពាល់ ខូចខាត និងសេចក្តីត្រូវការរបស់ជនរងគ្រោះ ត្រូវបានធ្វើសេចក្តីរាយការណ៍ និងផ្សព្វផ្សាយ ។	PCDM	- ថវិកា	√			កញ្ញា - វិច្ឆិកា

៦.៧ ប្រតិបត្តិការឆ្លើយតបជំនួយសង្គ្រោះបន្ទាន់ :								
៦.៧.១	សហការជាមួយគណៈកម្មាធិការគ្រប់គ្រងគ្រោះមហន្តរាយគ្រប់ថ្នាក់ ដើម្បីបែងចែកជំនួយសង្គ្រោះបន្ទាន់ ជូនដល់ជនរងគ្រោះ ផ្អែកតាមពត៌មានជាក់ស្តែង ។	ចំនួនជំនួយសង្គ្រោះ ត្រូវបានបែងចែកដល់ជនរងគ្រោះ	- PCDM - អង្គការនានា	- ថវិកា	√			កញ្ញា - វិច្ឆិកា
៧. ការស្តារ និង ជួសជុលឡើងវិញ (ក្រោយទឹកជំនន់)								
៧.១ ការវាយតំលៃ និង ការប៉ាន់ប្រមាណការខូចខាត និងសេចក្តីត្រូវការ ដើម្បីធ្វើការស្តារ និង ជួសជុលឡើងវិញ :								
៧..១.១	ធ្វើការជាមួយក្រុមគ្រប់គ្រងពត៌មាន ដើម្បីរៀបចំរបាយការណ៍សរុប ស្តីពីផលប៉ះពាល់ និងសេចក្តីត្រូវការ សំរាប់ការស្តារ និងជួសជុលឡើងវិញ ។	របាយការណ៍ពីសេចក្តីប៉ះពាល់ និងសេចក្តីត្រូវការ បានរៀបចំសំរាប់ធ្វើការស្តារ ។	PCDM	- ថវិកា	√			វិច្ឆិកា - ធ្នូ
៧.២ ការរៀបចំផែនការ និង យុទ្ធសាស្រ្តស្តារ, ជួសជុលឡើងវិញ ផ្អែកលើលទ្ធផលវាយតំលៃក្នុងចំណុច (៧.១):								
៧..២.១	ធ្វើការជាមួយគណៈកម្មាធិការគ្រប់គ្រងគ្រោះមហន្តរាយខេត្ត ធ្វើសិក្ខាសាលាមួយ ដើម្បីរៀបចំផែនការ និងយុទ្ធសាស្រ្តស្តារ និងជួសជុលឡើងវិញ ។	សិក្ខាសាលាថ្នាក់ខេត្តមួយ ត្រូវបានរៀបចំ	- PCDM - អង្គការនានា	- ថវិកា	√			វិច្ឆិកា - ធ្នូ
៧.៣ ការអនុវត្តន៍គំរោងផែនការ និង យុទ្ធសាស្រ្តស្តារ-ជួសជុលឡើងវិញ ក្រោយទឹកជំនន់ :								
៧.៣.១	សហការជាមួយ មន្ទីរ/អង្គភាពជំនាញ ដើម្បីរៀបចំនីតិវិធី និងដំណើរការអនុវត្តផែនការស្តារ និង ជួសជុលឡើងវិញ ។	នីតិវិធី និងដំណើរការសំរាប់អនុវត្តផែនការ បានរៀបចំ និងព្រមព្រៀង	- PCDM - អង្គការនានា	- ថវិកា	√			មករា - ធ្នូ

ខេត្តព្រៃវែង, ថ្ងៃទី...២២...ខែ...មករា...ឆ្នាំ ២០០៩

ប្រធានអង្គភាព

អ៊ុម_ឈឿន

មន្ទីរ កិច្ចការនារី

ខេត្តព្រៃវែង

១៤- មន្ទីរ/អង្គភាព:.មន្ទីរកិច្ចការនារី (អ្នកតំណាង/ជនបង្គោល:.អ្នកស្រី **សំ ស៊ីថា** ទូរស័ព្ទ: ០១៧. ៥៣៥.៤២៦)

លេខ	ផែនការសកម្មភាពលំអិត	កន្លាវាស់វែង	អ្នកអនុវត្ត និង អង្គភាពពាក់ព័ន្ធ	ធនធានតម្រូវការ និងថវិកាប៉ាន់ស្មាន	អាទិភាព និង ពេលវេលាអនុវត្ត			
					ខ្ពស់	មធ្យម	ទាប	រយ:ពេល/ពេល
៥. ការងារត្រៀមបង្ការគ្រោះទឹកជំនន់ (មុនទឹកជំនន់)								
៥.១ ការពង្រឹងសមត្ថភាព និងបណ្តុះបណ្តាល ដល់សមាជិកគណ:កម្មាធិការគ្រប់គ្រងគ្រោះមហន្តរាយខេត្ត-ស្រុក ឃុំ និង ភូមិ:								
៥.១.១	បើកវគ្គបណ្តុះបណ្តាលដល់នារីខេត្ត.ស្រុកស្តីពីការគ្រប់គ្រងគ្រោះទឹកជំនន់នៅសហគមន៍ ។	១វគ្គ ៥០ នាក់ រយៈពេល ៥ ថ្ងៃ ។	- ADPC - NCDM - PCDM	ថវិកា ២.៧២៥ $	✓			មករា- មិនា
៥.១.២	បើកវគ្គបណ្តុះបណ្តាលស្តីពីការគ្រប់គ្រងគ្រោះទឹកជំនន់ដល់នារីឃុំ និង នារី ភូមិ ។	៦វគ្គ ១វគ្គ ៣ ថ្ងៃមនុស្សចូលរួម ២៧០ នាក់ ។	- ADPC - PCDM - DCDM	ថវិកា ៥.០៥៥ $	✓			មករា- មិនា
៥.២ ការផ្សព្វផ្សាយ និង បង្កើនការយល់ដឹងពីផលប៉ះពាល់ និង វិធានការត្រៀមបង្ការ ឆ្លើយតប ទៅនឹងមុខសញ្ញាបង្កគ្រោះមហន្តរាយនានា ជាពិសេសទឹកជំនន់ ដល់ប្រជាជនដែលកំពុងរស់នៅក្នុង តំបន់ងាយរងគ្រោះតាមដងទន្លេមេគង្គ និង ទន្លេនានាក្នុងស្រុក :								
៥.២.១	បើកយុទ្ធនាការផ្សព្វផ្សាយដល់ស្ត្រីជាមេគ្រួសារនិងស្ត្រីជាប្រជាពលរដ្ឋ ស្តីពីការគ្រប់គ្រងគ្រោះទឹ កជំ នន់ក្នុងតំបន់គោលដៅ ។	ចំនួន ១០ កន្លែង មានអ្នក ចូលរួមចំនួន ២០០០ នាក់ ១ កន្លែង រយះពេល១ ថ្ងៃ	ADPC / PCDM / DCDM / DOWA CC DM នារីឃុំ .មេភូមិ . នារីភូមិ	ថវិកា ៣,០០០ $	✓			មករា-មិថុនា

៥.៥ យុទ្ធសាស្ត្រ សង្គ្រោះ ជំលៀស និង ស្រាវជ្រាវរុករកជនរងគ្រោះ ត្រូវបានរៀបចំ និង កំណត់ :								
៥.៥.១	រៀបចំបញ្ជីឈ្មោះ ស្ត្រីចាស់ជរា ស្ត្រីក្រីក្រ និង កុមារដែលឋិតក្នុងតំបន់រងគ្រោះ ត្រៀមជួយសង្គ្រោះ ជំលៀស ។	ចុះពិនិត្យជាក់ស្តែងដល់ផ្ទះស្ត្រីរងគ្រោះក្នុងតំបន់រងគ្រោះ	ADPC / PCDM / DCDM នារីស្រុក នារីឃុំ CC ឃុំ មេភូមិ នារីភូមិ ។	ថវិកា ២០០ $		✓		មីនា- ឧសភា
៥.៦ ការរៀបចំ និង គ្រប់គ្រងទីទួលសុវត្ថិភាព មុនពេលមានគ្រោះទឹកជំនន់ :								
៥.៦.១	ចូលរួមសហការ រៀបចំគ្រប់គ្រងទីទួលសុវត្ថភាព មុនពេលមានគ្រោះទឹកជំនន់ដល់ស្ត្រីក្នុងតំបន់រងគ្រោះ ។	ចុះពិនិត្យគ្រប់ទីទួលសុវត្ថភាពក្នុងតំបន់រងគ្រោះ ។	- PCDM / DCDM -- នារីស្រុក នារីឃុំ - អាជ្ញាធរ ឃុំ មេភូមិ - នារីភូមិ	ថវិកា ១០០ $		✓		មីនា- ឧសភា
៥.៧ ការរៀបចំ និង គ្រប់គ្រងប្រពន្ធ័ផ្តល់ពិតមាន :								
៥.៧.១	ចូលរួមសហការរៀបចំគ្រប់គ្រងប្រពន្ធ័ពតិមានពីគ្រោះភ័យនានា ពេលមានគ្រោះទឹកជំនន់កើតឡើង ចំពោះស្ត្រីក្នុងតំបន់រងគ្រោះ ។	រៀបចំគ្រប់គ្រងប្រពន្ធ័ពតិមាននៅតាមតំបន់គោលដៅ	ADPC / PCDM / DCDM DOWA CC DM នារីឃុំ .មេភូមិ . នារីភូមិ	ថវិកា ១០០ $	✓			មីនា- ឧសភា
៦. ប្រតិបត្តិការឆ្លើយតប និង សង្គ្រោះបន្ទាន់ (ក្នុងពេលទឹកជំនន់)								
៦.១ ត្រួតពិនិត្យមុខសញ្ញាបង្កគ្រោះមហន្តរាយ និងគ្រោះថ្នាក់ដែលអាចកើតឡើង (ត្រួតពិនិត្យមើលស្ថានភាព) :								
៦.១.១	ចូលរួមសហការត្រួតពិនិត្យរាល់មុខសញ្ញាគ្រោះមហន្តរាយដែលនិងអាចកើតឡើង ។	ពិនិត្យមើលឈ្មោះមុខសញ្ញាដែលស្រង់រូចនិងជួយបង្កលក្ខណ:អោយពួកគេតាមស្ថានភាពជាក់ស្តែង ។	នារីស្រុក និង ឃុំ ភូមិ ADPC / PCDM / DCDM / CCDM / DOWA			✓		កក្កដា- វិច្ឆិកា

៦.៣ យុទ្ធសាស្ត្រ សង្គ្រោះ ជំលៀស និង ស្រាវជ្រាវរកជនរងគ្រោះនៅរដូវទឹកជំនន់ (កក្កដា ដល់ វិច្ឆិកា) :								
៦.៣.១	ចូលរួមសហការ ជួយសង្គ្រោះ ជំលៀស ស្រាវជ្រាវជនរងគ្រោះដោយទឹកជំនន់ ស្ត្រីជាមេគ្រួសា ក្រីក្រ ចាសជរាក្មេងកំព្រានៅតំបន់រងគ្រោះ ។	ជួយប្រមូលស្ត្រីរងគ្រោះក្រីក្រចាស់ជរាកុមារកំព្រាគ្មានទីពឹងនូវពេលទឹកជំនន់ក្នុងតំបន់ ។	ADPC / PCDM / DCDM នារីស្រុកCCឃុំនារីឃុំ នារីភូមិ ។	ថវិកា ៥០០ $	✓			កក្កដា- វិច្ឆិកា
៦.៤ ការគ្រប់គ្រងប្រជាពលរដ្ឋដែលបានជន្លៀស មកស្នាក់នៅលើទីទួលសុវត្ថិភាពនៅរដូវទឹកជំនន់ :								
៦.៤.១	ចូលរួមសហការជាមួយអង្គភាពពាក់ពន្ធ័គ្រោះមហន្តខេត្ត ស្រុក ឃុំ ភូមិ ក្នុងតំបន់រងគ្រោះ ដែលបានជំលៀសស្នាក់នៅទីទួលសុវត្ថភាពនៅពេលទឹកជំនន់ ។	ចុះពិនិត្យគ្រប់ទីទួលសុវត្ថភាពក្នុងពេលទឹកជំនន់ ។	ADPC / PCDM / DCDM នារីស្រុកCCឃុំនារីឃុំ នារីភូមិ មេភូមិ ។	ថវិកា ៥០០ $	✓			កក្កដា- វិច្ឆិកា
៦.៥ កម្មវិធី ផ្នែកសេវាសុខភាព អនាម័យ និង ទឹកស្អាត :								
៦.៥.១	ចុះយុទ្ធនាការផ្សព្វផ្សាយដល់ស្ត្រីមេគ្រួសា និង ពលរដ្ឋស្ដីពីសុខភាព អនាម័យទឹកស្អាតដែលរាតត្បាតក្នុងតំបន់រងគ្រោះជាមួយអង្គភាពពាក់ពន្ធ័ ។	ចំនួន ១០កន្លែង មានអ្នកចូលរួម ២៥០០ នាក់	ADPC / PCDM / DCDM / CCDM សុខាភិបាលខេត្ត នារីស្រុក-ឃុំ- ភូមិ	ថវិកា ៤៥០០ $	✓			កក្កដា- វិច្ឆិកា
៦.៦ ការវាយតំលៃ និង ការប៉ាន់ប្រមាណពីផលប៉ះពាល់ និង សេចក្ដីត្រូវការរបស់ជនរងគ្រោះ								
៦.៦.១	នារីស្រុក ឃុំ ភូមិស្រង់ស្ថិតិធ្វើការប៉ានប្រមាណពីការប៉ះពាល់ និងសេចក្ដីត្រូវការរបស់ជនរងគ្រោះដោយទឹកជំនន់	រុករកផលប៉ះពាល់ជាក់ស្ដែងនិងតំរូវការក្នុងភូមិ ឃុំ អោយមានទិន្នន័យពិតប្រាកដ ។	នារីស្រុក CCDM នារីឃុំ នារីភូមិ មេភូមិ	ថវិកា ៨០០០ $	✓			
៦.៧ ប្រតិបត្តិការឆ្លើយតបជំនួយសង្គ្រោះបន្ទាន់ :								
៦.៧.១	នារីស្រុក CCឃុំ នារីឃុំ នារីភូមិ មេភូមិ អោយមានទិន្នន័យពិតប្រាកដ់ ទើបមានប្រត្តិបតក្តិការសង្គ្រោះបន្ទាន់	ចុះដល់ផ្ទាល់ជាមួយជនរងគ្រោះដើម្បីឆ្លើយតបចំនួយសង្គ្រោះបន្ទាន់ ។	ADPC / PCDM /DCDM/ DOWAកសិកម្ម នារីស្រុក			✓		កក្កដា- វិច្ឆិកា
៧. ការស្តារ និង ជួសជុលឡើងវិញ (ក្រោយទឹកជំនន់)								
៧.១ ការវាយតំលៃ និង ការប៉ាន់ប្រមាណការខូចខាត និងសេចក្ដីត្រូវការ ដើម្បីធ្វើការស្តារ និង ជួសជុលឡើងវិញ :								

៧..១.១	ចុះត្រួតពិនិត្យធ្វើការវាយតំលៃប៉ានប្រមាណស្ត្រីជនរងគ្រោះដោយទឹកជំនន់ ។	ចុះតំបន់រងគ្រោះជួយស្ត្រីរងគ្រោះក្នុងតំបន់ ។	ADPC / PCDM / DCDM នារីស្រុកCCឃុំនារីឃុំ នារីភូមិ មេភូមិ កសិកម្ម	ថវិកា ៣០០០ $	✓			កក្កដា- វិច្ឆិកា
៧.២ ការរៀបចំផែនការ និង យុទ្ធសាស្ត្រស្តារ, ជួសជុលឡើងវិញ ផ្អែកលើលទ្ធផលវាយតំលៃក្នុងចំណុច (៧.១):								
៧..២.១	ចុះយុទ្ធនាការផ្សព្វផ្សាយដល់ស្ត្រីមេគ្រួសានិងកុមារប្រជាជនអោយចេះស្វែងយល់និងផ្លាស់ប្តូរការដំដុះដូចម្តេចអោយសមស្របទទួលបាន ទិន្នផលខ្ពស់ ។	២៩ ដង ២៩ ឃុំ ក្នុង១ឃុំ ១ថ្ងៃមានចំនួន ១៧ ឃុំ ១ឃុំ ១យប់ ១ថ្ងៃចំនួន ១២ឃុំ ។	ADPC / PCDM /DCDM/ DOWAកសិកម្ម នារីស្រុក	ថវិកា ៣០០០ $	✓			កក្កដា- វិច្ឆិកា

ខេត្តព្រៃវែង, ថ្ងៃទី...០5.......ខែ...[illegible]...ឆ្នាំ ២០០៩

ប្រធានអង្គភាព

សៅ.សារ៉ាន

ឧបសម្ព័ន្ធទី១

ដីកាបង្កើតនិងការប្រព្រឹត្តិទៅរបស់
គណៈកម្មាធិការគ្រប់គ្រងគ្រោះ
មហន្តរាយខេត្ត

ព្រះរាជាណាចក្រកម្ពុជា
ជាតិ សាសនា ព្រះមហាក្សត្រ

សាលាខេត្តព្រៃវែង
លេខ ៦៣៧/០៥ ដ.ក

ព្រៃវែង , ថ្ងៃទី ០៥ ខែ មិនា ឆ្នាំ ២០០៨

ដីកា
ស្តីពីការបង្កើតគណៈកម្មាធិការគ្រប់គ្រង
គ្រោះមហន្តរាយ ខេត្តព្រៃវែង

អភិបាលខេត្ត

- បានឃើញព្រះរាជក្រឹត្យលេខ : នស.រកត ០២០៥/០៧៩ ចុះថ្ងៃទី ១៣ ខែ កុម្ភៈ ឆ្នាំ ២០០៥ ស្តីពីការតែងតាំងអភិបាលខេត្តព្រៃវែង ។
- យោងអនុក្រឹត្យលេខ : ៣០ អនក្រ.បក ចុះថ្ងៃទី ០៩ ខែ មេសា ឆ្នាំ ២០០២ ស្តីពីការរៀបចំ និងការប្រព្រឹត្តិទៅ របស់គណៈកម្មាធិការជាតិគ្រប់គ្រងគ្រោះមហន្តរាយ ។
- យោងប្រកាស លេខៈ ០៣១ ប្រក ចុះថ្ងៃទី ១៥ ខែ កុម្ភៈ ឆ្នាំ ១៩៩៤ របស់ក្រសួងមហាផ្ទៃ ស្តីពី ភារកិច្ច សិទ្ធិ និង របនាសម្ព័ន្ធ របស់រដ្ឋបាល ខេត្ត/ក្រុង ។
- យោងតំរូវការចាំបាច់ចំពោះមុខ របស់ខេត្តព្រៃវែង ។

សំរេច

ប្រការ១ :- ចាត់តាំងបង្កើត គណៈកម្មាធិការគ្រប់គ្រងគ្រោះមហន្តរាយរបស់ ខេត្តដែលមានសមាសភាពដូចខាងក្រោម :

១-ឯកឧត្តម	**អ៊ុង_សាមី**	អភិបាលខេត្ត	ជាប្រធាន
២- ឯកឧត្តម	**យឹម_សុខុម**	អភិបាលរងខេត្ត	ជាអនុប្រធានទទួលបន្ទុក
៣- ឯកឧត្តម	**ជាម_ហ៊ីម**	អភិបាលរងខេត្ត	ជាអនុប្រធាន
៤- ឯកឧត្តម	**ម៉ុក_កាណែល**	អភិបាលរងខេត្ត	ជាអនុប្រធាន
៥- ឯកឧត្តម	**ផាន់_ចាន់ធុល**	អភិបាលរងខេត្ត	ជាអនុប្រធាន
៦- លោក	**សុន្ធ_សឺន**	អភិបាលរងខេត	ជាអនុប្រធាន
៧- លោក	**ថុខ_គឿន**	អភិបាលរងខេត្ត	ជាអនុប្រធាន
៨- លោក	**សុន្ធ_សាធ**	អភិបាលរងខេត្ត	ជាអនុប្រធាន
៩- លោក	**ជា_ទល់**	ប្រធានតុលាការខេត្ត	ជាសមាជិក

១០-លោក ឆឹម_ផន ស្នងការនគរបាលខេត្ត ជាសមាជិក

១១-លោក ហ៊ូ_ហ៊ន មេបញ្ជាការតំបន់ប្រតិបត្តិការសឹករងខេត្ត ជាសមាជិក

១២-លោក សុខ_គ្រីន មេបញ្ជាការកងរាជអាវុធហត្ថខេត្ត ជាសមាជិក

១៣-លោក អ៊ឹុ_ប៊ុនឡេង នាយខុទ្ទកាល័យសាលាខេត្ត ជាសមាជិក

១៤-លោក ឈួន_ឡេង ប្រធានមន្ទីរសេដ្ឋកិច្ចនិងហិរញ្ញវត្ថុខេត្ត ជាសមាជិក

១៥-លោក យស់_ចន្ទ័ថុល នាយកធនាគារខេត្ត ជាសមាជិក

១៦-លោក ជឹម_យុន្នី ប្រធានសាខាពន្ធដារខេត្ត ជាសមាជិក

១៧-លោក សិរិត_មករា ប្រធានមន្ទីរផែនការខេត្ត ជាសមាជិក

១៨-លោក ស_សែត ប្រធានមន្ទីរធម្មការនិងសាសនាខេត្ត ជាសមាជិក

១៩-លោក សុខ_វណ្ណអឿន ប្រធានមន្ទីរអភិវឌ្ឍន៍ជនបទខេត្ត ជាសមាជិក

២០-លោក ពេជ្រ_ហ៊ន់ ប្រធានមន្ទីរសុខាភិបាលខេត្ត ជាសមាជិក

២១-លោក ទេព_សាម៉ន ប្រធានរតនាគារខេត្ត ជាសមាជិក

២២-លោក សុខ_ផេង ប្រធានមន្ទីរឧស្សាហកម្មខេត្ត ជាសមាជិក

២៣-លោក កេត_ឈាន ប្រធានមន្ទីរពត៌មានខេត្ត ជាសមាជិក

២៤-លោក ជា_សារឹម ប្រធានមន្ទីរវប្បធម៌និងវិចិត្រសិល្បៈខេត្ត ជាសមាជិក

២៥-លោក អ៊ុំ_ឈឿន ប្រធានមន្ទីរបរិស្ថានខេត្ត ជាសមាជិក

២៦- លោក សុខ_សាយ ប្រធានមន្ទីរសាធារណការនិងដឹកជញ្ជូនខេត្ត ជាសមាជិក

២៧-លោក ហ៊ឹម_សុផល ប្រធានមន្ទីរអប់រំ យុវជន និង កីឡាខេត្ត ជាសមាជិក

២៨-លោក សោម_សារ៉ន ប្រធានមន្ទីរសង្គមកិច្ច អតីតៈយុទ្ធជនខេត្ត ជាសមាជិក

២៩-លោក អេង_ម៉ាក់ ប្រធានមន្ទីរទេសចរណ៍ខេត្ត ជាសមាជិក

៣០-លោក លី_មុនីនាថ ប្រធានមន្ទីរប្រៃសណីយ៍ខេត្ត ជាសមាជិក

៣១-លោក នៃ_សុផល ប្រធានមន្ទីររៀបចំដែនដីនគរូបនីយ៍កម្មនិងសំណង់ ជាសមាជិក

៣២-លោក យស់_មុនី ប្រធានមន្ទីរកសិកម្មខេត្ត ជាសមាជិក

៣៣-លោក ខាត់_ចន ប្រធានមន្ទីរធនធានទឹកខេត្ត ជាសមាជិក

៣៤-លោក គួ_យឿន ប្រធានមន្ទីរពាណិជ្ជកម្មខេត្ត ជាសមាជិក

៣៥-លោក អ៊ុក_អ៊ា ប្រធានមន្ទីរទំនាក់ទំនងរដ្ឋសភាព្រឹទ្ធសភានិងអធិការកិច្ច ជាសមាជិក

៣៦-លោក ម៉ៅ_សុខ ប្រធានសាខាកាកបាទក្រហមខេត្ត ជាសមាជិក

៣៧-អ្នកស្រី ឯម_ផល្លា ប្រធានមន្ទីរកិច្ចការនារីខេត្ត ជាសមាជិក

៣៨-លោក សួន_សុគន្ធ ប្រធានអគ្គិសនីខេត្តព្រៃវែង ជាសមាជិក

៣៩-លោក ម៉ម_ឆៃ ប្រធានការិយាល័យអ្នកតំណាងរាស្ត្រ ជាសមាជិក

៤០-លោក ហែម_ហឿន ប្រធានមន្ទីរការងារនិងបណ្តុះបណ្តាលវិជ្ជាជីវៈ ជាសមាជិក

ប្រការ ២ :- គណៈកម្មាធិការនេះ មានតួនាទី និងភារកិច្ចដូចខាងក្រោម :

ក -អនុវត្តគោលការណ៍ដែលទាក់ទងទៅនិងការងារ គ្រប់គ្រងគ្រោះមហន្តរាយ ។

ខ -ទំនាក់ទំនង និងផ្តល់ពត៌មានទាន់ពេលវេលា ជូនគណៈកម្មាធិការជាតិ ។

គ -ត្រៀមបង្ការ ទប់ទល់គ្រប់កាលៈ ទេសៈ ។

ឃ -សហការប្រតិបត្តិ នៅពេលកើតមាន គ្រោះមហន្តរាយ ។

ង -ជួយការសង្គ្រោះបន្ទាន់ និងការស្តារឡើងវិញ ។

ច -ធ្វើផែនការ កម្មវិធីជំនាញ លើកគំរោងស្នើរសុំ ជាថវិកា សំភារៈ មធ្យោបាយ និងរបាយការណ៍ ជូនទៅគណៈកម្មាធិការជាតិ ។

ឆ -សំរបសំរួលការងារជាមួយ អង្គការ កម្មវិធីអភិវឌ្ឍន៍ អង្គការក្នុងនិងក្រៅរដ្ឋាភិបាល អង្គការអន្តរជាតិ និងអង្គភាពនានា សមាគម សប្បុរសជននានា ដើម្បីចូលរួមសហការ ក្នុងការងារគ្រប់គ្រងគ្រោះមហន្តរាយ ។

ជ -រៀបចំការប្រជុំអាណិត្តរបស់គណៈកម្មាធិការខេត្តគ្រប់គ្រងគ្រោះមហន្តរាយអោយបានទៀងទាត់

ឈ -ធ្វើការអំពាវនាវ ដល់អង្គការនានា ស្ថាប័នរដ្ឋ ក្រុមហ៊ុន សមាគម សប្បុរសជន ចូលរួមជួយគាំទ្រ និង ស្វែងរកមូលនិធិ ដើម្បីបំរើអោយការងារ ឆ្លើយតប និង សង្គ្រោះបន្ទាន់ ពេលមានគ្រោះមហន្តរាយ ។

ប្រការ ៣ :- គ្រប់មន្ទីរអង្គភាពជុំវិញខេត្ត ត្រូវបង្កើតក្រុមគ្រប់គ្រងគ្រោះអាសន្ននៅអង្គភាពរបស់ខ្លួន ដែលមានប្រធានអង្គភាពជាប្រធាន ,អនុប្រធានអង្គភាព ជាអនុប្រធាន និងប្រធានការិយាល័យចំណុះ ជា សមាជិក និង មានសេនាធិការច្បាស់លាស់គ្រប់គ្រងការងារនេះ ។

ប្រការ ៤ :- គ្រប់ស្រុកត្រូវបង្កើតគណៈកម្មាធិការគ្រប់គ្រងគ្រោះមហន្តរាយស្រុក និងលេខាធិការដ្ឋាន ដែលមាន សមាស

ភាពដូចនៅខេត្តដែរ ។ ចំពោះឃុំត្រូវបង្កើតគណៈកម្មាធិការឃុំ ផ្អែកតាម អនុក្រឹត្យ លេខ ៦១ អនក្រ.បក ចុះថ្ងៃទី ២៩ ខែ មិថុនា ឆ្នាំ ២០០៦ របស់រាជរដ្ឋាភិបាល ស្តីពីការបង្កើត គណៈកម្មាធិការគ្រប់គ្រងគ្រោះមហន្តរាយ ឃុំ/សង្កាត់ ទូទាំងព្រះរាជាណាចក្រកម្ពុជា ។

ប្រការ ៥ :- រៀបចំបង្កើតលេខាធិការដ្ឋានអចិន្ត្រៃយ៍ ជាសេនាធិការអោយ គណៈកម្មាធិការគ្រប់គ្រងគ្រោះមហន្តរាយខេត្ត ដែលមានសមាសភាពដូចខាងក្រោម :

១-លោក	អ៊ុំ ម៉ុនឡេង	នាយខុទ្ទកាល័យ សាលាខេត្ត	ជាលេខាធិការ
២-លោក	ម៉ារ៉ះ សារិន	នាយខុទ្ទកាល័យរង សាលាខេត្ត	ជាលេខាធិការរង
៣-លោក	ហ៊ុល ម៉ារីន	ប្រធានការិយាល័យ សរុប សាលាខេត្ត	ជាលេខាធិការរង
៤-លោក	យស់ ធុល	ប្រធានការិយាល័យគណនេយ្យ សាលាខេត្ត	ជាសមាជិក
៥-លោក	យ៉យ សុផុន	ប្រធានការិយាល័យសង្គមកិច្ច សាលាខេត្ត	ជាសមាជិក
៦-លោក	ស្រស់ ហ៊ន់	ប្រធានការិយាល័យផែនការមន្ទីរកសិកម្មខេត្ត	ជាសមាជិក
៧-លោក	អ៊ុំ សុធានី	មន្ត្រីមន្ទីរធនធានទឹកខេត្ត	ជាសមាជិក
៨-លោក	ម៉ុន ស៊ា	អនុប្រធានការិយាល័យ សាលាខេត្ត	ជាសមាជិក
៩-អ្នកស្រី	ម៉ម សារឿន	អនុប្រធានការិយាល័យ សាលាខេត	ជាសមាជិក
១០-អ្នកស្រី	សៀម មុំ	អនុប្រធានការិយាល័យ សាលាខេត	ជាសមាជិក

ប្រការ ៦ :- លេខាធិការដ្ឋាននៃគណៈកម្មាធិការខេត្តគ្រប់គ្រងគ្រោះមហន្តរាយមានទីតាំងនៅក្នុងសាលាខេត្ត និងអនុវត្តតាមតួនាទី ភារកិច្ច ជាសេនាធិការអោយគណៈកម្មាធិការខេត្តគ្រប់គ្រងគ្រោះមហន្តរាយ ។

ប្រការ ៧ :- ដីការលេខៈ ២៥២/០៧ ដក ចុះថ្ងៃទី ០៨ ខែ ឧសភា ឆ្នាំ ២០០៧ ត្រូវចាត់ទុកជានិរាករណ៍ ។

ប្រការ ៨ :- ខុទ្ទកាល័យសាលាខេត្ត បណ្តាអង្គភាព មន្ទីរដែលពាក់ព័ន្ធ អភិបាលស្រុកគ្រប់ស្រុក មេឃុំគ្រប់ឃុំ ឯកឧត្តម អស់លោក លោកស្រី ដែលមានឈ្មោះ នៅក្នុងប្រការ១ និង ៥ ត្រូវអនុវត្តតាមដីការនេះអោយមានប្រសិទ្ធិភាពខ្ពស់ ចាប់ពី ថ្ងៃ ខែ ឆ្នាំ ចុះហត្ថលេខានេះតទៅ ។

អភិបាលខេត្ត

អ៊ុង_សាមី

<u>ចំលងជូន</u>

-ទីស្តីការ ក្រសួងមហាផ្ទៃ

-គណៈកម្មាធិការជាតិគ្រប់គ្រងមហន្តរាយ

-អង្គការនានាក្នុងខេត្ត (ដើម្បីជ្រាប)

-ឯកសារ កាលប្បវត្តិ

ឧបសម្ព័ន្ធទី២
បញ្ជីឈ្មោះអង្គការជាតិ-
អន្តរជាតិនានាក្នុងខេត្តព្រៃវែង

បញ្ជីរាយនាមអង្គការជាតិ_អន្តរជាតិ ដែលបាន និងកំពុងប្រតិបត្តិការនៅខេត្តព្រៃវែង

(ធ្វើបច្ចុប្បន្នភាពនៅថ្ងៃទី ៣១ ខែធ្នូ ឆ្នាំ២០០៨)

លរ	ឈ្មោះអង្គការ			សកម្មភាពអនុវត្ត	ក្រុមគោលដៅ	តំបន់គោលដៅ	អាស័យដ្ឋានទំនាក់ទំនង
	ឈ្មោះជាខ្មែរ	ឈ្មោះជាឡាតាំង	អក្សរកាត់				
១	សកម្មភាពដើម្បីសុខភាព	Action for Health	A FH	ផ្តល់មូលនិធិសមធិសុខភាព សម្រាប់ អាហារ ៤០០០រ ក្នុង១ថ្ងៃ និង សោហ៊ុយធ្វើដំណើរ,	គ្រួសារជនក្រីក្រ ដែលមក សម្រាក ព្យាបាល	១២ស្រុក	ស្នាក់ការភ.ព: ០២៣២២៣ ៨៥៩ ស្រុកពារាំង : ល.ឡុង ឡេង ០១៦ ៨៨៨ ១៧០ លជា សារ៉ន ០១៦ ៧៦៧ ៦៥២
២	ធនាគារអេស៊ីលីដា	ACLEDA Bank Plc	ACLEDA	ឥណទាន សន្សំប្រាក់ ផ្ទេរប្រាក់		ទូទាំងខេត្ត	ស្រុកកំពង់លាវ ខេត្តព្រៃវែង ០៤៣ ៩៤៤ ៥៥៥៥/០១៥ ៨០០៦៣៧
៣	មជ្ឈមណ្ឌលត្រៀមបង្ការគ្រោះមហន្តរាយអាស៊ី	Asian Disaster Preparedness Center	ADPC	ពង្រឹងសមត្ថភាពដល់មន្ត្រី គណៈកម្មាធិការគ្រប់គ្រងគ្រោះភ័យនៃគ្រោះមហន្តរាយ ខេត្ត ស្រុក និង ឃុំ ក្នុងការរៀបចំផែនការ អនុវត្តកម្មវិធីត្រៀមបង្ការគ្រោះតឹកជំនន់	មន្ត្រី គណៈកម្មាធិការគ្រប់គ្រងគ្រោះភ័យនៃគ្រោះមហន្តរាយ ខេត្ត ស្រុក និង ឃុំ	ស្រុក ពាមជរ ស៊ីធរកណ្តាល និង ពាមរក៏	ល.អុល សែន អ្នកសប្រសម្រួលកម្មវិធី ០១២ ៨០០ ១៣៣ seineol@adpc.net ល. ហ៊ុល ចំរើន ជនបង្គោលខេត្ត PCDM ០១៦ ៩៥៤ ០១៣ ០១២ ៦៧២ ១៥៩
៤	គ្រឹះស្ថានមីក្រូហិរញ្ញវត្ថុ"អម្រិត"	AMRET Micro Finance Institution	AMRET	ផ្តល់ប្រាក់កម្ចីដល់ប្រជាពលរដ្ឋដែលមានតម្រូវការ			ស្រុកកំពង់លាវ ខេត្តព្រៃវែង ០១២ ៦៣៤ ០៤៦/០១២ ៦៤៧ ១៨២

៥	អង្គរមីក្រូហិរញ្ញវត្ថុកម្ពុជា	Ankor Microheranh-vatho Kampuchea	AMK	ឥណទាន និង សន្សំប្រាក់	ប្រជាជនខ្មែរក្រីក្រ	នៅជនបទ	ស្រុកកំពង់លាវ ខេត្តព្រៃវែង ០១២ ៧៧៧ ៥២៣ ០៤៣ ៩៤៤ ៦១២
៦	ចិត្តធមិ	CHET THOR	CHET THOR	វគ្គបច្ចេកទេសចិញ្ចឹមគោ+ផ្តល់ពូជ ធនាគារស្រូវ- ធនាគារគោ-ក្រុមសន្សំ-HIV/Aids និង ជួយគាំទ្រ OVC	ក្រុមជួយខ្លួនឯង	ស្រុកបាភ្នំ.កំពង់ត្របែក ពាមជរ	ស្នាក់ការ ឃុំព្រៃពោន កំ ពង់ត្របែក ០១២ ៦៨៨ ១២១ ០១៦ ៩៩៨ ១១៣/ ៧៥៣ ៦៩៦
៧	គ្រឹះស្ថានមីក្រូហិរញ្ញវត្ថុអភិវឌ្ឍសេដ្ឋកិច្ចជនបទកម្ពុជា	Cambodian Busi -ness Integrated in Rural Develop -ment Microfi-nance Intitution	CBIRD	ឥណទានសាច់ប្រាក់		ស្រុកបាភ្នំ	ឈើកាច់ ០១២ ៤៣២ ២៧០
៨	សមាគមកុមារកម្ពុជាប្រឆាំង ទុរភិក្សនឹងហឹង្សា	Cambodia Children Against Starvation and Violence Association	CCASVA	-កម្មវិធីយុទ្ធនាការប្រឆាំងការជួញដូរកុមារ -កម្មវិធីថែទាំអ្នកផ្ទុកមេរោគអេដស៍ និង កុមារកំព្រា ។ -កម្មវិធីបម្រើសេ វាកំសាន្តនិងបង្ការការរីករាលដាលនៃមេរោគអេដស៍។	អ្នកផ្ទុកមេរោគអេដស៍ និង កុមារកំព្រា ។	ស្រុក ព្រៃវែង ស្រុក មេសាង ស្រុក កំពង់លាវ ស្រុក បាភ្នំ	លោក ស៊ុំ វាសនា ០៩៧ ៩០៧ ៣០៤ ០៤៣ ៩៤៤ ៥៩២
៩	អង្គការឃែរ	Cooperation Action Relief Everywhere	CARE	១- អភិវឌ្ឍន៏ជនបទចម្រុះ ២-ការទប់ស្កាត់គ្រោះហន្តរាយ	គ្រួសារងាយរងគ្រោះ+ ប្រជាពល រដ្ឋទូទៅ +ក្រុមប្រឹក្សាឃុំ	ស្រុក មេសាង ស្រុក កំពង់ត្របែក	ភូមិទូលរកា ឃុំកំពង់ត្របែក ស្រុក កំពង់ត្របែក ០១២ ៦៥៣ ០០៣

១០	សមាគមកុមារនិង សេចក្តីស្រលាញ់	Children and Love Association	CLA	-ទប់ស្កាត់ការរីករាលដាលនៃ HIV/Aids លើកស្ទួយជីវភាពរបស់ ស្ត្រីនិងគ្រួសារ -ទប់ស្កាត់អំពើហិង្សា ការរំលោភបំពាន ការកេងប្រវ័ញ្ច+ការបង្កើនជីវភាពរស់នៅ របស់កុមារ ក្រីក្រ និង សហគមន៍ ៣-ការថែទាំអ្នកជំងឺអេតស៍តាមផ្ទះ ។	កុមារ និងស្ត្រី ងាយរង គ្រោះ+ ប្រជា ពល រដ្ឋទូទៅ	ស្រុក មេសាង ស្រុក កំចាយមារ	អ្នកស្រី ប៉ុត ម៉ន ភូមិជីផុច ឃុំជីផុច ស្រុក មេសាង ០១២ ៩៤៧ ២៥៨ ០១៦ ៩៣៨ ៧៤៩ ០១៦ ៧៩០ ៤១១
១១	អង្គការកម្ពុជា អប់រំ និងថែទាំជំងឺអេដស៍	Cambodian HIV/Aids Education andCare	CHEC	ការថែទាំអ្នកផ្ទុក និងកើតជំងឺ អេដស៍	អ្នកផ្ទុក និងកើតជំងឺ អេដស៍	ស្រុកព្រះស្តេច	ភូមិផ្សារទ្រា ឃុំអង្គរាជ្យ ព្រះស្តេច ០១២ ១៨៤ ០៦៨៩
១២	មជ្ឈមណ្ឌលអន្តរជាតិ សម្រាប់កុមារ និងគ្រួសារ	International Center of the Children and family	CIFA	+ផ្តល់អាហារ១ពេល+បង្រៀន២ម៉ោងក្នុង១ ថ្ងៃ+ផ្តល់លុយ៥០០រ+សម្ភារសិក្សា+សម្លៀក បំពាក់សិស្ស និងសម្ភារអនាម័យ	+កុមារគ្មានទីពឹង+កុ មារសុំទាន+រើសអេ តចាយ+កុមារក្រីក្រ	ស្រុកពាមរក៍	ភូមិពាឃុំព្រែកខ្សោយ"ខ"ស្រុកពាមរក៍ ០១២ ១៩ ៤២ ៩១៧
១៣	គម្រោងជំនួយផ្នែកព្រហ្មទណ្ឌ និង យុត្តិធម៌	Cambidian Criminal Justice Assistance project	CCJAP	កម្មវិធីទប់ស្កាត់បទល្មើសនិងសុវត្ថិភាពសហគមន៍(ទបសស)+ស្ត្រី-កុមារនិងយុវជនងាយ រងគ្រោះដែល ទាក់ទងសន្តិសុខនិងសុវត្ថិភាព សហគមន៍		ស្រុកព្រះស្តេច ស្រុកកំចាយមារ	អគារក្នុងបរិវេណសាលាខេត្តព្រៃវែង ០១២ ៦៤៦ ៦៨៦ ០៤៣ ៩៤៤ ៦០៤
១៤	អង្គការតំណក់ទឹក	Damnok Toek Cambodia	DTC/ GE	-មជ្ឈមណ្ឌលអចិន្រ្តៃយ៍ -មជ្ឈមណ្ឌល ថែរក្សាសុខភាពប្រចាំថ្ងៃ	ផ្តល់ឱកាសដល់កុមា រងាយរងគ្រោះនិង គ្រួសារពួកគេ	ស្រុកពាមរក៍	ភូមិពាឃុំព្រែកខ្សោយ"ក"ស្រុកពាមរក៍ ០៤៣ ៧៥០ ១៥៤ ០១២ ៩៧០ ៨៥៥
១៥	គ្រឹះស្ថានបម្រើកម្ពុជា	Christian Care ForCambodia/MAF	EMM	+រួមចំណែកកំចាត់ជំងឺរបេង+អប់រំសុខភាព +អប់រំកុមារ +កសិកម្ម		ស្រុកមេសាង	ឃុំស្វាយជ្រុំ ស្រុកមេសាង ០៩២ ៧១៦ ៣៧៦

							០៩២ ៨៧០ ១៣៥
១៦	ហាការ	HAGAR	HAGAR	ផ្តល់ចម្រោះទឹកស្អាតដល់ជនក្រីក្រ		ទូទាំង ខេត្តព្រៃវែង	ផ្ទះលេខ ១៧៤៨ ផ្លូវជាតិលេខ៥ សង្កាត់ទួលសង្កែ ខ័ណ្ឌឬស្សីកែវភ្នំពេញ ០៩២ ៧៧១ ៦១៨ /០១១ ៥៨៣ ១២២ ០១៥ ៥០៦ ៤៦៩
១៧	មជ្ឈមណ្ឌលថែរក្សាសុខភាពកុមារ	Healthcare Center for Children	HCC	បណ្តុះបណ្តាលនិងផ្សព្វផ្សាយដល់ប្រជាពលរដ្ឋនិងកុមារ ក្នុងសាលា និងសហគមន៍	សិស្សសាលា +ប្រជាពលរដ្ឋ +គ្រូបង្រៀន + ព្រះសង្ឃ	ស្រុក ពារាំង	ផ្ទះលេខ ១៩៧ អា ផ្លូវទំនប់ចាស់ ភូមិ៨ ឃុំកំពង់លាវ ស្រុកកំពង់លាវ ០៩២ ៩១៦ ៣៦២/០១២ ៧០៦ ៧២៣
១៨	សមាគមយុវជនខ្មែរ	Khmer youth Association Prey Veng Branch	KYA	១-កម្មវិធីស្ត្រី ២- កម្មវិធីកសាងសន្តិភាព ៣-កម្មវិធីគាំទ្រកំណែទំរង់រដ្ឋបាលមូលដ្ឋាន(ល្អ) ។		ស្រុក កញ្ជ្រៀច ស្រុក ព្រៃវែង	ផ្ទះលេខ ១៩៧អា ផ្លូវទំនប់ចាស់ភូមិ៨ ឃុំកំពង់លាវ ស្រុកកំពង់លាវ ០៩២ ៩១៦ ៣៦២ /០១២ ៧០៦ ៧២៣
១៩	គណៈកម្មាធិការមិត្តភាព ម៉ិនណូណៃថឺ	Mennonite Central Committee	MCC	ធ្វើការ ជាដៃគូ ODOV,PVIO, love Cambodia និង អង្គការដែលធ្វើការជាមួយសាលាបឋមសិក្សា		ទូទាំងខេត្តព្រៃវែង	ផ្ទះលេខ 220A ភូមិ 3 ឃុំកំពង់លាវ ស្រុកកំពង់លាវ 017 890 704
២០	អង្គការសេវាសង្គមសុខភាពបុរស	Men’s Health social Service	MHSS	ការកាត់បន្ថយនៃការរាលដាលឆ្លងមេរោគអេដស៍ជម្ងឺអេដស៍ប៉ះពាល់នៃការប្រើប្រាស់គ្រឿងញៀន+ធ្វើនៅលើក្រុមបុរសស្រលាញ់បុរស(MSM)និងស្ត្រីបម្រើសេវាកំសា		ស្រុក ពាមរក៍	ភូមិឧត្តម ឃុំព្រៃកខ្សោយ"ក" ០១៧ ២២៩ ៤៩១

				ន្តទាំងប្រយោលទាំងផ្ទាល់			
២១	អង្គការអភិវឌ្ឍន៍ភូមិយើង	Organization to Develop our Villages	ODOV	១-គាំទ្រកំណែទំរង់រដ្ឋបាល មូលដ្ឋាន ២-សន្តិសុខស្បៀង ៣-ពង្រឹងស្ថាប័នហិរញ្ញវត្ថុសហគមន៍មូលដ្ឋាន	-ក្រុមប្រឹក្សាឃុំ -	ស្រុកមេសាង	ភូមិរាំង ឃុំជីផុច ស្រុកមេសាង ០១២ ៩៧៦ ២២៣ E-mail Address:odov-ngo@yahoo.com
២២	គ្រឹះស្ថានមីក្រូហិរញ្ញវត្ថុប្រាសាក់	PRASAC Micro Finance Institution	PRASC MFI	ផ្តល់ប្រាក់កំចី និង ទទួលប្រាក់បញ្ញើ និង សហគ្រាសខ្នាតតូច		ទូទាំង ខេត្តព្រៃវែង	ភូមិ៧ ឃុំកំពង់លាវ ស្រុកកំពង់លាវ ០១២ ៨៦ ៩៤ ៩២
២៣	សហការដើម្បីអភិវឌ្ឍន៍នៅកម្ពុជា	Partnership for Development in Kampuchea	PADEK	អភិវឌ្ឍន៍សហគមន៍ចម្រុះ	ប្រជាពលរដ្ឋក្នុងសហគមន៍	ស្រុក កំពង់ត្របែក ស្រុក កំចាយមារ ស្រុក ព្រះស្តេច	ភូមិដូងទង់ ឃុំប្រាសាទ ស្រុក កំពង់ត្របែក ០១១ ៨៧២ ៣៥៤ ០១២ ៧២៤ ៣៨៣
២៤	សមាគមន៍បង្កើនផលិតផលជនបទ	Rural Association for Development of the Economy	RADE	+ក្រុមសន្សំ +ធនាគារ +ប្រព័ន្ធ និងបច្ចេកទេសកសិកម្មចម្រុះ +លើកស្ទួយជីវភាពអ្នក HIV/Aids	ប្រជាពលរដ្ឋក្រីក្រ	ស្រុកកំពង់ត្របែក	ភូមិដូង ឃុំព្រៃឈរ ស្រុកកំពង់ត្របែក ០១២ ៥២១ ០៧៧
២៥	អង្គការ សកម្មភាពសង្គម ដើម្បីផ្លាស់ប្តូរលើផ្នែកអប់រំ និង អភិវឌ្ឍន៍ ជនបទ	Social for Action of Change for Rural and Education Development	SACRD	+និរន្តភាពស្បៀង +រកប្រាក់ចំណូល+អប់រំ/ការកសាងសមត្ថភាព	ជនក្រីក្រ និង ជនងាយរងគ្រោះ	ទូទាំង ខេត្តព្រៃវែង	+ផ្ទះលេខ១១៧ភូមិកំពង់លាវ ស្រុកកំពង់លាវ ០៤៣ ៩៤៤ ៥៦៨ ០៩២ ៥៥៦ ០២៥
២៦	អង្គការសន្តិសេនា	Santi Sena	SS	+លើកកម្ពស់ការយល់ដឹងផ្នែកគ្រប់គ្រងធនធានធម្មជាតិ និង		ស្រុក កំពង់ត្របែក	វត្តព្រៃធ្លាក់ឃុំព្រៃធ្លាក់ស្រុកស្វាយរៀងខេត្តស្វាយរៀង

				អភិរក្សជីវចម្រុះ+ការដាំដើមឈើតាមទីសាធារណៈវត្តអារាម សាលារៀន ផ្លូវប្រឡាយ +បង្កើតថ្នាល បណ្ដុះកូនឈើនៅតាមវត្តសម្រាប់ចែកជូនប្រជាពលរដ្ឋ +បង្កើតសួនបន្លែតាមសាលារៀន+ការផ្សព្វផ្សាយអំពីបរិស្ថាន ធនធានធម្មជាតិនិងអភិរក្សជីវចម្រុះ			០៤៤ ៧១៥ ០២៦ ០១៦ ៦៤០ ៣៥៣
២៧	អង្គការកម្មវិធីកុមារអនាថា និងអភិវឌ្ឍន៍	Street Children Assistance and Development Program	SCADP	+ អប់រំក្រៅប្រព័ន្ធ +បណ្តុះណ្តាលជំនាញវិជ្ជាជីវៈ +អប់រំសុភាព+ផ្តល់ចំណី និងឥណទាន	ក្រុមគ្រួសារ យុវជន និងកុមារក្រីក្រ	ទូទាំង ខេត្តព្រៃវែង	ភ្នំពេញ ០២៣ ២១៧ ៧៥៤ ០១២ ៩១៤ ៥៩៤
២៨	សង្គ្រោះកុមារអូស្ត្រាលី	Save the Children Australia	SCA	ជួយកុមារកំព្រា និង កុមារងាយរងគ្រោះដោយសារ អេដស៏		ទូទាំង ខេត្តព្រៃវែង	ឃុំបារាយណ៍ ស្រុកកំពង់លាវ ០១២ ៩៥៧ ៣៤៣
២៩	មជ្ឈមណ្ឌលស្តារលទ្ធភាព ពលកម្ម	Veterans International Prey Veng Rehalatitation Center	VI PV	+ជួយជនពិកាកាយសម្បទាក្នុង ខេត្តព្រៃវែង		ទូទាំង ខេត្តព្រៃវែង	ភ្នំពេញ ០២៣ ២១៧ ៧៥៤ ០១២ ៩១៤ ៥៩៤
៣០	សមាគមនារីអភិវឌ្ឍន៍សេដ្ឋកិច្ច	Women Organisation for Modern Economy and Nursing	Women	HBC-OVC+ការការពារកុមារ+ក្រុមថែទាំតាមផ្ទះ	ប្រជាពលរដ្ឋ + កុមារកំព្រាដែលផ្ទុកមេរោគ HIV	សហគមន៍ធ្វើលើ ១១ស្រុក លើកលែង ស្រុកមេសាង	មន្ទីពេទ្យបង្អែកអ្នកលឿង ០១២៩៤៨ ៩៨២/០១១ ៩៥៧ ៨៨៧/ ០១១៧៧៤ ៧៩៥
៣១	អង្គការវីនរ៉ក់អន្តរជាតិ	Winrock International	WI	+លើកកម្ពស់សេវាអប់រំកុមារ តាមរយៈការអប់រំក្រៅប្រពន្ធ័ និងក្នុងប្រពន្ធ័ +ផ្តត់អាហារូបករណ៍ សិស្សបឋម	កុមារដែលទាក់ទងនិងពលកម្មផ្នែកកសិកម្ម :ក្នុងសាលាអា	ស្រុកកំពង់ត្របែក៣ឃុំ ស្រុកព្រះស្តេច៣ឃុំ	ភូមិលេខ២ឃុំកំពង់លាវ ស្រុក កំពង់លាវ ខេត្តព្រៃវែង.

				និងកុមារីក្រីក្រនៅអនុវិទ្យាល័យ +កសាងសមត្ថភាពថ្នាក់ជាតិ ដល់មូលដ្ឋាន	យុពី៦-១៤ឆ្នាំ –កុមារក្រៅសាលា អាយុ១៥-១៧ឆ្នាំ	ស្រុកមេសាង៣ឃុំ	ល.ជា ថា ០១២ ៩៣០ ២៨៩ ០៤៣ ៩៤៤ ៥៣៥
៣២	ក្រុមប្រឹក្សាយុវជនកម្ពុជា	Youth Council of Cambodian	YCC	លើកស្ទួយលទ្ធិប្រជាធិបតេយ្យជំរុញនិងអប់រំយុវជនក្នុង សកម្មភាពអភិវឌ្ឍន៍ឃុំ/សង្កាត់		ទូទាំង ខេត្តព្រៃវែង	ភូមិ៨ ឃុំកំពង់លាវ ស្រុកកំពង់លាវ ០៩២ ៩៥៨ ៣៦៧
៣៣	អង្គការ សហប្រតិបត្តិការ ដើម្បីស្ថិរភាព សង្គមកម្ពុជា	Cooperaion for a Sustainable Cambodian Society	CSCS	ទប់ស្កាត់បទល្មើសនិង រក្សា សុវត្ថិភាពសហកមន៏		ស្រុក កំពង់លាវ	កំពង់លាវ លោកគ្រូ វណ្ណា ០១២ ៩៨២ ០១៨ កញ្ញា ខៀវ ម៉ានី ០១២ ៣៩១ ៦៧៩
៣៤		Operation Hope Foundation	HOPE		ក្មេងកំព្រា ក្រីក្រនៅតាមមូលដ្ឋាន	ក្រុង ព្រៃវែង	Louis San ០៨៦ ៥៦៤ ៦៩៣
៣៥		Cambodia Global Action	C G A	កម្មវិធី CHE（ឆេ）ការងារអភិវឌ្ឍចម្រុះ -អប់រំ សហគមន៍ -ការរៀបចំសហគមន៍ -ផ្សព្វផ្សាយកសិកម្ម-ការផ្គត់ផ្គង់ទឹកស្អាត		ស្រុក ពារាំង -ឃុំមេសរប្រចាន់	លោក អាត ថេ លោក ហួន សុខជា ០១២ ២២៩ ៦៥៨
៣៦	អង្គការសហការ កម្ពុជា	International Cooperation Cambodia	ICC	កាត់ បន្ថយភាពក្រីក្រតាមរយៈការផ្តល់ សិទ្ធិអំណាច ដល់ សហគមន៏ ដោយសហការជាមួយមន្ទីរអភិវឌ្ឍន៏ជនបទ-កសិកម្ម-អប់រំ		ស្រុកព្រះស្តេច -ឃុំព្រះស្តេច -ឃុំបន្ទាយចក្រី	ភូមិព្រៃមាស ឃុំអង្គររាជ្យ ល.ហាននីតូ បាសាឡុង ០១២៩២៦ ៨៣០ ល.កេត ចាន់ តារា

				សុខាភិបាល កិច្ចការនារី			០១២ ៩២២ ៥០០
៣៧	មជ្ឈមណ្ឌលសិក្សា និង អភិវឌ្ឍន៍កសិកម្ម កម្ពុជា	Centre d'étude et Development Agricole Cambodgien	CEDAC	-អភិវឌ្ឍន៍កសិកម្ម និង អភិវឌ្ឍចម្រុះ -បណ្តុះបណ្តាលការដាំដុះ	កសិករ	ស្រុកបាភ្នំ	ល.ប៊ុន ពេញភ័ក្រ្ត ០១២ ៨៨៤ ១៤៦
៣៨	អង្គការអភិវឌ្ឍ សហគ្រាសអន្តរជាតិ	International Development Enterprises	IDE	-អភិវឌ្ឍទឹក និង ទីផ្សារ		ស្រុកមេសាង-ព្រៃវែង-ព្រះស្តេច-កំពង់ត្របែក	ល.មីសែល រ៉ូប៊ិតស៍ (ភ្នំពេញ)
៣៩	មូលនីធិអភិវឌ្ឍន៍សហគមន៍ កម្ពុជា		ម.អ.ស.ក	-សង្គ្រោះកុមារកំព្រា -បណ្តុះបណ្តាលជំនាញ		ក្រុងព្រៃវែង	លោក សុខ រ៉ាឌី ០១២ ៧២២ ៧៩៩
៤០	សមាគមអភិវឌ្ឍន៍មូ-លដ្ឋានស្រុកព្រះស្តេច		ស.អ.ម.ស	-អភិវឌ្ឍន៍សហគមន៍ -កសិកម្ម -អប់រំសុខភាព-ឥណទាន-សន្សំប្រាក់		ស្រុកព្រះស្តេច	ភូមិក្រសាំងចង ឃុំអង្គររាជ្យ ល.ឈន ឆែម ០៩២ ៤៣៨ ២៦២
៤១		Foundation for Developing Cambodia Communities	FDCC	-មណ្ឌលកុមារកំព្រា -បំណិនជីវិត-កុំព្យូទ័រ	កុមារកំព្រា ពិសេសកុមារី		ល .ស្រី សារ៉ា មីល័រ-ភូមិ៤ កំពង់លាវ អ៊ីម៉ែល fdcc.camb@yahoo.com
៤២	មូលនិធិអន្តរជាតិ សម្រាប់អភិវឌ្ឍ កសិកម្ម	International Fund for Agriculture Development	IFAD	អភិវឌ្ឍកសិកម្ម និង បង្កាត់ពូជសត្វ	កសិករទូទៅ	៨ស្រុក លើកលែង ស្រុកព្រះស្តេច មេសាង ពាមជរ កំពង់លាវ	ល.ស្រី យឹម ហឿង ០១៦ ៧៣២ ៩៧៨
៤៣	អង្គការប្រឆាំងនឹងអំពើហឹង្សាលើស្ត្រីនិង	Violence Against Women ând Children Cambidia	VAWCC	កាត់បន្ថយការជួញដូរមនុស្ស -HIV/AIDS	-ក្រុមប្រឹក្សាឃុំ -ប្រធានភូមិ-ប្រជា		ភូមិ៦ កំពង់ លាវ ព្រៃវែង

	កុមារកម្ពុជា			អំពើហឹង្សាក្នុងគ្រួសារ- បង្កើតបណ្តាញទំនាក់ ទំនងនៅតាមភូមិ និង អង្គការមិនមែនរដ្ឋាភិបាល	ជនអាយុ៣០- ៤៨ឆ្នាំ-សិស្ស អនុ និងវិទ្យាល័យ- ស្ត្រី និងកុមារក្រីក្រ		
៤៤	ពន្លឺនៃក្តីសង្ឃឹម	Ponleu Ney Kdey SangKhim	PNKS	HIV/AIDS-បំណិនជីវិត -អក្ខរកម្ម ការផ្ទេសិទ្ធិអំណាច-ធនាគារស្រូវ-ប្រាក់ -គោក្របី-ក្រុមសន្សំ-ប្រពន្ធ័កសិកម្ម ចម្រុះសមាគមកសិករ-ជីវឧស្ម័ន	-ស្ត្រីនិងកុមាររងាយ រងគ្រោះ-អ្នកកើត HIV/AIDS- ប្រជាជនទូទៅ	-ស្រុកព្រៃវែង -ស៊ីធរកណ្តាល -កំចាយមារ	ភូមិពោធិចិន្តាំ ស្រុកស្វាយអន្ទរ ក.សុខលក្ខិណា ០១២ ១៩៧ ៦៦ ៩៦ pnks_pv@yahoo.com.kh
៤៥	កម្មវិធីស្បៀងអាហារ ពិភពលោក	World Food Programme	WFP	-ជួយអាហារពេលព្រឹកដល់សិស្សនៅសាលា -ស្បៀងអាហារដល់អ្នកកើតរោគរបេង និង HIV/AIDS-កញ្ចប់ថែរក្សាសុខភាព តាម រយៈអង្គការមិនមែន រដ្ឋាភិបាល-អាហារូប ករណ៏សម្រាប់កុមារីក្រីក្រ ។		ទូទាំងខេត្ត	ការិយាល័យនៅខេត្តកំពង់ចាម ០៤២ ៩៤ ១៨ ៤២ ល.ហួរ ហឿង ០១២ ៨៩៣ ៦៥៧
៤៦	លីកាដូ	LICADHO	LICADHO	ជួយការពារកុមារនៅក្នុងពន្ធនាគារ	ពន្ធនាគារខេត្ត		ល. ម៉ាន់ សុធារា (ភ្នំពេញ) ០១២ ៨០៤ ១០៧ អ៊ីម៉ែល :contact@licadho.org
៤៧	ស៊ីប៉ា	SIPAR (French)	SIPAR	គាំទ្រវិស័យអប់រំ : - បណ្ណាល័យសិក្សានៅ បឋមសិក្សា-	សិស្សលាសា	៦ស្រុក	(Tel: 023 212 407/368 009)
៤៨	សមាគមសិទ្ធិមនុស្ស និង អភិវឌ្ឍន៏កម្ពុជា	Cambodia Human Rights & Development	ADHOC	-ផ្សព្វផ្សាយអំពីច្បាប់ -ទទួលពាក្យបណ្តឹង និង តស៊ូមតិ	ប្រជាជន និង រដ្ឋាភិបាល	កំពង់លាវ	ភូមិ២ ឃុំកំពង់លាវ ស្រុកកំពង់លាវ

	ព្រៃវែង	Association, Prey Veng Prov.					
៤៩	សម្ពន្ធ័អង្គការក្រៅរដ្ឋាភិបាល ដើម្បីដោះស្រាយបញ្ហាកេងប្រវ័ញ្ច(ផ្លូវភេទ)លើកុមារកម្ពុជា	NGO Coalition to address (sexual)Exploit-ation of Children in Cambodia	COSE CAM	គម្រោងADVP: -ផ្តល់ទុន -បណ្តុះបណ្តាលវិជ្ជាជីវៈ និងសេវាទទួល -អប់រំបំណិនជីវិត -ផ្តល់ការពិគ្រោះយោបល់	គ្រួសារ/ជនរងគ្រោះ និងងាយរងគ្រោះដោយការជួញដូរ-គ្រួសារ/ជនមាតុភូមិនិវត្តពីក្រៅប្រទេស- គ្រួសារក្រីក្រ ក្នុងតំបន់គោលដៅ	ស្រុកកំពង់លាវ	ល.ម៉េត លន អ្នកសម្របសម្រួលគម្រោង ADVP ០១២ ៩៦៤ ៩៤៨
៤៨	មូលនិធិអង្គការសហប្រជាជាតិ សម្រាប់កុមារ	United Nation Children’s Fund	UNICEF	១-សិទ្ធិកុមារ : -អភិបាលកិច្ចមូលដ្ឋានសម្រាប់សិទ្ធិកុមារ- ទឹក-បរិស្ថាន និងអនាម័យ ។ ២-ពង្រីកវិស័យអប់រំមូលដ្ឋាន : -កម្មវិធីសាលាកុមារមេត្រី ៣-ការរស់នៅរបស់កុមារ : -លើកកម្ពស់សុខភាពកុមារ-ការចាក់ថ្នាំបង្ការ ៤-កម្មវិធីការពារកុមារៈទប់ស្កាត់ការរំលោភ បំពាន-ការជួញដូរ និង ការកេងប្រវ័ញ្ច	ប្រជាជនទូទៅ ជាពិសេស សម្រាប់ស្ត្រី និងកុមារ គ្រួសារ/ក្រុមងាយរងគ្រោះ	ទាំង ១២ស្រុក	-មន្ទីរកិច្ចការនារី :០៤៣៩៤៤៩៥៧ ល.ចែម ផល្លា pchem@unicef.org ០១២ ៩៨៤ ៨២៥ -មន្ទីរអប់រំ : ០៤៣ ៩៤៤ ៩៥២ ល.ប៊ិន ធន់ tbin@unicef.org 012 99 88 27 -មន្ទីរសុខាភិបាល : ០៤៣ ៩៤៤ ៩៥៤ ល.ស្រី ចាន់ សូរិយាschan@unicef.org -មន្ទីរសង្គមកិច្ច :០៤៣ ៩៤៤ ៩២៧

				៥-HIV/Aids : ភាពជាអ្នកដឹកនាំតាមបែប ព្រះពុទ្ធសាសនា(BLI) និង គាំទ្រ VCCT -អន្តរាគមន៍បន្ទាន់លើគ្រោះទឹកជំនន់			លស្រី សៅ គឹមឡាង ksao@unicef.org # 012 40 12 09 -ការិយាល័យភ.ព ០២៣ ៤២៦ ២១៤ - លស្រី ជិន សេដ្ឋា schin@unicef.org HIV/AIDS

ឧបសម្ព័ន្ធទី៣

ផែនទីខេត្តព្រៃវែង

ផែនទីខេត្តព្រៃវែង

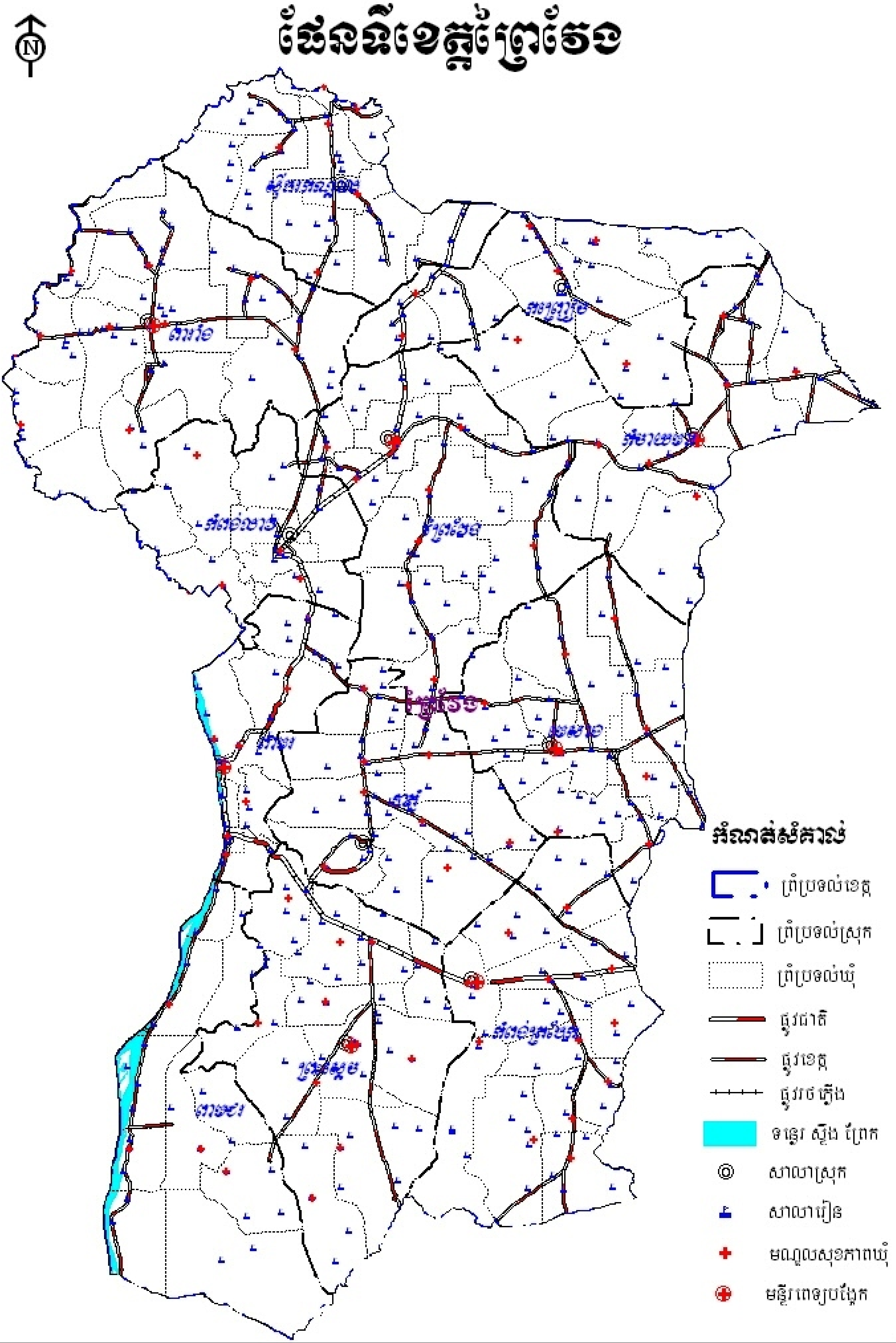
N
ស៊ីធរកណ្ដាល
ពារាំង
កញ្ជ្រៀច
កំចាយមារ
កំពង់លាវ
ស្វាយអន្ទរ
ព្រៃវែង
មេសាង
ពាមរ
បាភ្នំ
កំពង់ត្របែក
ព្រះស្ដេច
ពាមជរ
កំណត់សំគាល់
ព្រំប្រទល់ខេត្ត
ព្រំប្រទល់ស្រុក
ព្រំប្រទល់ឃុំ
ផ្លូវជាតិ
ផ្លូវខេត្ត
ផ្លូវរថភ្លើង
ទន្លេ ស្ទឹង ព្រែក
សាលាស្រុក
សាលារៀន
មណ្ឌលសុខភាពឃុំ
មន្ទីរពេទ្យបង្អែក

ការពារ ប្រសើរជាង ព្យាបាល

Prevention Is Better Than Cure

គណៈកម្មការទន្លេមេគង្គ (MRC)

ប្រអប់សំបុត្រលេខ ៦១០១, Unit 18 Ban Sithane Neua, Sikhottabong District, Vientiane 01000, Lao PDR

ទូរស័ព្ទ : (៨៥៦) ២១ ២៦៣ ២៦៣, ហ្វាក់: (៨៥៦) ២១ ២៦៣ ២៦៤

E-mail: mrcs@mrcmekong.org Website: http://www.mrcmekong.org

គណៈកម្មាធិការជាតិទន្លេមេគង្គ កម្ពុជា (CNMC)

ផ្ទះលេខ ២៣, មហាវិថីម៉ៅសេទុង, ក្រុងភ្នំពេញ ប្រទេសកម្ពុជា

ទូរស័ព្ទ: (៨៥៥) (២៣) ២១៨ ៧២៧ ហ្វាក់: (៨៥៥) (២៣) ២១៨ ៥០៦

E-mail: cnmcs@cnmc.gov.kh ,Website: http://www.camnet.com.kh/cnmcs

គណៈកម្មាធិការជាតិគ្រប់គ្រងគ្រោះមហន្តរាយ (NCDM)

ផ្លូវលេខ ៥១៦, សង្កាត់ទួលសង្កែ, ខណ្ឌឬស្សីកែវ, ក្រុងភ្នំពេញ ប្រទេសកម្ពុជា

ទូរស័ព្ទ/ ហ្វាក់: (៨៥៥) (២៣) ៨៨២ ០៤៥

លេខាធិការដ្ឋានអចិន្ត្រៃយ៍នៃគណៈកម្មាធិការគ្រប់គ្រងគ្រោះមហន្តរាយខេត្តព្រៃវែង (PCDM)

ឃុំកំពង់លាវ ស្រុកកំពង់លាវ ខេត្តព្រៃវែង ប្រទេសកម្ពុជា

ទូរស័ព្ទ: (៨៥៥) (២៣) ៩៤៤ ៩៤៦

មជ្ឈមណ្ឌលត្រៀមបង្ការគ្រោះមហន្តរាយអាស៊ី (ADPC)

979/69 24th floor, SM Tower, Paholyothin Road, Samsen Nai, Phayathai, Bangkok, 10400, Thailand

ទូរស័ព្ទ: (៦៦) ០២២៩៨០៦៨១

ហ្វាក់: (៦៦) ០២ ២៩៨០០១២

E-mail: adpc@adpc.net Website: www.adpc.net

ឧបត្ថម្ភដោយ

gtz Partner for the Future. Worldwide. on behalf of: Federal Ministry for Economic Cooperation and Development

រៀបចំក្រោមៈ ផ្នែកទី៤

គំរោងពង្រឹងការគ្រប់គ្រងគ្រោះអាសន្នទឹកជំនន់

កម្មវិធីគ្រប់គ្រង និង កាត់បន្ថយគ្រោះទឹកជំនន់

របស់គណៈកម្មការទន្លេមេគង្គ