ព្រះរាជាណាចក្រកម្ពុជា

ជាតិ សាសនា ព្រះមហាក្សត្រ

កម្មវិធីត្រៀមបង្ការគ្រោះមហន្តរាយ ២០០៩-២០១១

ស្រុកពាមជរ៍ ខេត្តព្រៃវែង

រៀបចំដោយៈ
គណៈកម្មាធិការគ្រប់គ្រងគ្រោះមហន្តរាយស្រុកពាមជរ៍
សហការជាមួយគណៈកម្មាធិការគ្រប់គ្រងគ្រោះមហន្តរាយខេត្តព្រៃវែង
គណៈកម្មាធិការជាតិគ្រប់គ្រងគ្រោះមហន្តរាយ
និង មជ្ឈមណ្ឌលត្រៀមបង្ការគ្រោះមហន្តរាយអាស៊ី

មិថុនា ២០០៩

មាតិកា

អារម្ភកថា -- iii

ក្រុមការងារ--iv

១. សេចក្តីផ្តើម--១

១.១-ប្រវត្តិគ្រោះទឹកជំនន់នៅកម្ពុជា --១

១.២-ការរៀបចំផែនការ និង សារៈសំខាន់ --៤

ក. ហេតុអ្វីបានជាត្រូវមានផែនការត្រៀមបង្ការគ្រោះទឹកជំនន់?--៤

ខ. តើផែនការត្រៀមបង្ការគ្រោះទឹកជំនន់អាចជួយយើងបានអ្វីខ្លះ? --៥

គ. អ្នកណាជាអ្នករៀបចំផែនការ? --៥

ឃ. តើផែនការនេះកើតឡើងយ៉ាងដូចម្តេច? --៥

ង. តើផែនការនេះសម្រាប់អ្នកណា? --៦

១.៣-ការកែសម្រួល និងការធ្វើបច្ចុប្បន្នភាព--៦

២. ទិន្នន័យទូទៅរបស់ស្រុក --៧

២.១-ទីតាំងភូមិសាស្ត្រ និងទំហំផ្ទៃដី --៧

ក. ភូមិសាស្ត្ររបស់ស្រុក --៧

ខ. ចំនួនឃុំ,សង្កាត់ និងភូមិ --៧

គ. ចំនួនផ្ទៃដី និងប្រភេទដី --៧

២.២ ទិន្នន័យប្រជាសាស្ត្រ--៨

ក. ចំនួនប្រជាពលរដ្ឋ --៨

ខ. មុខរបរសំខាន់របស់ប្រជាជន--៨

គ. កម្រិតវប្បធម៌ --៩

ឃ. សេដ្ឋកិច្ច --៩

២.៣-ប្រវត្តិគ្រោះមហន្តរាយ -- ១០

ក. ការវិភាគលើមុខសញ្ញាបង្កគ្រោះថ្នាក់នានាពីឆ្នាំ២០០២-២០០៨ : ------------------------------ ១០

ខ. ការវិភាគភាពងាយរងគ្រោះ -- ១១

គ.ផែនទីគ្រោះមហន្តរាយទឹកជំនន់ ឆ្នាំ២០០០របស់ស្រុកពាមជរ៍ ------------------------------ ១២

២.៥-ធនធានសំខាន់ៗ --- ១៣
ក. សាលារៀននៅឆ្នាំ២០០៨--- ១៣
ខ-មណ្ឌលសុខភាព និង មន្ទីរពេទ្យ: --- ១៣
គ. ទីទួលសុវត្ថិភាព និង ទីតាំង -- ១៣
ឃ. មធ្យោបាយដឹកជញ្ជូន--- ១៤
ង.សម្ភារៈស្តុក -- ១៤
ច. ប្រព័ន្ធធារាសាស្ត្រ-- ១៤
ឆ. ប្រព័ន្ធទំនាក់ទំនង-- ១៥

៣. ផែនការសកម្មភាពជាតិនៃយុទ្ធសាស្ត្រសម្រាប់ការកាត់បន្ថយគ្រោះភ័យនៃគ្រោះមហន្តរាយ ------------- ១៦
៣.១ ក្របខណ្ឌការងារនៃការកាត់បន្ថយគ្រោះភ័យនៃគ្រោះមហន្តរាយ---------------------------- ១៦
៣.២ តារាងសង្ខេបគម្រោងអាទិភាពកាត់បន្ថយគ្រោះភ័យនៃគ្រោះមហន្តរាយ---------------------- ១៨

៤. យន្តការស្ថាប័ន និង ការគ្រប់គ្រងគ្រោះមហន្តរាយ ---២០
៤.១ សមាសភាព ---២០
៤.២ តួនាទី និង ការទទួលខុសត្រូវរបស់គណៈកម្មាធិការគ្រប់គ្រងគ្រោះមហន្តរាយស្រុក -----------------២០
៤.៣ រចនាសម្ព័ន្ធគណៈកម្មាធិកាគ្រប់គ្រងគ្រោះមហន្តរាយស្រុក--------------------------------- ២១
៤.៤ ក្រុមប្រតិបត្តិការ --- ២២

៥. ផែនការសកម្មភាពត្រៀមបង្ការរបស់ការិយាល័យ-អង្គភាពសំខាន់ៗជុំវិញស្រុកពាមជរ៍ សំរាប់អនុវត្តឆ្នាំៈ ២០០៩-២០១១ --- ២៦

ឧបសម្ពន្ធ័

១. ដីកាបង្កើត និងការប្រព្រឹត្តិទៅរបស់គណៈកម្មាធិការគ្រប់គ្រងគ្រោះមហន្តរាយស្រុក
២. បញ្ជីឈ្មោះអង្គការជាតិ-អន្តរជាតិនានាក្នុងស្រុកពាមជរ៍
៣. ផែនទីស្រុក

អារម្ភកថា

ក្រោមការជួយគាំទ្របច្ចេកទេសពី គណៈកម្មាធិការគ្រប់គ្រងគ្រោះមហន្តរាយខេត្ត(PCDM) និង គណៈកម្មាធិការជាតិគ្រប់គ្រងគ្រោះមហន្តរាយ(NCDM) និងមជ្ឈមណ្ឌលត្រៀមបង្ការគ្រោះមហន្តរាយអាស៊ី(ADPC) ដោយមានការជួយឧបត្ថម្ភថវិកាពីភ្នាក់ងារសហប្រតិបត្តិការបច្ចេកទេសប្រទេសអាឡឺម៉ង់ (GTZ) តាមរយៈលេខាធិការដ្ឋានគណៈកម្មាធិការទន្លេមេគង្គ(MRCs) ដោយមានការសម្របសម្រួលពី គណៈកម្មាធិការទន្លេមេគង្គជាតិកម្ពុជា(CNMC)។ គណៈកម្មាធិការគ្រប់គ្រងគ្រោះមហន្តរាយស្រុកពាមជរបានកែសម្រួល និងធ្វើបច្ចុប្បន្នភាពលើផែនការត្រៀមបង្ការគ្រោះទឹកជំនន់ថ្នាក់ស្រុករបស់ខ្លួន ដែលបានរៀបចំឡើងតាំងពីឆ្នាំ២០០៧មកនោះ ឱ្យកាន់តែមានលក្ខណៈស៊ីជម្រៅ និងច្បាស់លាស់ថែមទៀត ពិសេសបានកែសម្រួលពីផែនការដែលមានលក្ខណៈរួម មកជាផែនការសកម្មភាពអាទិភាពតាមការិយាល័យជុំវិញស្រុកវិញ សម្រាប់អនុវត្តរយៈពេលបីឆ្នាំ គឺចាប់ពីឆ្នាំ ២០០៩ ដល់ ឆ្នាំ ២០១១។

ផែនការនេះ ជាផែនការមេ សម្រាប់អនុវត្តលើកម្មវិធីគ្រប់គ្រងគ្រោះទឹកជំនន់ថ្នាក់ស្រុក ដែលចែកចេញជា បីដំណាក់កាលសំខាន់ៗ (១).ដំណាក់កាលត្រៀមបង្ការមុនពេលទឹកជំនន់ (២).ដំណាក់កាលឆ្លើយតបក្នុងពេលទឹកជំនន់ និង (៣). ដំណាក់កាលស្តារនិងជួសជុលឡើងវិញក្រោយពេលទឹកជំនន់។ ការរៀបចំផែនការត្រៀមបង្ការគ្រោះទឹកជំនន់នេះមានការចូលរួមយ៉ាងសកម្មពីថ្នាក់ដឹកនាំស្រុក ការិយាល័យ និងអង្គភាពជុំវិញស្រុក ដែលជាសមាជិកគណៈកម្មាធិការគ្រប់គ្រងគ្រោះមហន្តរាយស្រុកពាមជរ និងមានការចូលរួមពីបណ្តាអង្គការជាតិ-អន្តរជាតិ ដែលបាននឹងកំពុងប្រតិបត្តិការការងារនៅក្នុងស្រុកពាមជរ ខេត្តព្រៃវែង ផងដែរ។

ផែនការត្រៀមបង្ការគ្រោះទឹកជំនន់នេះជាយុទ្ធសាស្ត្រមួយរបស់ស្រុក សំដៅធានាដល់ការកាត់បន្ថយផលប៉ះពាល់ពីគ្រោះទឹកជំនន់មកលើវិស័យសេដ្ឋកិច្ច សុខមាលភាពរបស់ប្រជាពលរដ្ឋ-សត្វ ហេដ្ឋារចនាសម្ព័ន្ធជាតិ និងជនបទរបស់ស្រុក ឱ្យមានប្រសិទ្ធភាពនិងទាន់ពេលវេលាស្របតាមផែនការយុទ្ធសាស្ត្រអភិវឌ្ឍរបស់ខេត្ត និង យុទ្ធសាស្ត្រចតុកោណរបស់រាជរដ្ឋាភិបាល។

គណៈកម្មាធិការគ្រប់គ្រងគ្រោះមហន្តរាយស្រុកពាមជរ សូមកោតសសើរដោយស្មោះ និងសូមថ្លែងអំណរគុណយ៉ាងជ្រាលជ្រៅចំពោះ គណៈកម្មាធិការគ្រប់គ្រងគ្រោះមហន្តរាយខេត្ត គណៈកម្មាធិការជាតិគ្រប់គ្រងគ្រោះមហន្តរាយ និងមជ្ឈមណ្ឌលត្រៀមបង្ការគ្រោះមហន្តរាយអាស៊ី ដែលបានខិតខំប្រឹងប្រែងយ៉ាងសកម្ម ក្នុងការរៀបចំកែសម្រួល និងធ្វើបច្ចុប្បន្នភាពលើផែនការនេះឱ្យកើតចេញជារូបរាងឡើងកាន់តែមានលក្ខណៈពេលលេញ។ លើសពីនេះទៀត ក៏សូមថ្លែងអំណរគុណចំពោះ ភ្នាក់ងារសហប្រតិបត្តិការ បច្ចេកទេសប្រទេសអាឡឺម៉ង់ ដែលបានផ្តល់ថវិកាគាំទ្រដល់ការរៀបចំផែនការនេះតាំងពីជំហានទី១ ក៏ដូចជា ការកែសម្រួល ក្នុងជំហានទី២នេះ និង សូមថ្លែងអំណរគុណយ៉ាងជ្រាលជ្រៅចំពោះ

ការិយាល័យ-អង្គភាពជុំវិញស្រុក ដែលជាសមាជិកគណៈកម្មាធិការគ្រប់គ្រងគ្រោះមហន្តរាយស្រុកពាមជរ ព្រមទាំងអង្គការជាតិ-អន្តរជាតិនានាក្នុងស្រុក ដែលបានចូលរួមយ៉ាង សកម្មក្នុងដំណើរការរៀបចំផែនការនេះឡើង។

គណៈកម្មាធិការគ្រប់គ្រងគ្រោះមហន្តរាយស្រុកពាមជរមានជំនឿយ៉ាងមុតមាំថា នឹងអនុវត្តផែនការត្រៀមបង្ការគ្រោះទឹកជំនន់សម្រាប់រយៈពេលបីឆ្នាំ(២០០៩-២០១១)នេះ ឱ្យមានប្រសិទ្ធភាពខ្ពស់។

ពាមជរ , ថ្ងៃទី 30 ខែ មិថុនា ឆ្នាំ ២០០៩

អភិបាលនៃគណៈអភិបាលស្រុក និង ជាប្រធាន

គណៈកម្មាធិការគ្រប់គ្រងគ្រោះមហន្តរាយស្រុក

ចាន់_ដេត

ក្រុមការងារ

កម្មវិធីត្រៀមបង្ការគ្រោះមហន្តរាយស្រុកពាមជរ៍ ខេត្តព្រៃវែង ត្រូវបានកែសំរួលនិងធ្វើបច្ចុប្បន្នភាពដោយ គណៈកម្មាធិការគ្រប់គ្រងគ្រោះមហន្តរាយស្រុក ក្រោមកិច្ចគាំទ្របច្ចេកទេសពី គណៈកម្មាធិការគ្រប់គ្រងគ្រោះមហន្តរាយខេត្ត (PCDM) គណៈកម្មាធិការជាតិគ្រប់គ្រងគ្រោះមហន្តរាយ (NCDM) និង មជ្ឈមណ្ឌលត្រៀមបង្ការគ្រោះមហន្តរាយអាស៊ី (ADPC) ដូចមានសមាសភាពខាងក្រោមៈ

- **សមាសភាពក្រុមការងារៈ**

  ១ . លោក សុទ្ធ គឹមកុលមុនី មន្ត្រីលេខាធិការដ្ឋានអចិន្ត្រៃយ៍គណៈកម្មាធិការជាតិគ្រប់គ្រងគ្រោះមហន្តរាយ

  ២. លោក ហ៊ុល ចំរើន លេខាធិការរង នៃគណៈកម្មាធិការគ្រប់គ្រងគ្រោះមហន្តរាយខេត្តព្រៃវែង

  ៣. លោក ឈឹម សុវណ្ណឌឿន អភិបាលរងទទួលបន្ទុកការងារគ្រប់គ្រងគ្រោះមហន្តរាយស្រុក

  ៤. លោក អុល សែន មន្ត្រីសម្របសម្រួលកម្មវិធី នៃមជ្ឈមណ្ឌលត្រៀមបង្ការគ្រោះមហន្តរាយអាស៊ី

- **ពិនិត្យតាមដាន និងផ្តល់បច្ចេកទេសៈ**

  ១. ឯ.ឧ. ប៉ុន ណារិទ្ធិ អគ្គលេខាធិការរងនៃគណៈកម្មាធិការជាតិគ្រប់គ្រងគ្រោះមហន្តរាយ

  ២. លោក អ៊ុំ ប៊ុនឡេង នាយខុទ្ទកាលយសាលាខេត្តព្រៃវែង និងជា លេខាធិការអចិន្ត្រៃយ៍នៃ គណៈកម្មាធិការជាតិគ្រប់គ្រងគ្រោះមហន្តរាយខេត្ត

  ៣.លោក ចាន់ ដេត អភិបាលស្រុកពាមជរ

  ៤. លោក ជុំ វុទ្ធី ប្រធានគម្រោងថ្នាក់ជាតិ នៃមជ្ឈមណ្ឌលត្រៀមបង្ការគ្រោះមហន្តរាយអាស៊ី

ស្ថាប័នដែលបានចូលរួមចំណែកៈ

- ការិយាល័យ និង អង្គភាព ដែលជាសមាជិកគណៈកម្មាធិការគ្រប់គ្រងគ្រោះមហន្តរាយស្រុកពាមជរ៍
- តំណាងអង្គការជាតិ-អន្តរជាតិ ក្នុងស្រុកពាមជរ៍

ផែនការត្រៀមបង្ការគ្រោះមហន្តរាយ
ស្រុកពាមជរ៍ ខេត្តព្រៃវែង

១. សេចក្តីផ្តើម

១.១. ប្រវត្តិគ្រោះទឹកជំនន់នៅកម្ពុជា

ទន្លេមេគង្គ ជាអាយុជីវិតរបស់ប្រជាជនកម្ពុជា ។ ទន្លេមេគង្គ និង ដៃរបស់វា និង ទឹកភ្លៀងដ៏ច្រើនលើសលប់ ជាហេតុធ្វើឱ្យមានទឹកជំនន់ប្រចាំឆ្នាំ ប៉ះពាល់មកលើតំបន់ដែលមានផ្ទៃក្រលា ប្រហែល ១៧.១០០ គីឡូម៉ែត្រ ឬ ស្មើនឹង ២៥ ភាគរយនៃផ្ទៃដីទំនាបនៃអាងទន្លេមេគង្គ។ ភ្លៀងធ្លាក់ខ្លាំង នៅរដូវវស្សា និង ការកាប់បំផ្លាញព្រៃឈើ បានធ្វើឱ្យមានទឹកជំនន់លឿន។ ជាញឹកញាប់លំហូរទឹកទន្លេមេគង្គមានភាពខ្ពស់ជាងច្រាំងទន្លេ ដោយសារតែមានភ្លៀងធ្លាក់ខ្លាំងមានទឹកហូរមកចាក់ក្នុងអាងទន្លេ បានធ្វើឱ្យមានទឹកជំនន់នៅតាមបណ្តាខេត្តដែលមានទីតាំងនៅតាមតំបន់ទំនាប។ តំបន់ប្រឈមមុខនឹងគ្រោះទឹក ជំនន់នៅជុំវិញភ្នំពេញ និង តំបន់មួយភាគធំចុះទៅព្រំដែនប្រទេសវៀតណាម មានផ្ទៃដីប្រមាណ ៧.០០០គីឡូម៉ែត្រក្រលា ។ ខេត្តដែលប្រឈមមុខនឹងគ្រោះទឹកជំនន់ទន្លេមេគង្គ រួមមានៈ ខេត្តស្ទឹងត្រែង ក្រចេះ កំពង់ចាម កណ្តាល ព្រៃវែង និង ស្វាយរៀង ។

ទឹកជំនន់នៅឆ្នាំ ២០០០ ត្រូវបានគេរាយការណ៍ថា មានសភាពធ្ងន់ធ្ងរជាងគេ នៅក្នុងរយៈពេលជាង ៧០ ឆ្នាំ ។ របាយការណ៍ផ្លូវការនេះ រៀបចំដោយគណៈកម្មាធិការជាតិគ្រប់គ្រងគ្រោះមហន្តរាយ នៅថ្ងៃទី ១៦ ខែ វិច្ឆិកា ឆ្នាំ ២០០០ បានឱ្យដឹងថា មានមនុស្សស្លាប់ចំនួន ៣៤៧ នាក់ (ក្នុងនោះ ៨០ ភាគរយ ជាកុមារ) ប្រជាជនចំនួន ៧៥០.៦១៨ គ្រួសារស្មើនឹងមនុស្សចំនួន ៣.៤៤៨.៦២៩នាក់ នៅក្នុង ២១ខេត្ត និងក្រុង បានទទួលរងការប៉ះពាល់យ៉ាងធ្ងន់ធ្ងរដោយទឹកជំនន់ ក្នុងនោះប្រជាជនចំនួន ៨៥.០០០គ្រួសារ ស្មើនឹងមនុស្សចំនួន ៣៨៧.០០០នាក់ បានជម្លៀសទៅស្នាក់នៅបណ្តោះអាសន្ននៅលើទីទួលសុវត្ថិភាព ។ លើសពីនោះទៀត ផ្ទះចំនួន៣១៧៩៧៥ ខ្នង បានទទួលរងការប៉ះពាល់ ក្នុងនោះ ៧.០៦៨ ខ្នងត្រូវខូចខាតទាំងស្រុង ។ ដំណាំកសិកម្ម និងដំណាំផ្សេងៗ ទៀតចំនួន ៦៨៨.០២១ ហិចតា ត្រូវទទួលរងការប៉ះពាល់ និង ខូចខាត។ ផ្អែកតាមរបាយការណ៍របស់គណៈកម្មាធិការជាតិគ្រប់គ្រងគ្រោះមហន្តរាយ គណៈរដ្ឋមន្ត្រីបានធ្វើការប៉ាន់ស្មាន និង វាយតម្លៃពីផលប៉ះពាល់ និង ការខូចខាត សរុបអស់ប្រហែល ១៥៧ លានដុល្លារអាមេរិក ។ នៅឆ្នាំ ២០០១ ផលប៉ះ ពាល់ដោយទឹកជំនន់ នៅក្នុងប្រទេសកម្ពុជាត្រូវបានគេវាយតម្លៃថាអស់ប្រហែល ៣៦ លានដុល្លារអាមេរិក និង ទឹកជំនន់ឆ្នាំ ២០០២ មានប្រជាជនចំនួនប្រហែល ១លានកន្លះ និង ផ្ទៃដីកសិកម្មចំនួន ៦.០០០ហិចតា ត្រូវបានទទួលការប៉ះពាល់ ។

ស្ថិតិ និង ទិន្នន័យសង្ខេប ពីផលប៉ះពាល់ទឹកជំនន់ឆ្នាំ ២០០០ :

- ផ្ទះទទួលរងការប៉ះពាល់ចំនួន ៣១៧.៤០០ ខូចខាតចំនួន ៧.០០០ ខ្នង

- **ផ្នែកអប់រំ សិក្សាធិការ** : សាលារៀនទទួលការខូចខាតចំនួន ៩៨៨ ខ្នង
- **ផ្នែកសុខភាព** : មណ្ឌលសុខភាពខូចខាតចំនួន ១៣៨ ខ្នង
- **ផ្នែកកសិកម្ម** : - ស្រូវទទួលរងការខូចខាត ចំនួន ៣៧៤.០០០ ហិចតា
  - ដំណាំផ្សេង ៗទទួលរងការខូចខាតចំនួន ៤៧.០០០ ហិចតា
  - សត្វពាហនៈ ស្លាប់ចំនួន ៣.៩០០ ក្បាល
- **ផ្នែកហេដ្ឋារចនាសម្ព័ន្ធ:**
  - ផ្លូវជាតិ និង ផ្លូវខេត្តទទួលការខូចខាតប្រវែង ២.៦០០ គីឡូម៉ែត្រ
  - ផ្លូវរថភ្លើង ១១៥ គីឡូម៉ែត្រ
  - ស្ពាន ១១៥ កន្លែង
  - អណ្តូងទឹក និង លូទឹក ១១.៩០០
  - ប្រព័ន្ធធារាសាស្ត្រ ១១៣ ម៉ែត្រ

គេទទួលស្គាល់ថា នៅក្នុងអាងទន្លេមេគង្គ ទឹកជំនន់បានកើតឡើងផ្ទួនៗ បានធ្វើឱ្យសំបូរត្រី និង ជីវៈចម្រុះនៅក្នុងតំបន់អាចផ្តល់ទឹក ផ្លូវនាវាចរណ៍ និង ធ្វើឱ្យដីកសិកម្មមានជីជាតិ ដែលទាក់ទងនឹងតំបន់ដីសើមនៅតាមទំនាប ជាប្រភពសំខាន់សម្រាប់ ជីវភាពរស់នៅរបស់ប្រជាជនរាប់លាននាក់សម្រាប់ប្រកបរបរចិញ្ចឹមជីវិតនៅតាមតំបន់ដីសើមនេះ ។

ទន្ទឹមគ្នានេះ ទឹកជំនន់ទន្លេមេគង្គបានបង្កឱ្យមានការបាត់បង់អាយុជីវិត ទ្រព្យសម្បត្តិ និងរំខានដល់សកម្មភាពអភិវឌ្ឍន៍សង្គម និងការបង្កបង្កើតផលរបស់ប្រជាជននៅតាមតំបន់អាងទន្លេមេគង្គនេះផងដែរ។ ដូច្នេះ សកម្មភាព និងវិធានការ កាត់បន្ថយផលប៉ះពាល់គ្រោះទឹកជំនន់គួរត្រូវបានរៀបចំធ្វើ ដូចជា ការអន្តរាគមន៍ជាក់ស្តែង ការរៀបចំគោលនយោបាយ និង ការរៀបចំផែនការ ដើម្បីទាញយកផលប្រយោជន៍ពីទឹកជំនន់ ដើម្បីធានាការអភិវឌ្ឍន៍ប្រកបដោយនិរន្តរភាពនៅក្នុងប្រទេស ។ ដូចគ្នានេះដែរ ដើម្បីកាត់បន្ថយផលប៉ះពាល់លើអាយុជីវិត និងទ្រព្យសម្បត្តិរបស់ ប្រជាជន។ សកម្មភាព និងវិធានការ ដែលបានធ្វើកន្លងមកទាក់ទងនឹងការងារគ្រប់គ្រងគ្រោះទឹកជំនន់ គឺផ្តោតសំខាន់ តែលើការងារប្រតិបត្តិការជំនួយសង្គ្រោះបន្ទាន់ តែការងារត្រៀមបង្ការ និងកាត់បន្ថយគ្រោះទឹកជំនន់ ជាការងារចាំបាច់ត្រូវធ្វើ និងយកចិត្តទុកដាក់បំផុត ដូចពាក្យចាស់ លោកថា " ការពារប្រសើរជាងព្យាបាល" ពេលណាដែលទឹកជំនន់ បាននាំមកនូវផលប្រយោជន៍ជូនប្រជាជន។ តាមបទពិសោធន៍ ពីអតីតកាលបានបង្ហាញឱ្យយើងដឹងថា ការចូលរួមយ៉ាង សកម្មពីគ្រប់មជ្ឈដ្ឋានដែលពាក់ព័ន្ធ និងការចូលរួមជាវិភាគទាន ជាធនធានដែលអាចមាន ដើម្បីធ្វើឱ្យការអនុវត្តន៍កម្មវិធីត្រៀមបង្ការគ្រោះទឹកជំនន់នៅតាមមូលដ្ឋាន អាចជួយឱ្យប្រជាជនដោះស្រាយបានយ៉ាងមានប្រសិទ្ធភាព និង ទាន់ពេលវេលាទៅនឹងគ្រោះទឹកជំនន់តាមរយៈវិធានការនានា។

តាមរបាយការណ៍ប្រចាំឆ្នាំរបស់គណៈកម្មាធិការគ្រប់គ្រងគ្រោះមហន្តរាយស្រុកពាមជរ បានឱ្យដឹងថាតាមបណ្ដាឆ្នាំខាងលើ ទឹកជំនន់ទន្លេមេគង្គ បានបង្កផលប៉ះពាល់ និងបង្កការខូចខាតលើអាយុជីវិតមនុស្ស-សត្វ សេដ្ឋកិច្ច សង្គម ហេដ្ឋារចនាសម្ពន្ធ័ជាច្រើនដូចមាននៅក្នុងរបាយការណ៍សង្ខេប ដូចខាងក្រោម :

- **ផលប៉ះពាល់ឆ្នាំ ២០០០ :**

- មនុស្សស្លាប់	១២ នាក់
- ប្រជាជនដែលទទួលរងការប៉ះពាល់	១១.២៨៦គ្រួសារ(៥៩.២៨៣នាក់, ស្រី ២៩.៧៦៣)
- ចំនួនឃុំដែលទទួលរងគ្រោះ	១០ ឃុំ ស្មើ ៥០ ភូមិ ។
- ចំនួនផ្ទះទទួលរងការប៉ះពាល់	១២៣ ខ្នង
- ផ្ទះខូចខាតទាំងស្រុងចំនួន	១២៣ ខ្នង ។
- ស្ពាន ដែលទទួលរងការខូចខាត	០៨ កន្លែង
- លូដែលទទួលរងការខូចខាត	១៣ កន្លែង
- ផ្លូវលំខូចខាតប្រវែង	១០.៤៨២ ម៉ែត្រ
- ទំនប់ទទួលរងការខូចខាត	៣.២៧១ ម៉ែត្រ
- ប្រឡាយទទួលរងការខូចខាត	៤.៣១៧ ម៉ែត្រ
- ស្រូវវស្សា និងសន្ទូងខូចខាតអស់	៣.៦២៤ ហត
- ដំណាំអនុផល ខូចខាតអស់	១.៩០៥ ហ.ត
- សត្វពាហនៈ ងាប់	២៤៦ ក្បាល
- អណ្ដូងទឹកខូច	៣៩ អណ្ដូង
- សាលារៀនទទួលការប៉ះពាល់	១៣ ខ្នង

- **ផលប៉ះពាល់ឆ្នាំ ២០០១ :**

- មនុស្សស្លាប់	០៨ នាក់
- ប្រជាជនទទួលរងការប៉ះពាល់	៣៨២ គ្រួសារ (១.៥២៨ នាក់)
- ចំនួនឃុំទទួលរងគ្រោះ	១០ ឃុំ ស្មើ ៤០ ភូមិ ។
- ផ្ទះខូចខាតទាំងស្រុងចំនួន	១៦២ ខ្នង ។
- ស្ពានទទួលរងការខូចខាត	០៥ កន្លែង
- ផ្លូវលំខូចខាតប្រវែង	៧.២៥៨ ម៉ែត្រ
- ស្រូវវស្សា និងសន្ទូងខូចខាតអស់	១.៧៨៥ ហត
- ដំណាំអនុផលខូចខាតអស់	២.៨៤០ ហ.ត

- សត្វពាហនៈងាប់ ១៣៩ ក្បាល
- អណ្តូងទឹកខូច ៥៣ អណ្តូង
- សាលារៀនទទួលការប៉ះពាល់ ៣២ ខ្នង ខូច ០១ ខ្នង

- **ផលប៉ះពាល់ឆ្នាំ ២០០២ :**
  - មនុស្សរបួស ៣៦០ នាក់
  - ប្រជាជនដែលទទួលរងការប៉ះពាល់ ៨២០ គ្រួសារ (៤.៦២៦ នាក់)
  - ចំនួនឃុំដែលទទួលរងគ្រោះ ១០ ឃុំ ស្មើ ៣៥ ភូមិ។
  - ចំនួនផ្ទះទទួលរងការប៉ះពាល់ ៣.២៤៥ ខ្នង
  - ផ្ទះខូចខាតទាំងស្រុងចំនួន ០៩ ខ្នង។
  - ស្ពាន ដែលទទួលរងការខូចខាត ១១ កន្លែង
  - ផ្លូវលំខូចខាតប្រវែង ១៦.០០០ ម៉ែត្រ
  - ទំនប់ទទួលរងការខូចខាត ១១.៤៨៧ ម៉ែត្រ
  - ស្រូវវស្សា និងសន្ទូងខូចខាតអស់ ១.០៦០ ហត
  - ដំណាំអនុផល ខូចខាតអស់ ១១៥ ហ.ត
  - អណ្តូងទឹក លិចទឹក ៨៨៧ អណ្តូង
- **ផលប៉ះពាល់ឆ្នាំ ២០០៣ :**
  - មនុស្សស្លាប់ ០១ នាក់
  - រលំផ្ទះ ៣២ ខ្នង

(ព័ត៌មានគណៈកម្មាធិការគ្រប់គ្រងគ្រោះមហន្តរាយស្រុក ពាមជរ)

១.២-ការរៀបចំផែនការ និង សារៈសំខាន់ :

ក. ហេតុអ្វីបានជាត្រូវមានផែនការត្រៀមបង្ការគ្រោះទឹកជំនន់?

ផែនការត្រៀមបង្ការគ្រោះទឹកជំនន់ជាវិធានការ ឬសកម្មភាព សម្រាប់អនុវត្តជាមុន ដើម្បីធ្វើឱ្យការឆ្លើយតប និង ស្តារឡើងវិញ ពីផលប៉ះពាល់ដោយគ្រោះទឹកជំនន់បានទាន់ពេលវេលា និងមានប្រសិទ្ធភាព។ ផែនការត្រៀមបង្ការគ្រោះ ទឹកជំនន់មានទិសដៅ និង តួនាទីសំខាន់ៗ ២ ដូចខាងក្រោម :

- វាយតម្លៃធនធាន និង សមត្ថភាពដែលមានស្រាប់នៅគ្រប់ថ្នាក់ រួមមាន ថ្នាក់ស្រុក ឃុំនិង ភូមិ។
- រៀបចំនីតិវិធីប្រតិបត្តិការស្តង់ដារសម្រាប់ការងារត្រៀមបង្ការ ប្រតិបត្តិការឆ្លើយតបសង្គ្រោះ និងស្តារឡើងវិញ ទាំងនៅមុនពេល ក្នុងពេល និងក្រោយពេលមានគ្រោះទឹកជំនន់ ឧទាហរណ៍ ដូចជា ការផ្តល់ព័ត៌មាន

ជាមុន ពីគ្រោះថ្នាក់ដែលអាចកើតឡើងឱ្យទាន់ពេលវេលា ការជម្លៀសប្រជាជន និង ទ្រព្យសម្បត្តិជាមុនពីកន្លែងគ្រោះថ្នាក់ រៀបចំជម្រកបណ្ដោះអាសន្ន ការស្តុកទុកជំនួយសង្គ្រោះ និងការ រៀបចំប្រព័ន្ធទំនាក់ទំនង សម្រាប់ប្រើប្រាស់ នៅក្នុងដំណាក់កាល មុនពេល ក្នុងពេល និង ក្រោយពេល មានគ្រោះមហន្តរាយកើតឡើង។

ខ. តើផែនការត្រៀមបង្ការគ្រោះទឹកជំនន់អាចជួយយើងបានអ្វីខ្លះ?

ផែនការត្រៀមបង្ការគ្រោះទឹកជំនន់ អាចជួយឱ្យមានការរៀបចំ និងកំណត់ធនធានសម្រាប់ប្រើប្រាស់ក្នុងការកាត់បន្ថយផលប៉ះពាល់គ្រោះមហន្តរាយ ។ការរៀបចំផែនការបានល្អអាចជួយយើងនៅក្នុងការងារមួយចំនួនដូចខាងក្រោមៈ

- សហគមន៍ងាយរងគ្រោះអាចទទួលបានព័ត៌មានបានទាន់ពេលវេលា ដូចជាៈ ព័ត៌មានព្យាករណ៍ និងព័ត៌មានប្រកាសភាពអាសន្នជាដើម
- អាចផ្ដល់ឱ្យនូវសេចក្ដីត្រូវការចាំបាច់ ដូចជា ជម្រកបណ្ដោះអាសន្ន ការថែទាំសុខភាព ទឹកស្អាត និងម្ហូបអាហារ ជូនជនរងគ្រោះ នៅរដូវទឹកជំនន់
- អាចកាត់បន្ថយផលប៉ះពាល់លើជីវភាពរស់នៅរបស់ប្រជាជន
- អាចស្តារឡើងវិញបានទាន់ពេលវេលា នូវផលប៉ះពាល់លើហេដ្ឋារចនាសម្ព័ន្ធ
- ធ្វើឱ្យកិច្ចសហការបានល្អ និងមានប្រសិទ្ធភាពក្នុងចំណោមអង្គការ និងស្ថាប័នពាក់ព័ន្ធ ក្នុងការ ឆ្លើយតបនៅ ពេលមានគ្រោះទឹកជំនន់
- អាចធ្វើឱ្យសហគមន៍វិលប្រឡប់ទៅរកស្ថានភាពដើមវិញបានយ៉ាងឆាប់រហ័ស ។

គ. អ្នកណាជាអ្នករៀបចំផែនការ?

ផែនការនេះរៀបចំឡើងដោយគណៈកម្មាធិការគ្រប់គ្រងគ្រោះមហន្តរាយស្រុក ការិយាល័យ និងអង្គភាព ដែលជាសមាជិកគណៈកម្មាធិការគ្រប់គ្រងគ្រោះមហន្តរាយស្រុក ក្រោមការគាំទ្របច្ចេកទេសពីមជ្ឈមណ្ឌលត្រៀមបង្ការគ្រោះមហន្តរាយអាស៊ី និង គណៈកម្មាធិការជាតិគ្រប់គ្រងគ្រោះមហន្តរាយ ។

ផែនការនេះ ជាផែនការមេ សម្រាប់អនុវត្តការងារគ្រប់គ្រងគ្រោះមហន្តរាយថ្នាក់ស្រុក ដែលអាចធានាធ្វើឱ្យមានការត្រៀមបង្ការ ការឆ្លើយតប និងស្តារឡើងវិញ បានទាន់ពេលវេលា និងមានប្រសិទ្ធភាព និងសំដៅកាត់បន្ថយ នូវផលប៉ះពាល់ និងខូចខាតលើអាយុជីវិតមនុស្ស សត្វ ទ្រព្យសម្បត្តិ ហេដ្ឋារចនាសម្ព័ន្ធ និង សេដ្ឋកិច្ចសង្គម ដែលបង្កឡើងដោយគ្រោះ មហន្តរាយធម្មជាតិ ជាពិសេសគ្រោះមហន្តរាយទឹកជំនន់។

ឃ. តើផែនការនេះកើតឡើងយ៉ាងដូចម្ដេច?

ដោយមានការជួយគាំទ្រផ្នែកបច្ចេកទេសពីមជ្ឈមណ្ឌលត្រៀមបង្ការគ្រោះមហន្តរាយអាស៊ី(ADPC) និងគណៈកម្មាធិការជាតិគ្រប់គ្រងគ្រោះមហន្តរាយ គណៈកម្មាធិការគ្រប់គ្រងគ្រោះមហន្តរាយខេត្ត និង អ្នកជំនាញការជាតិ និង

អន្តរជាតិដែល មានបទពិសោធទាក់ទងនឹងការងារគ្រប់គ្រងគ្រោះមហន្តរាយនៅកម្ពុជា គណៈកម្មាធិការគ្រប់គ្រងគ្រោះមហន្តរាយស្រុកបាន រៀបចំកែសម្រួល និងធ្វើបច្ចុប្បន្នភាព លើផែនការត្រៀមបង្ការគ្រោះទឹកជំនន់របស់ខ្លួន ដែលបានរៀបចំឡើងតាំងពីឆ្នាំ ២០០៧ ឱ្យកាន់តែមានលក្ខណៈស៊ីជំរៅ និងគ្រប់ជ្រុងជ្រោយជាងមុន តាមយៈការកែសំរួលលើ ផែនការមានលក្ខណៈរួម ទៅជាផែនការសកម្មភាពដែលមានលក្ខណៈដោយឡែកតាមកម្មវិធីស្នូលរបស់ការិយាល័យ អង្គភាពនីមួយៗ ជុំវិញស្រុក និង បានអនុម័តជាផ្លូវការនៅក្នុងសិក្ខាសាលាពិគ្រោះយោបល់ថ្នាក់ស្រុក។

ង. តើផែនការនេះសម្រាប់អ្នកណា?

ក្រោយពីបានរៀបចំបានពេញលេញ និងទទួលបានការយល់ព្រមឱ្យប្រើប្រាស់ ពីគណៈកម្មាធិការគ្រប់គ្រងគ្រោះមហន្តរាយស្រុក ឯកសារផែនការនេះនឹងធ្វើការបែងចែក និងផ្សព្វផ្សាយទៅដល់ការិយាល័យ អង្គភាពដែលជាសមាជិកគណៈ កម្មាធិការគ្រប់គ្រងគ្រោះមហន្តរាយសុក ដើម្បីចាប់ផ្តើមអនុវត្តទៅតាមតួនាទី និងការទទួលខុសត្រូវរបស់ខ្លួនដូចបាន កំណត់នៅក្នុងផែនការ ដើម្បីធ្វើឱ្យសម្រេចបានទៅតាមទិសដៅ និងលទ្ធផល ដូចបានកំណត់នៅក្នុងវិធានការ និងសកម្មភាព នីមួយៗ។ ឯកសារផែនការនេះ នឹងដាក់ជូនគណៈកម្មាធិការគ្រប់គ្រង គ្រោះមហន្តរាយខេត្ត ដើម្បីបញ្ចូលផែនការនេះទៅក្នុង ផែនការរបស់ គណៈកម្មាធិការខេត្តគ្រប់គ្រងគ្រោះមហន្តរាយ និងធ្វើការផ្សព្វផ្សាយផងដែរដល់រាជរដ្ឋាភិបាលជាតិ ជាពិសេស គណៈកម្មាធិការជាតិគ្រប់គ្រងគ្រោះមហន្តរាយ ដើម្បីបញ្ចូលផែនការនេះទៅក្នុងផែនការឆ្នាំនៃកម្មវិធីអភិវឌ្ឍន៍ជាតិ ខេត្ត ស្រុក និង ឃុំ។ លើសពីនេះទៀត ឯកសារផែនការនេះនឹងធ្វើការផ្សព្វផ្សាយដល់បណ្តា អង្គការជាតិ-អន្តរជាតិពាក់ព័ន្ធ ទាំងនៅក្នុង និងក្រៅស្រុក ដើម្បីបានទទួលនូវការចូលរួមគាំទ្រទាំងផ្នែកថវិកា និងបច្ចេកទេស សម្រាប់ធានាធ្វើឱ្យផែន ការអាចសម្រេចបានលទ្ធផលល្អ និងគោលដៅ ដូចមានចែងក្នុងផែនការនេះ ។

១.៣. ការកែសម្រួល និងការធ្វើបច្ចុបន្នភាព

ក. ស្ថាប័នអនុវត្តផែនការ:	គណៈកម្មាធិការគ្រប់គ្រងគ្រោះមហន្តរាយស្រុកពាមជរ
ខ. ផែនការសម្រាប់ឆ្នាំ :	២០០៩-២០១១
គ. ស្ថាប័នទទួលខុសត្រូវលើការកែសម្រួល និង ធ្វើបច្ចុប្បន្នភាពផែនការ:	គណៈកម្មាធិការគ្រប់គ្រងគ្រោះមហន្តរាយស្រុក ក្រោមជំនួយបច្ចេកទេសពីគណៈកម្មាធិការគ្រប់គ្រងគ្រោះមហន្តរាយខេត្ត គណៈកម្មាធិការជាតិគ្រប់គ្រងគ្រោះមហន្តរាយ និង មជ្ឈមណ្ឌលត្រៀមបង្ការគ្រោះមហន្តរាយអាស៊ី
ឃ. កាលបរិច្ឆេទកែសម្រួលផែនការ:	ខែធ្នូ ឆ្នាំ២០១១

២. ទិន្នន័យទូទៅរបស់ស្រុក

២.១. ទីតាំងភូមិសាស្ត្រ និងទំហំផ្ទៃដី

ក. ភូមិសាស្ត្ររបស់ស្រុក

ស្រុកពាមជរ៍ ស្ថិតនៅតាមបណ្តោយដងទន្លេមេគង្គ និងទន្លេតូច និង ជាតំបន់ដែល ងាយនឹងទទួលរងគ្រោះខ្លាំងពីទឹកជំនន់ទន្លេមេគង្គ និងទន្លេតូច។ ជាប់ៗ ចាប់ពីឆ្នាំ ២០០០ -២០០១ -២០០២។

ស្រុកពាមជរ៍ ជាស្រុកមួយស្ថិតនៅភាគខាងត្បូងនៃទីរួមខេត្តព្រៃវែង ចម្ងាយ ៥៨ គ.ម ស្របតាមបណ្តោយដងទន្លេមេគង្គ និងទន្លេតូច និងព្រែកជាច្រើនហូរឆ្លងកាត់។ ដោយសារស្រុកមានទីតាំងភូមិសាស្ត្របែបនេះ ទើបទទួលរងផលប៉ះពាល់ធ្ងន់ធ្ងរដោយសារទឹកជំនន់ទន្លេមេគង្គ។ ស្រុកនេះមានព្រំប្រទល់ខាងកើតទល់នឹងស្រុកព្រះស្តេច ខាងជើងទល់ ស្រុកពាមរក៍ ខាងលិចទល់នឹងស្រុក លើកដែក ខេត្តកណ្តាល ខាងត្បូងទល់នឹងប្រទេសវៀតណាម ។ ស្រុកចែកចេញជា ១០ឃុំ ដែលក្នុងនោះមាន ៥ ឃុំ នៅតាមបណ្តោយដងទន្លេមេគង្គ និង ៥ ឃុំទៀតនៅតាមដងទន្លេតូច ។

មានផ្ទៃដីសរុប ៣៩.៤៩៧,៣៥ ហិកតា ក្នុងនោះផ្ទៃដី ដំណាំស្រូវរដូវវស្សាមាន ៤.០០០ ហិកតា ផ្ទៃដីស្រូវរដូវប្រាំងមាន ១៧.៥០០ ហិកតា ដីចំការ ៣.៥០០ ហិកតា ដីព្រៃ បឹងបួរ ១១.៣៨៨,៣៥ ហិកតា ផ្ទៃដីសំណង់សាធារណៈ លំនៅដ្ឋាន ចំនួន ៥.១០៩ ហិកតា។

ខ. ចំនួនឃុំ,សង្កាត់ និងភូមិ

ល.រ	ឈ្មោះឃុំ	ចំនួនភូមិ	ចំនួនប្រជាជនសរុប
១	ព្រែកក្របៅ	០៣	៥.៦២៧ នាក់
២	ស្វាយភ្លោះ	០៣	៧.៧៩៥ -
៣	កោះចេក	០៤	៧.០៤២ -
៤	ព្រែកសំបួរ	០៣	៤.៤១២ -
៥	កោះរការ	០៤	៦.២០៧ -
៦	កោះសំពៅ	០៥	១១.៨៧៥ -
៧	ឬស្សីស្រុក	១១	៩.៥៣៧ -
៨	កំពង់ប្រាសាទ	០៤	៥.៨៨៧ -
៩	អង្គរអង្គ	០៥	៥.៦៤០ -
១០	ក្រាំងតាយ៉ង	០៨	៨.៦៥៥ -
សរុប	**១០**	**៥០**	**៧២.៦៧៧ នាក់**

គ. ចំនួនផ្ទៃដី និងប្រភេទដី

-ផ្ទៃដីសរុបទាំង១០ឃុំ ៣៩.៤៩៧,៣៥ ហិកតា

-ផ្ទៃដី ដំណាំស្រូវរដូវវស្សា ៤.០០០ ហិកតា

- ផ្ទៃដីស្រូវរដូវប្រាំង ១៧.៥០០ ហិកតា
- ដីចំការ ៣.៥០០ ហិកតា
- ដីព្រៃ បឹងបួរ ១១.៣៨៨,៣៥ ហិកតា
- ផ្ទៃដីសំណង់សាធារណៈ លំនៅដ្ឋាន ៥.១០៩ ហិកតា

ល.រ	ឈ្មោះឃុំ	ដីស្រែ			
		ស្រែវស្សា		ស្រែប្រាំង	
		ពឹងទឹកភ្លៀង	បញ្ចូលទឹកបង្ហប់	បញ្ចូលទឹកទាំងស្រុង	ស្រូវស្រាល
១	ព្រែកក្របៅ	០០	០០	០១.០២១ហ.ត	០០
២	ស្វាយភ្លោះ	០០	០០	១.២៥១	០០
៣	កោះចេក	០០	០០	២៦៦៧ហ.ត	០០
៤	ព្រែកសំបួរ	០០	០០	៦៦៦ហ.ត	០០
៥	កោះរការ	០០	០០	១៧០០ហ.ត	០០
៦	កោះសំពៅ	០០	០០	៧៤២៦,៥០ហ.ត	០០
៧	ឫស្សីស្រុក	៣៤០ហ.ត	១.៦៧០ហ.ត	៧១០ហ.ត	០០
៨	កំពង់ប្រាសាទ	០០	០០	៨៤០	០០
៩	អង្គរអង្គ	០០	០០	១៥១៨	០០
១០	ក្រាំងតាយ៉ង	១.២៩៦ហ.ត	០០	៣៥០	០០
	សរុប	**១.៦៣៦ ហ.ត**	**១.៦៧០ហ.ត**	**១៨១៤៥,១៥ ហ.ត**	**០០**

២.២ ទិន្នន័យប្រជាសាស្ត្រ

ក. ចំនួនប្រជាពលរដ្ឋ

ស្រុកមានប្រជាជនសរុបចំនួន ១៤.៥០២ គ្រួសារ មានមនុស្សសរុបចំនួន ៧២.៦៧៧ នាក់ មានបីជនជាតិ ខ្មែរ វៀតណាម និង ចាម ។ ក្នុងនោះ មានៈ

- ជនជាតិវៀតណាម មានចំនួន ៦.៣៣៨ នាក់
- ចាម មានចំនួន ០៨ នាក់

ខ. មុខរបរសំខាន់របស់ប្រជាជន

- ប្រជាជន ៨៣ % ជាអ្នកប្រកបរបរកសិកម្មដាំដុះចិញ្ចឹមសត្វ
- ប្រជាជន ០៣ % ជាអ្នកលក់ដូរ សិប្បកម្ម ផលិតកម្ម
- ប្រជាជន ០៤ % ជាកម្មកររោងចក្រកាត់ដេរ និងអ្នកម៉ៅការសាងសង់
- ប្រជាជន ០៤ % ជាមន្ត្រីរាជការ និងកងកម្លាំងប្រដាប់អាវុធ
- ប្រជាជន ០៦ % ជាអ្នកនេសាទ

គ. កម្រិតវប្បធម៌

ចំនួនសិស្សសរុប២០០៨

កម្រិតសិក្សា	ចំនួនសិស្ស		
	សរុប	ស្រី	ប្រុស
មត្តេយ្យ	២២៦ នាក់	១២០ នាក់	១០៦ នាក់
បឋមសិក្សា	១៣.០៥០ នាក់	៦.១៣៧ នាក់	៦.៩១៣ នាក់
មធ្យមសិក្សាបឋមភូមិ	២.៤៦៦ នាក់	១០៧៥ នាក់	១.៣៩១ នាក់
មធ្យមសិក្សាទុតិយភូមិ	៣៤៧ នាក់	១១៣ នាក់	២៣៤ នាក់
សរុប	**១៦.០៨៩ នាក់**	**៧.៤៤៥ នាក់**	**៨.៦៤៤ នាក់**

អ្នកមិនចេះអក្សរ

ល.រ	ឈ្មោះឃុំ	ប្រភេទ អាយុ	ចំនួនអ្នកមិនចេះអក្សរ		
			សរុប	ស្រី	ប្រុស
១	ព្រែកក្របៅ	១៥ឆ្នាំ-៦៥ឆ្នាំ	៣៧៤	២២០	១៥៤
២	ស្វាយភ្លោះ	១៥ឆ្នាំ-៦៥ឆ្នាំ	៧៧១	៤៥៨	៣១៣
៣	កោះចេក	១៥ឆ្នាំ-៦៥ឆ្នាំ	៥៦២	៣១៩	២៤៣
៤	ព្រែកសំបួរ	១៥ឆ្នាំ-៦៥ឆ្នាំ	៣១៩	៣៦	២៨៣
៥	កោះរកា	១៥ឆ្នាំ-៦៥ឆ្នាំ	៨០៧	៥៤៦	២៦១
៦	កោះសំពៅ	១៥ឆ្នាំ-៦៥ឆ្នាំ	១៧២៨	១០៥៨	៦៧០
៧	ឫស្សីស្រុក	១៥ឆ្នាំ-៦៥ឆ្នាំ	១៣៣៦	៨០០	៥៣៦
៨	កំពង់ប្រាសាទ	១៥ឆ្នាំ-៦៥ឆ្នាំ	៨៩០	៥៨៩	៣០១
៩	អង្គរអង្គ	១៥ឆ្នាំ-៦៥ឆ្នាំ	៥៩៨	៤២៧	១៧១
១០	ក្រាំងតាយ៉ង	១៥ឆ្នាំ-៦៥ឆ្នាំ	២៥៥០	១៥១០	១០៤០
	សរុប		**១០០៩៦**	**៦២១០**	**៣៨៨៦**

ឃ. សេដ្ឋកិច្ច

- **កម្រិតអត្រានៃភាពក្រីក្រ**

  អ្នកក្រីក្រ មាន ៣០% អ្នកមធ្យម ៤៥% អ្នកធូរធាគ្រាន់បើ ២៥% ។

- **សកម្មភាពនៃចំណូល**

- ប្រជាជនក្រីក្រសរុប ៤០% មាន ៣០% រកចំណូល បានតិចជាង ៥០០៛ក្នុង១ថ្ងៃ
- អ្នកក្រមធ្យម ៣៥ % អាចរកចំណូលបានពី ៥០០៛ ទៅ ១.៥០០៛ក្នុង១ថ្ងៃ

- អ្នកក្រាន់បើ ២៥ % អាចរកចំណូលបានពី ២.០០០រ ទៅ ២.៥០០រក្នុង១ថ្ងៃ ។
- អ្នកលក់ដូរអាជីវករ សិប្បករ អាចរកចំណូលបានពី ៣.០០០រ ទៅ ៥.០០០រ យ៉ាងតិចក្នុងម្នាក់ ។

(ព័ត៌មានគណៈកម្មាធិការគ្រប់គ្រងគ្រោះមហន្តរាយស្រុក ពាមជរ)

- **ចំនួនស្ត្រីជាមេគ្រួសារ**

ចំនួនស្ត្រីជាមេគ្រួសារមានចំនួន ២៦៣នាក់ ស្មើនឹង ២,១៦% នៃគ្រួសារសរុប ១៤.៥០២គ្រួសារ ។ ជនបាត់បង់ សមត្ថភាពពលកម្មមានចំនួន ៣៨២ នាក់ ក្នុងនោះស្រី ២០៩នាក់ ។

- **កម្លាំងពលកម្ម**

កម្លាំងពលកម្មពីអាយុ ១៧ឆ្នាំ ដល់ ៥៥ឆ្នាំ មាន ៣១.២០៤ នាក់ ដោយមិនគិតកុមារក្រោម ១៧ឆ្នាំ និងមនុស្សចាស់លើសពី៥៥ឆ្នាំ ក្នុងនោះមានមនុស្សប្រុស១៦.១៨២ នាក់ និងស្រី ១៥.០២២ នាក់ ។

- **ចំណាកស្រុក**

ដោយគ្រោះធម្មជាតិរាំងស្ងួត និងទឹកជំនន់ផ្ទួន។ជាប់គ្នា ៣ឆ្នាំ ការប្រមូលផលរបស់ប្រជាជនបានតិចតួចហើយខ្វះ ទុនសម្រាប់ ចំណាយក្នុងការដាំដុះ ខ្វះស្បៀង និងប្រជាជនខ្លះពុំមានដីសម្រាប់ដាំដុះហើយមុខរបររបស់ពួកគាត់ស៊ីឈ្នួល ឬជួលដីគេធ្វើ។ ប្រជាជន មួយចំនួនធំបានចាកចេញស្វែង រកការងារធ្វើតាមទីក្រុង ដូចជា ភ្នំពេញ កំពង់សោម សៀមរាប កោះកុង ប៉ោយប៉ែត និងខ្លះបាន ចូលទៅប្រទេសថៃ ។ សរុបជនចំណាកស្រុកទាំងអស់ ចំនួន ១៥៤០នាក់ ក្នុងនោះស្រី ចំនួន ១០៦៧នាក់ ហើយជនចំណាកស្រុកទៅបម្រើការងារក្នុងក្រុមហ៊ុន រោងចក្រ សហគ្រាស មានចំនួន ១០១០ ក្នុងនោះស្រី ចំនួន ៧៥២នាក់ ។

២.៣_ប្រវត្តិគ្រោះមហន្តរាយ

ក. ការវិភាគលើមុខសញ្ញាបង្កគ្រោះថ្នាក់នានាពីឆ្នាំ២០០២-២០០៨ :

មុខសញ្ញា	ឥទ្ធិពល និង ភាពធ្ងន់ធ្ងរ							ពេលវេលា	រយៈពេល	ល្បឿន	គ្រោះថ្នាក់ដែលអាចកើតឡើង
	២០០២	២០០៣	២០០៤	២០០៥	២០០៦	២០០៧	២០០៨				
ទឹកជំនន់	x x	x	x	x	x	x	x	កក្កដា-វិច្ឆិកា	៥ ខែ	យឺត។	- មនុស្ស - ដំណាំកសិកម្ម និង ឧស្សាហកម្ម - សត្វ - ហេដ្ឋារចនាសម្ព័ន្ធ និង អាគារ
រាំងស្ងួត	xxx	x	x	x	x	x	x	មិថុនា-វិច្ឆិកា	១-២ ខែ	យឺត។	- មនុស្ស និង សត្វ (មានជំងឺរាតត្បាត) - ដំណាំកសិកម្ម និង ឧស្សាហកម្ម
ខ្យល់ព្យុះ	x x	x	x	x	x	x	x	មិថុនា-ធ្នូ		លឿន	- មនុស្ស និង សត្វ - អាគារ ផ្ទះ និង ហេដ្ឋារចនាសម្ព័ន្ធ
អគ្គីភ័យ			x	x						យឺត ។	- មនុស្ស - សត្វ (មាន់ ទា.............) - ហេដ្ឋារចនាសម្ព័ន្ធ និង ផ្ទះ អាគារ

(ប្រភព : គណៈកម្មាធិការគ្រប់គ្រងគ្រោះមហន្តរាយស្រុកពាមជរ)

<u>កំណត់សម្គាល់</u> :

- XXX: ទឹកជំនន់ធំ XX: ទឹកជំនន់មធ្យម X: ទឹកជំនន់តូច

- តំបន់ដែលរងគ្រោះដោយទឹកជំនន់មានទាំង ១០ឃុំ ក្នុងនោះមាន ៣ឃុំ ប៉ះពាល់ធ្ងន់ធ្ងរជាងគេ គឺឃុំ អង្គរអង្គ , កំពង់ប្រាសាទ និង ឃុំកោះសំពៅ។ តំបន់ទាំងនេះ ងាយរងគ្រោះដោយទឹកជំនន់ ខ្យល់ព្យុះ និង ច្រើនមានគ្រោះថ្នាក់ច្រើនជាងគេ ព្រោះមានផ្ទះទាប១ ឬតៀមជាប់នឹងដី ហើយការលិចមានជម្រៅទឹកជ្រៅ និងជាតំបន់វាលលំហទឹក។

ខ. ការវិភាគភាពងាយរងគ្រោះ

តាមព័តិមានពីគណ:កម្មាធិការគ្រប់គ្រងគ្រោះមហន្តរាយស្រុកពាមជរបានឱ្យដឹងថា ចំនួនអ្នកងាយរងគ្រោះទូទាំង ស្រុកមានចំនួនសរុប ៧២.៦៧៧នាក់ ដែលស្មើនឹងចំនួន ១៤.៥០២ គ្រួសារមាន ហើយមានឃុំចំនួន ០៣ ដែលងាយរង គ្រោះជាងគេ គឺឃុំ អង្គរអង្គ , កំពង់ប្រសាទ និងកោះសំពៅ ដែលមានចំនួនមនុស្សសរុប ១៨.០២២នាក់ ស្មើនឹង ៣.៥០៧គ្រួសារ។

- **ភាពងាយរងគ្រោះវិស័យហេដ្ឋារចនាសម្ព័ន្ធ ៖**

ឈ្មោះឃុំ	ទំនប់ (ម៉ែត្រ)	ប្រឡាយ (ម៉ែត្រ)	សាលារៀន (កន្លែង)	មណ្ឌលសុខភាព (ចំនួន)	វត្ត (ចំនួន)	អាគារ (ចំនួន)	ផ្លូវ (ម៉ែត្រ)
ព្រែកក្របៅ	១.៥០០	៣.៥០០	៣២	០០	០១	០១	៥០០
ស្វាយភ្លោះ	០០	៣.០០០	០១	០០	០១	០១	១.២៨០
កោះចេក	២.០០០	៣.១០០	០២	០០	០០	០១	១.២០០
ព្រែកសំបួរ	១.៧០០	០០	០១	០០	០១	០១	៥.២៥៧
កោះរការ	០០	២.០០០	០១	០០	០១	០១	១.១០០
កោះសំពៅ	៣.០០០	៣.៥០០	០៦	០០	០២	០៦	៦.០០០
ឬស្សីស្រុក	០០	៣០០	០១	០០	០១	០១	៩០០
កំពង់ប្រាសាទ	២.៥០០	៦០០	០០	០១	០២	០២	២.៥០០
អង្គរអង្គ	២.០០០	២.០០០	០១	០០	០២	០២	៣.១០០
ក្រាំងតាយ៉ង	២.០០០	៣.០០០	០០	០០	០០	០០	៤.៧០០
សរុប	**១៤.៧០០**	**២១.០០០**	**៤៥**	**០១**	**១១**	**១៦**	**២៦.៤៣៧**

គ.ផែនទីគ្រោះមហន្តរាយទឹកជំនន់ ឆ្នាំ២០០០របស់ស្រុកពាមជរ៍

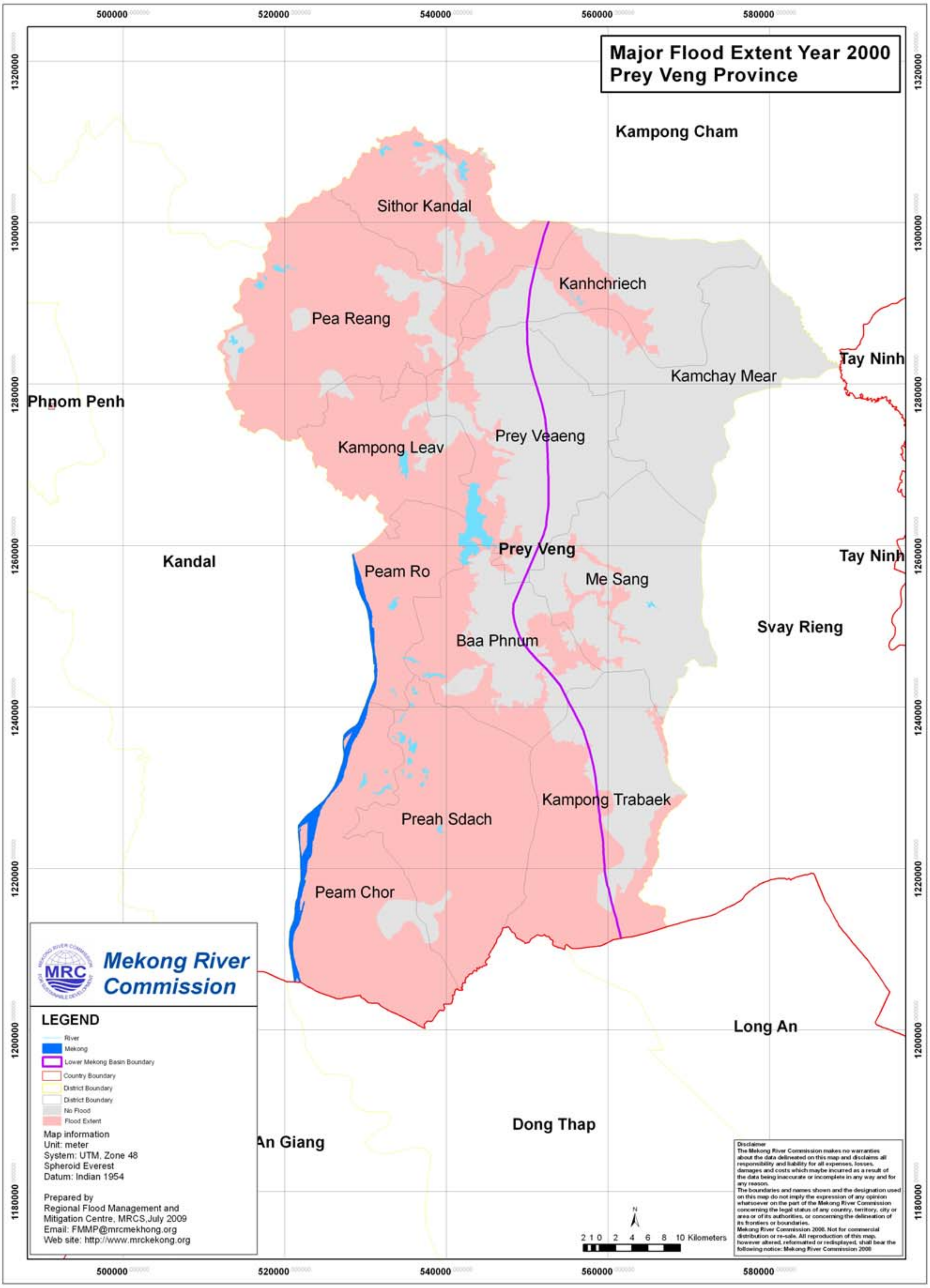

២.៥-ធនធានសំខាន់ៗ

ក. សាលារៀននៅឆ្នាំ២០០៨

ល.រ	ឈ្មោះឃុំ	បឋមសិក្សា		មធ្យមសិក្សា	
		ចំនួនបន្ទប់	ចំនួនគ្រូ	ចំនួនបន្ទប់	ចំនួនគ្រូ
១	ព្រែកក្របៅ	២០	២៤ ស្រី ៨	១០	២៦ ស្រី ៧
២	ស្វាយភ្លោះ	២០	៣១ ស្រី ៩	២៧	៣៣ ស្រី ៧
៣	កោះចេក	២៤	២៧ ស្រី ២	៣	
៤	ព្រែកសំបួរ	១១	១១ ស្រី ០	៥	៨ ស្រី ០
៥	កោះរការ	១៦	១២ ស្រី ១	៣	
៦	កោះសំពៅ	៣០	២៤ ស្រី ០	៥	៨ ស្រី ២
៧	ឫស្សីស្រុក	៣២	២៣ ស្រី ០	០	
៨	កំពង់ប្រាសាទ	១១	២១ ស្រី ៣	៧	១៨ ស្រី ១
៩	អង្គរអង្គ	១៧	១៧ ស្រី ១	០	
១០	ក្រាំងតាយ៉ង	២៤	២២ ស្រី ៣	០	
	សរុប	**២០៥**	**២១២ ស្រី ២៥**	**៦០**	**៩៣ ស្រី ១៧**

ខ-មណ្ឌលសុខភាព និង មន្ទីរពេទ្យ:

ស្រុកពាមជរ៍មាន មណ្ឌលសុខភាព ០៤កន្លែងដូចខាងក្រោម:

លរ	ឈ្មោះមណ្ឌលសុខភាព	ឃុំ	ចំនួនមន្ត្រីពេទ្យ			
			វេជ្ជបណ្ឌិត	គ្រូពេទ្យ	គិលានុបដ្ឋាក	ឆ្មប
១	ព្រែកសំបួរ	ព្រែកសំបួរ	០	១	២	២
២	ស្វាយភ្លោះ	ស្វាយភ្លោះ	០	០	៣	១
៣	កំពង់ប្រាសាទ	កំពង់ប្រាសាទ	០	០	៣	៣
៤	ឫស្សីស្រុក	ឫស្សីស្រុក	០	១	១	១
សរុប			**០**	**២**	**៩**	**៧**

គ. ទីទួលសុវត្ថិភាព និង ទីតាំង

តាមព័ត៌មានពីគណៈកម្មាធិការគ្រប់គ្រងគ្រោះមហន្តរាយស្រុកពាមជរ៍ បានបញ្ជាក់ថា នៅទូទាំងស្រុកពាមជរមានទីទួលសុវត្ថិភាព សរុបចំនួន ៣៧ កន្លែង ក្នុងនោះរៀបរយហើយ ដោយមានបង្គន់អនាម័យ និងអណ្តូងទឹកស្អាត ចំនួន ០៣ កន្លែង ដែលមាននៅក្នុងឃុំកោះសំពៅ ០១ ឃុំកំពង់ប្រាសាទ ០១ និងឃុំអង្គរអង្គ ០១ និងពុំទាន់បានរៀបរយ ចំនួន ៣៥ កន្លែង។ ជាមួយគ្នានេះដែរ នៅមានទីទួលសុវត្ថិភាពតាមគ្រួសារ ដែលណែនាំរៀបចំដោយកាកបាទក្រហមកម្ពុជាខេត្តព្រៃវែង និង អង្គការ CARE ។

ឃ. មធ្យោបាយដឹកជញ្ជូន

ល.រ	ឈ្មោះឃុំ	ម៉ូតូ ម៉ូតូរ៉ឺម៉ក់	ត្រាក់ទ័រ គោយន្ត រថយន្ត	រទេះគោ និង រទេះសេះ	កង់ កង់រ៉ឺម៉ក់	ទូកចែវ ទូកអុំ	ទូកម៉ាស៊ីន កាណូត
១	ព្រែកក្របៅ	១៥១	០៤	១១០	៤៦០	៣៧	២២
២	ស្វាយភ្លោះ	១៩៣	០៤	៣០៦	៣៥៨	២៤៨	៣៥២
៣	កោះចេក	១៤៨	២៣	៣២៥	៥៩៨	១២៣	៦៤
៤	ព្រែកសំបួរ	១៥១	៤៥	២៣៨	២៦០	៦១	១៤
៥	កោះរការ	២៥៩	១៤	១១០	៧៨	១២៤	១១៤
៦	កោះសំពៅ	១៧៤	៦៣	៦៧	១៩៨	១៦២	៣៦២
៧	ឫស្សីស្រុក	១៤៤	០៩	២០៤	៥៦៧	០៨	១៣
៨	កំពង់ប្រាសាទ	១០៤	១១	៤៩	១៥០	៤២	៧១
៩	អង្គរអង្គ	៣០	២៧	១៤៣	២២៨	៧១២	៣៦៧
១០	ក្រាំងតាយ៉ង	១៨២	០៦	១៩៨	៦៩៣	១៥	១១
	សរុប	**១៥៣៦**	**២០៦**	**២០៥០**	**៣៥៨៥**	**១៥៣២**	**១៣៩០**

ង.សម្ភារៈស្តុក

មានឃ្លាំងរបស់ឯកជនចំនួន ០៤ កន្លែងនៅតាមព្រំដែន (ឃុំកោះសំពៅ ០២កន្លែង និងកោះរការ ០២កន្លែង) ឃ្លាំងនីមួយៗមានសមត្ថភាពអាចផ្ទុកបានចំនួន ៤០តោន។

ច. ប្រព័ន្ធធារាសាស្ត្រ

ស្រុកពាមជរ មាន ឃុំ ៥ ស្ថិតនៅតាមបណ្តោយទន្លេមេគង្គ ប្រវែង ៣៥ គ.ម គឺ ឃុំព្រែកក្របៅ , ស្វាយភ្លោះ , កោះចេក , ព្រែកសំបួរ និងកោះរការ។ ក្រៅពីទន្លេមេគង្គ មានទន្លេតូច ១ខ្សែ ចេញពីទន្លេមេគង្គ ត្រង់ស្រុកពាមរក៏ កាត់តាមឃុំ ៥ គឺ ឃុំ អង្គរអង្គ , ក្រាំងត្រយ៉ង , កំពង់ប្រសាទ , ឫស្សីស្រុក និងឃុំកោះសំពៅ។ ជាមួយនេះក៏មានព្រែកចំនួន ០៨ទៀត បែកចេញពីទន្លេមេគង្គ ក្នុងនោះមានព្រែកធំ ០២ គឺព្រែកអាហួរ នៅឃុំព្រែកក្របៅ និងព្រែកថ្មី នៅឃុំស្វាយភ្លោះ។

ក្រៅពីនេះ នៅទូទាំងស្រុកមានប្រព័ន្ធស្រោចស្រព ០៣ កន្លែង (អូរតាសៅ, ពោធិប៉ុរី, ក្រាំងតាយ៉ង) ទំនប់ ០៤ កន្លែង (ទំនប់ពោធិប៉ុរី, កោះចេក, អូរតាសៅ, អូរតាំងលូ) ប្រឡាយ ០៤ ខ្សែ (ប្រឡាយកោះចេក, អូរតាសៅ, ពោធិប៉ុរី និងប្រឡាយព្រែកអាហួរ) ។ *(ព័ត៌មានគណៈកម្មាធិការគ្រប់គ្រង គ្រោះមហន្តរា យស្រុក ពាមជរ)*

ជារៀងរាល់ឆ្នាំ ទន្លេមេគង្គ ទន្លេតូច និងព្រែកទាំងអស់ បានហូរនាំមកនូវដីល្បប់ និងជីជាតិ មកចាក់លើ ដីតំបន់វាលទំនាប និងសាយភាយនូវពពួកមច្ឆាជាតិដ៏សំបូរបែប សម្រាប់ផ្គត់ផ្គង់ជីវភាពប្រជាជនយើង។ ជាមួយនេះដែរ ស្រុកមាន បឹង ធំ មធ្យម និងតូច ជាច្រើន ជាថ្នក់សម្រាប់ដឹកល់ទឹកទុកប្រើប្រាស់ ស្រោចស្រព ចិញ្ចឹមសត្វ

និងរក្សានូវពូជត្រី និងវារីជាតិ ផ្សេងៗ មានជាអាទិ៍ដូចជា : បឹងពោធិបុរី បឹងពីងពង់ បឹងធំ បឹងចារ បឹងដាក់ បឹងកាធុង បឹងបាក់ឌី ។

ឆ. ប្រព័ន្ធទំនាក់ទំនង :

- ទូរស័ព្ទ និង ទូរសារ : ទូរស័ព្ទឯកជន មានចំនួន ០៩ កន្លែង , ចំពោះមន្ត្រីស្រុក កងកម្លាំងប្រដាប់អាវុធទាំងបីប្រភេទ និងឃុំ មានទូរស័ព្ទ ចល័ត រីឯទូរសារ គ្មាន។
- វិទ្យុទាក់ទង : មាននៅសាលាស្រុក និង កងកម្លាំងប្រដាប់អាវុធទាំងបីប្រភេទ។

- **អង្គការនានានៅក្នុងស្រុក:**

តាមព័ត៌មានពីគណៈកម្មាធិការគ្រប់គ្រងគ្រោះមហន្តរាយស្រុកពាមជរបានបញ្ជាក់ថា មានអង្គការក្រៅរដ្ឋាភិបាល ជាតិ និងអន្តរជាតិមួយចំនួន បានចូលមកធ្វើសកម្មភាពលើគម្រោងរបស់ខ្លួន រួមមាន : PRASAC, AmRath (EMT), ACLEDA, UNICEF (Seth koma), CEDAC, CARE, SEDOC, ADPC, ចិត្តធម៌ ។

បញ្ជីរាយនាម និងលេខទូរស័ព្ទទំនាក់ទំនង របស់គណៈកម្មាធិការគ្រប់គ្រងគ្រោះមហន្តរាយស្រុកពាមជរ

ល.រ	គោត្តនាម_នាម	ងារៈ	អង្គភាព	លេខទូរស័ព្ទ
១	ល. ចាន់ ដេត	ប្រធាន	អភិបាលពាមជរ	០១៦ ៩០៤ ៩១៧
២	ល.ហោ បុណ្ណ	អនុប្រធាន	ពាមជរ	០១២ ២៥០ ៣៧៥
៣	ល. ឈឹម សុវណ្ណឌឿន	អនុប្រធាន	ពាមជរ	០១៦ ៩៥៧ ២៩៦
៤	ល.អ៊ី សំអុល	អនុប្រធាន	ពាមជរ	០៩២ ៧៨៦ ៩០៥
៥	ល.យាន មាគ	អនុប្រធាន	ពាមជរ	០១៦ ៧៧២ ១៧២
៦	ស.វិន លីដា	អនុប្រធាន	ពាមជរ	
៧	ល.ឈាន សុគា	សមាជិកអចិន្ត្រៃយ៍	ពាមជរ	០១៦ ៥១៨ ៧៣៩
៨	ល.សួន សារ៉ាត	សមាជិក	នគរបាល	០១៥ ៣០០ ២១៧
៩	ល.ភោគ សំណាង	សមាជិក	អាវុធហត្ថ	០១២ ៤៣០ ០០៤
១០	ល.ញ៉ឹក នៅ	សមាជិក	សឹករង	០១៦ ៧៤៩ ៣៥៧
១១	ល.សុខ ស៊ន	សមាជិក	កសិកម្ម	០៩២ ៦៩២ ៤៤៣
១២	ល.ខាត់ សា ខឿន	សមាជិក	អប់រំយុវជនកីឡា	០១២ ៩៣៨ ១១១
១៣	ល.ម៉ី សុត្ថា	សមាជិក	ភូមិបាល	០១៦ ៧២៧ ៧៨៥

១៤	ល.ទេព ធឿន	សមាជិក	បរិស្ថាន	០១៦ ៣២៧ ៨៥៦
១៥	ល.អ៊ឹម កុសល	សមាជិក	វប្បធម៌	០១៦ ៦០៨ ៧៤៥
១៦	ល.ស៊ឹម ចិន្តា	សមាជិក	ពតិមាន	០១៦ ៥១៤ ១២៤
១៧	ល. ភីម គាត	សមាជិក	សាធារណៈការ	០៩២ ២៥៨ ៣២៥
១៨	ល. ព្រំ សីថា	សមាជិក	ធម្មការ	០១២ ២០៩ ១៤៩
១៩	ល. នាង សាម៉េត	សមាជិក		០១៧ ៨១៣ ០៩២
២០	ល.អ៊ឹម នី	សមាជិក	មណ្ឌលសុខភាព	០៩២ ៦២០ ២២៥
២១	ល.ជា បូណា	សមាជិក	សង្គមកិច្ច	០១២ ៤៤០ ៦៨៨
២២	ល. ហែម សាឡុន	សមាជិក	ផែនការ	០១៧ ៨៣២ ១០១
២៣	ស.ឈឹន ហ៊ន់	សមាជិក	កិច្ចការនារី	០១២ ២៧០ ៦៧៣
២៤	ល. ខន សុផា	សមាជិក	បសុពេទ្យ	០១៦ ៦០៨ ៤៩៧
២៥	ល.ស សារិ	សមាជិក	អភិវឌ្ឍន៏	

៣. ផែនការសកម្មភាពជាតិនៃយុទ្ធសាស្ត្រសម្រាប់ការកាត់បន្ថយគ្រោះភ័យនៃគ្រោះមហន្តរាយ

៣.១ ក្របខណ្ឌការងារនៃការកាត់បន្ថយគ្រោះភ័យនៃគ្រោះមហន្តរាយ

ផែនការសកម្មភាពដែលបានលើកឡើងដោយផ្អែកលើក្របខ័ណ្ឌការងារសកម្មភាពយោហ្គោ(HFA) គឺបានរៀបចំក្នុងគម្រោង ការគ្រប់ជ្រុងជ្រោយមួយដើម្បីចង្អុលណែនាំអំពីការឆ្លើយតបរបស់អ្នកពាក់ព័ន្ធលើការដោះស្រាយផលប៉ះពាល់នៃគ្រោះមហន្តរាយ ។ ប៉ុន្តែការសង្កត់ធ្ងន់ត្រូវបានតម្រង់ ទៅរកការពង្រឹង សមត្ថភាពថ្នាក់ក្រោមជាតិ ជាពិសេសនៅថ្នាក់មូលដ្ឋានសហគមន៏ ដោយកំណត់ទិសដៅឱ្យបានច្បាស់លាស់សម្រាប់ការផ្តួចផ្តើម ការកាត់បន្ថយគ្រោះភ័យនៃគ្រោះមហន្តរាយ និងដើម្បីគាំទ្រដល់ការសម្រេចឱ្យបាននូវ គោលបំណងកាត់បន្ថយភាពក្រីក្ររបស់ប្រទេស ដែលមាននៅក្នុងផែនការ និងគោលនយោបាយជាតិ(NSDP) ២០០៦-២០១០, NPRS, CMDG, NAPA ២០០៦) ។

សមាសភាគនៃការកាត់បន្ថយគ្រោះភ័យនៃគ្រោះមហន្តរាយមានចំនួន ០៦សំខាន់ ដែលបានកំណត់ជាអាទិភាព សម្រាប់ប្រទេសកម្ពុជា ដូចខាងក្រោម :

១-ធានាឱ្យបាននូវការកាត់បន្ថយគ្រោះភ័យនៃគ្រោះមហន្តរាយ គឺជាអាទិភាពនៅថ្នាក់ជាតិ និងថ្នាក់មូលដ្ឋាន

១.១-រៀបចំជាក់លាក់គោលនយោបាយជាតិ និង នីតិកម្ម ក្នុងការគាំទ្រដល់ការកាត់បន្ថយគ្រោះភ័យនៃគ្រោះមហន្តរាយ

១.២-បង្កើត និងពង្រឹងយន្តការសម្របសម្រួលការកាត់បន្ថយគ្រោះភ័យនៃគ្រោះមហន្តរាយ នៅថ្នាក់

ជាតិ ឬ"កម្មវិធីជាតិស្តីពីការកាត់បន្ថយគ្រោះភ័យនៃគ្រោះមហន្តរាយ"

១.៣-សមាហរណកម្មការកាត់បន្ថយគ្រោះភ័យនៃគ្រោះមហន្តរាយទៅក្នុងផែនការ និងគោលនយោបាយអភិវឌ្ឍន៍ជាតិ

១.៤-ចាត់ចំណាយធនធានសមស្របសម្រាប់ការងារកាត់បន្ថយគ្រោះភ័យនៃគ្រោះមហន្តរាយនៅថ្នាក់ជាតិ ។

២- ពង្រឹងការគ្រប់គ្រងគ្រោះភ័យនៃគ្រោះមហន្តរាយនៅថ្នាក់ក្រោមជាតិ និងថ្នាក់មូលដ្ឋានសហគមន៍

២.១-វិមជ្ឈការការទទួលខុសត្រូវ និងធនធានសម្រាប់ការកាត់បន្ថយគ្រោះភ័យនៃគ្រោះមហន្តរាយ

២.២-លើកកម្ពស់ការអនុវត្ត កម្មវិធីកាត់បន្ថយគ្រោះភ័យនៃគ្រោះមហន្តរាយនៅមូលដ្ឋានសហគមន៍ ។

៣- កំណត់ ប៉ាន់ប្រមាណ និងតាមដានត្រួតពិនិត្យមុខសញ្ញាគ្រោះថ្នាក់ និងលើកកម្ពស់ការផ្តល់ដំណឹងជាមុន

៣.១-ធ្វើការប៉ាន់ប្រមាណ ពីគ្រោះភ័យនៅថ្នាក់ជាតិ និងថ្នាក់មូលដ្ឋាន

៣.២-បង្កើតប្រព័ន្ធព័ត៌មានគ្រប់គ្រងគ្រោះមហន្តរាយ

៣.៣-កសាងប្រព័ន្ធផ្តល់ដំណឹងជាមុនពីពហុមុខសញ្ញាគ្រោះថ្នាក់

៣.៤-សហការជាមួយ អង្គការអន្តរជាតិ និង អង្គការថ្នាក់តំបន់ លើកិច្ចខិតខំប្រឹងប្រែងកាត់បន្ថយគ្រោះភ័យនៃគ្រោះមហន្តរាយ ។

៤- ប្រើប្រាស់ចំណេះដឹង ការរកឃើញថ្មី និងការអប់រំ ដើម្បីកសាងវប្បធម៌សុវត្ថិភាពនិងសមត្ថភាពទប់ទល់បាន នៅគ្រប់ថ្នាក់

៤.១-បង្កើតយន្តការសម្រាប់បណ្តាញការងារ និងការផ្លាស់ប្តូរព័ត៌មាន

៤.២-លើកកម្ពស់ការអប់រំ និងបណ្តុះបណ្តាលអំពីការកាត់បន្ថយគ្រោះភ័យនៃគ្រោះមហន្តរាយ

៤.៣-លើកកម្ពស់ការបណ្តុះបណ្តាល យេនឌ័រ និងវប្បធម៌ភាពរហ័សរហួន ដែលជាសមាសភាគរួមរបស់ការ កាត់បន្ថយ គ្រោះភ័យនៃគ្រោះមហន្តរាយ

៤.៤-ដំណើរការស្រាវជ្រាវតាមបែបវិទ្យាសាស្ត្រ និងបច្ចេកទេសអំពីការគ្រប់គ្រងគ្រោះភ័យនៃគ្រោះមហន្តរាយ

៤.៥-បង្កើនការយល់ដឹងជាសាធារណៈ ។

៥- ការបញ្ជ្រាបការកាត់បន្ថយគ្រោះភ័យនៃគ្រោះមហន្តរាយទៅក្នុងគោលនយោបាយ និងកម្មវិធីនានារបស់ក្រសួងពាក់ព័ន្ធ

៥.១-រួមបញ្ចូលការកាត់បន្ថយគ្រោះភ័យនៃគ្រោះមហន្តរាយ ទៅក្នុងការគ្រប់គ្រងធនធានធម្មជាតិ និង និរន្តរភាពបរិស្ថាន

៥.២-សមាហរណកម្មការកាត់បន្ថយគ្រោះភ័យនៃគ្រោះមហន្តរាយ ទៅក្នុងកម្មវិធីសកម្មភាពជាតិបន្សាំនឹងការប្រែប្រួលអាកាសធាតុ

៥.៣-បង្កើនសន្តិសុខស្បៀងដើម្បីបង្កើនសមត្ថភាពធន់ទ្រាំរបស់សហគមន៍

៥.៤-ធ្វើសមាហរណកម្មផែនការការកាត់បន្ថយគ្រោះភ័យនៃគ្រោះមហន្តរាយទៅក្នុងវិស័យសុខាភិបាល

៥.៥-លើកកម្ពស់ការកាត់បន្ថយគ្រោះថ្នាក់តាមបែបរចនាសម្ព័ន្ធ និងមិនមែនរចនាសម្ព័ន្ធឱ្យបានសមស្រប

៥.៦-រួមបញ្ចូលការកាត់បន្ថយគ្រោះភ័យនៃគ្រោះមហន្តរាយទៅក្នុងការធ្វើផែនការប្រើប្រាស់ដីធ្លី និងវិធានការបច្ចេកទេសផ្សេងៗទៀត

៥.៧-បង្កើតទម្រង់បែបបទហិរញ្ញវត្ថុសម្រាប់ការដោះស្រាយគ្រោះភ័យនៃគ្រោះមហន្តរាយ

៦-ពង្រឹងការត្រៀមរៀបចំសម្រាប់ឆ្លើយតបគ្រោះមហន្តរាយឱ្យមានប្រសិទ្ធភាពនៅគ្រប់ថ្នាក់

៦.១-ពង្រឹងសមត្ថភាពថ្នាក់ជាតិ និងថ្នាក់ក្រោមជាតិសម្រាប់ការត្រៀមរៀបចំ និងឆ្លើយតប

៦.២-បង្កើតនូវយន្តការប្រតិបត្តិការសម្របសម្រួលថ្នាក់តំបន់ សម្រាប់ការងារសង្គ្រោះបន្ទាន់ ដែលហួសពីសមត្ថភាពដោះស្រាយនៅថ្នាក់ជាតិ

៦.៣-រៀបចំ និងធ្វើបច្ចុប្បន្នភាពតាមពេលវេលាលើការរៀបចំផែនការបម្រុងទុក និងការត្រៀមរៀបចំ សម្រាប់គ្រោះមហន្តរាយ

៦.៤-បង្កើតឱ្យមានមូលនិធិសង្គ្រោះបន្ទាន់ ។

៣.២ តារាងសង្ខេបគម្រោងអាទិភាពកាត់បន្ថយគ្រោះភ័យនៃគ្រោះមហន្តរាយ

	សមាសភាគនៃការកាត់បន្ថយគ្រោះភ័យនៃគ្រោះមហន្តរាយ	រយៈពេល			ថវិកាដាក់លាក់សម្រាប់រយៈពេលខ្លី (000ដុល្លារ)
		S	M	L	
1	**ធានាឱ្យបាននូវ DRR គឺជាអាទិភាពនៅថ្នាក់ជាតិ និង ថ្នាក់មូលដ្ឋាន ប្រកបដោយគ្រឹះនៃស្ថាប័នរឹងមាំសម្រាប់ការអនុវត្តន៍**				
1.1	រៀបចំដាក់លាក់គោលនយោបាយជាតិ និងនីតិកម្មគ្រប់គ្រងគ្រោះភ័យនៃគ្រោះមហន្តរាយ ថ្នាក់ជាតិ	*			100
1.2	ការបង្កើត និងពង្រឹងយន្តការសម្របសម្រួល DRR ថ្នាក់ជាតិ - កម្មវិធីជាតិស្តីពី DRR	*			300
1.3	សមាហរណកម្ម DRR ទៅក្នុងគោលនយោបាយ និងការរៀបចំផែនការអភិវឌ្ឍជាតិ	*			100
1.4	ការចាត់ចំណាយធនធានសមស្របសម្រាប់ការងារ DRR នៅថ្នាក់ជាតិ				
2	**ពង្រឹងការគ្រប់គ្រងគ្រោះភ័យនៃគ្រោះមហន្តរាយថ្នាក់ក្រោមជាតិ និងថ្នាក់មូលដ្ឋានសហគមន៍**				
2.1	វិមជ្ឈការនៃការទទួលខុសត្រូវ និងធនធានសម្រាប់ DRR				
2.2	លើកកម្ពស់ការអនុវត្តកម្មវិធីកាត់បន្ថយគ្រោះភ័យនៃគ្រោះមហន្តរាយនៅមូលដ្ឋាន-សហគមន៍				550
3	**កំណត់ ប៉ាន់ប្រមាណ និងតាមដានត្រួតពិនិត្យមុខសញ្ញាគ្រោះថ្នាក់ និង លើកកម្ពស់ការផ្តល់ដំណឹងជាមុន**				
3.1	ដំណើរការប៉ាន់ប្រមាណគ្រោះភ័យថ្នាក់ជាតិ និងថ្នាក់មូលដ្ឋាន				
3.2	បង្កើតប្រព័ន្ធព័ត៌មានគ្រប់គ្រងគ្រោះមហន្តរាយ				
3.3	កសាងប្រព័ន្ធផ្តល់ដំណឹងជាមុនពីពហុមុខសញ្ញាគ្រោះថ្នាក់				

3.4	សហប្រតិបត្តិការជាមួយ ថ្នាក់តំបន់ និងថ្នាក់អន្តរជាតិនៃកិច្ចខិតខំប្រឹងប្រែងលើ DRR				
4	**ប្រើប្រាស់ចំណេះដឹង ការរកឃើញថ្មី និងការអប់រំដើម្បីកសាងវប្បធម៌សុវត្ថិភាព និង សមត្ថភាពទប់ទល់បាននៅគ្រប់ថ្នាក់**				
4.1	បង្កើតយន្តការសម្រាប់បណ្តាញការងារ និងផ្លាស់ប្តូរព័ត៌មាន				
4.2	លើកកម្ពស់ការអប់រំ និងបណ្តុះបណ្តាលអំពី DRR				
4.3	លើកកម្ពស់ការបណ្តុះបណ្តាលពីយិនឌ័រ និងវប្បធម៌ភាពរហ័សរហួន ដែលជាសមាសភាគរួម របស់ DRR				
4.4	ផ្តើមធ្វើការស្រាវជ្រាវតាមបែបវិទ្យាសាស្ត្រ និងបច្ចេកទេសអំពីការគ្រប់គ្រង DRR				
4.5	បង្កើនការយល់ដឹងជាសាធារណៈ				
5	**បញ្ជ្រាបការកាត់បន្ថយគ្រោះភ័យនៃគ្រោះមហន្តរាយទៅក្នុងគោលនយោបាយ និងកម្មវិធីនានារបស់ក្រសួងពាក់ព័ន្ធ**				
5.1	រួមបញ្ចូល DRR ទៅក្នុងការគ្រប់គ្រងធនធានធម្មជាតិ និងបរិស្ថានប្រកបដោយនិរន្តភាព				
5.2	សមាហរណកម្មការងារ DRR ទៅក្នុងកម្មវិធីសកម្មភាពជាតិបន្សាំនឹងការប្រែប្រួល អាកាសធាតុ				
5.3	បង្កើនសន្តិសុខស្បៀងដើម្បីលើកកម្ពស់សមត្ថភាពអាចទប់ទល់បានរបស់សហគមន៍				
5.4	លើកកម្ពស់ការកាត់បន្ថយគ្រោះថ្នាក់តាមបែបរចនាសម្ព័ន្ធ និងមិនមែនរចនាសម្ព័ន្ធឱ្យបាន សមស្រប				
5.5	សមាហរណកម្មការធ្វើផែនការ DRR ទៅក្នុងវិស័យសុខាភិបាល				
5.6	រួមបញ្ចូល DRR ទៅក្នុងការរៀបចំផែនការប្រើប្រាស់ដីធ្លីនិងវិធានការបច្ចេកទេសដទៃទៀត				150
5.7	បង្កើតទម្រង់បែបបទឯកសារហិរញ្ញវត្ថុសម្រាប់ដោះស្រាយគ្រោះភ័យនៃគ្រោះមហន្តរាយ				
6	**ពង្រឹងការត្រៀមរៀបចំសម្រាប់ការឆ្លើយតបគ្រោះមហន្តរាយ ឱ្យមានប្រសិទ្ធភាពនៅគ្រប់ថ្នាក់**				
6.1	ពង្រឹងសមត្ថភាពទាំងថ្នាក់ជាតិ និងថ្នាក់ក្រោមជាតិសម្រាប់ការត្រៀមរៀបចំ និងការឆ្លើយតប				400
6.2	បង្កើតយន្តការប្រតិបត្តិការ សម្របសម្រួលសម្រាប់ការសង្គ្រោះបន្ទាន់ ដែលហួសសមត្ថភាព ដោះស្រាយនៅថ្នាក់ជាតិ				
6.3	រៀបចំ និងធ្វើបច្ចុប្បន្នភាពតាមដំណាក់កាលលើការត្រៀមរៀបចំសម្រាប់គ្រោះមហន្តរាយ និង ផែនការបម្រុងទុកជាមុន				
6.4	បង្កើតឱ្យមានមូលនិធិសង្គ្រោះបន្ទាន់				
	សរុបរួម				2,000

កំណត់សម្គាល់ :

- * - កម្មវិធីត្រូវអនុវត្តបន្ទាន់ (ឆ្នាំទី១)
- S - កម្មវិធីរយៈពេលខ្លី (១-២ ឆ្នាំ)
- M - កម្មវិធីរយៈពេលមធ្យម (៣-៤ ឆ្នាំ)
- L - កម្មវិធីរយៈពេលវែង (៥-៧ ឆ្នាំ)

៤. យន្តការស្ថាប័ន និង ការគ្រប់គ្រងគ្រោះមហន្តរាយ

៤.១ សមាសភាព

១. អភិបាល ស្រុក	ជាប្រធាន
២. អភិបាលរងស្រុកទាំងអស់	ជាអនុប្រធាន
៣. កងកម្លាំងប្រដាប់អាវុធទាំង៣ប្រភេទ និងការិយាល័យជុំវិញស្រុក	ជាសមាជិក

៤. ប្រធានមន្ទីរសាលាស្រុក ជាលេខាអចិន្ត្រៃយ៍ និង ប្រធានការិយាល័យចំនួន ០៣រូប ជាជំនួយការ ។

៤.២ តួនាទី និង ការទទួលខុសត្រូវរបស់គណៈកម្មាធិការគ្រប់គ្រងគ្រោះមហន្តរាយស្រុក

ប្រធានគណៈកម្មាធិការគ្រប់គ្រងគ្រោះមហន្តរាយស្រុក មានតួនាទីដឹកនាំ និង សម្រេចកិច្ចការរបស់គណៈកម្មាធិការស្រុកគ្រប់គ្រងគ្រោះមហន្តរាយ ក្នុងនាមជាប្រធាន និងក្នុងក្របខណ្ឌជាអភិបាលស្រុក ដែលបំពេញមុខងារជាប្រក្រតី រួមទាំងការចុះហត្ថលេខា លើការណែនាំ បទបញ្ជាទាក់ទងនឹងការងារគ្រប់គ្រងគ្រោះមហន្តរាយ។ ដឹកនាំការប្រជុំរបស់គណៈកម្មាធិការស្រុកគ្រប់គ្រងគ្រោះមហន្តរាយ។ ដឹកនាំការអនុវត្តន៏គម្រោងសហប្រតិបត្តិការលើវិស័យគ្រប់គ្រងគ្រោះមហន្តរាយ ជាមួយស្ថាប័នពាក់ព័ន្ធ អង្គការជាតិ អង្គការអន្តរជាតិ និងដៃគូនានាដែលអនុវត្តនៅក្នុងស្រុករបស់ខ្លួន។ ដឹកនាំការងារប្រចាំថ្ងៃរបស់គណៈកម្មាធិការគ្រប់គ្រងគ្រោះមហន្តរាយ។ គណៈកម្មាធិការគ្រប់គ្រងគ្រោះមហន្តរាយមានភារកិច្ច ដូចខាងក្រោម:

១. អនុវត្តគោលការណ៍ ដែលទាក់ទងទៅនឹងការងារគ្រប់គ្រងគ្រោះមហន្តរាយ ។

២. ទំនាក់ទំនង និងផ្តល់ព័ត៌មានទាន់ពេលវេលា ជូន គណៈកម្មាធិការគ្រប់គ្រងគ្រោះមហន្តរាយ ខេត្ត។

៣. ត្រៀមបង្ការទប់ទល់គ្រប់កាលៈទេសៈ ។

៤. សហប្រតិបត្តិការ នៅពេលកើតមានគ្រោះមហន្តរាយ។

៥. ជួយសង្គ្រោះបន្ទាន់ និងការស្តារឡើងវិញ។

៦. ធ្វើផែនការ កម្មវិធីជំនាញ លើកគម្រោងស្នើសុំជាថវិកា សម្ភារ មធ្យោបាយ និងធ្វើរបាយការណ៍ជូន ទៅគណៈកម្មាធិការគ្រប់គ្រងគ្រោះមហន្តរាយ ខេត្ត។

៤.៣ រចនាសម្ព័ន្ធគណៈកម្មាធិការគ្រប់គ្រងគ្រោះមហន្តរាយស្រុក

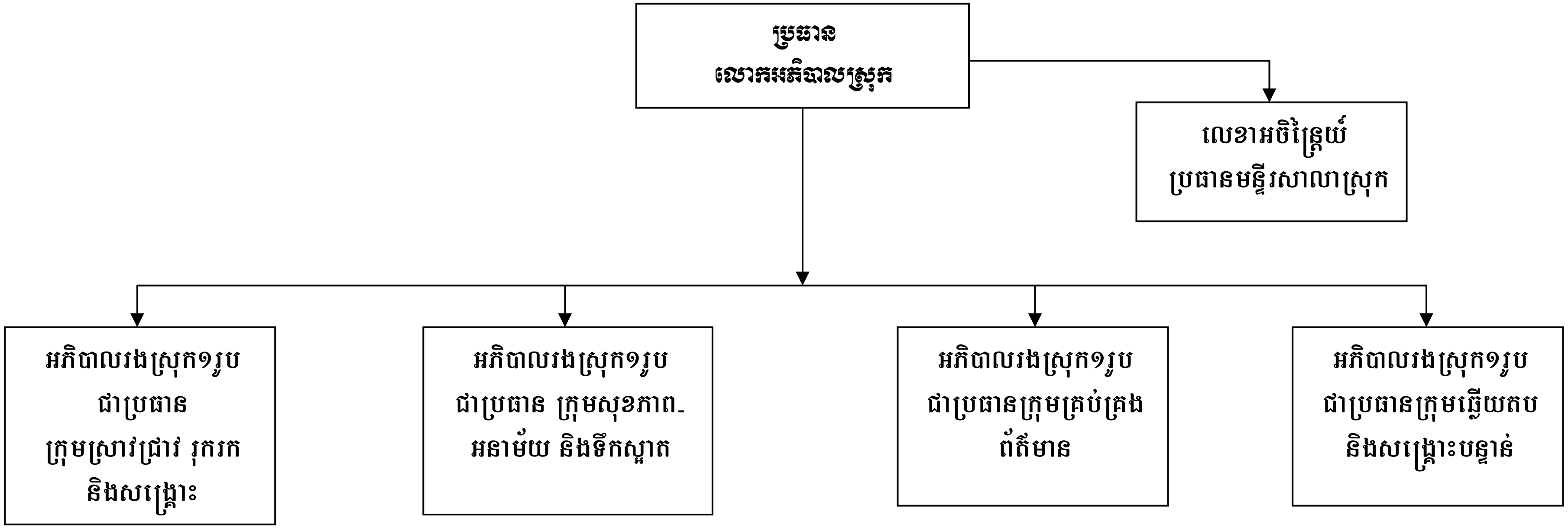

៤.៤ ក្រុមប្រតិបត្តិការ

<table>
<tr><th colspan="2">ក្រុមស្រាវជ្រាវរុករកសង្គ្រោះ និង សន្តិសុខ</th></tr>
<tr><td>

■ **សមាសភាពអនុប្រធាន**

១. មេបញ្ជាការកងរាជអាវុធហត្ថស្រុក

២. អធិការដ្ឋាននគរបាល

៣. មេបញ្ជារតំបន់ប្រតិបត្តិការសិករងស្រុក

● **សមាសភាពសមាជិកក្រុម**

៤. ប្រធានការិ.ដែនដីនគរូបនីយ កម្ម និង សំណង់

៥. ប្រធានការិ.សុខាភិបាលស្រុក

៦. ប្រធានផ្នែកបសុព្យាបាល

៧. ប្រធានការិ.ព័ត៌មានស្រុក

៨. ប្រធានសាធារណៈការ និង ដឹកជញ្ជូនស្រុក

៩. ប្រធាន កាកបាទក្រហមស្រុក

១០. ប្រធានការិ. កសិកម្មស្រុក

១១. ប្រធាន អ្នកស្ម័គ្រចិត្តកាកបាទក្រហម

១២. ប្រធានក្រុមប្រឹក្សាឃុំ

១៣. ប្រធានភូមិ

</td><td>

■ **តួនាទី និង ការទទួលខុសត្រូវ**

១. តាមដានព័ត៌មាន និង របាយការណ៍ពីស្ថានភាពនិងផលប៉ះពាល់ ដើម្បីត្រៀមលក្ខណៈ និង ប្រតិបត្តិការសង្គ្រោះ ។

២. ជួយសង្គ្រោះប្រជាជនដែលងាយរងគ្រោះ និង ប្រជាជនរងគ្រោះដោយសារគ្រោះមហន្តរាយទឹកជំនន់ ។

៣. កំណត់ប្រជាជនដែលស្ថិតនៅតំបន់ប្រឈមមុខនិងតំបន់ងាយរងគ្រោះ ។

៤. ជួយអាជ្ញាធរភូមិ ឃុំ និង ក្រុមប្រតិបត្តិការដទៃទៀតទៅតាម ការស្នើសុំជាក់ស្តែង ។

៥. សហការជាមួយអាជ្ញាធរភូមិ ឃុំ ដើម្បីការពារសុវត្ថិភាព សន្តិសុខ សណ្តាប់ធ្នាប់នៅទីសុវត្ថិភាពដែលជនរងគ្រោះស្នាក់នៅ និងការពារ ទ្រព្យសម្បត្តិ ផ្ទះសម្បែងរបស់ប្រជាជនដែលបានភៀសខ្លួន ។

៦. សហការជាមួយអាជ្ញាធរភូមិ ឃុំ ដើម្បីគ្រប់គ្រង និង សង់ជម្រក បណ្តោះអាសន្ននៅទីទួលសុវត្ថិភាព ។

៧. ផ្តល់ព័ត៌មានពាក់ព័ន្ធដល់អាជ្ញាធរភូមិ ឃុំ និង ចែករំលែកព័ត៌មាន ពាក់ព័ន្ធជាប្រចាំដល់ក្រុមដទៃការិយាល័យ និង អង្គភាព និង អង្គការនានានៅក្នុងស្រុក ។

៨. សហការ និង ជួយសម្របសម្រួលដល់អាជ្ញាធរភូមិ ឃុំ អង្គការនានា ពាក់ព័ន្ធក្នុងការជម្លៀសនិងសង្គ្រោះ ។

៩. ជួយសម្របសម្រួល និង ការពារមធ្យោបាយដឹកជញ្ជូនសម្ភារជំនួយ និង ជួយដឹកប្រជាពលរដ្ឋរងគ្រោះ ។

១០. ធ្វើការជាមួយអាជ្ញាធរភូមិ ឃុំ ដើម្បីកំណត់មធ្យោបាយ និង ឧបករណ៍សម្រាប់ បម្រើឱ្យការងារជម្លៀស និង សង្គ្រោះ ។

</td></tr>
</table>

១៤. អង្គការនានា។	១១. ចូលរួមប្រជុំដើម្បីចែករំលែកព័ត៌មាន បទពិសោធ និងចូលរួមការប្រជុំផ្សេងទៀតតាមការចង្អុលបង្ហាញ របស់គណៈកម្មាធិការគ្រប់គ្រងគ្រោះមហន្តរាយ ស្រុក។ ១២. តួនាទីផ្សេងទៀតនឹងអនុវត្តតាមផែនការ និងការចង្អុលបង្ហាញរបស់គណៈកម្មាធិការគ្រប់គ្រងគ្រោះមហន្តរាយស្រុក។
ក្រុមសុខភាព អនាម័យ និងទឹកស្អាត	
■ **សមាសភាពអនុប្រធានក្រុម** ១. ប្រធានការិ.សុខាភិបាលស្រុក ២. ប្រធានការិ.អភិវឌ្ឍន៍ជនបទ ៣. ប្រធាន ការិ. បរិស្ថាន ● **សមាសភាពសមាជិកក្រុម** ៤. ប្រធានការិ. កសិកម្មស្រុក ៥. ប្រធាន កាកបាទក្រហមស្រុក ៦. ប្រធានការិ. ព័ត៌មានស្រុក ៧. ប្រធាន ការិ. កិច្ចការនារី ៨. ប្រធានការិ. សង្គមកិច្ច ៩. ប្រធានក្រុមប្រឹក្សាឃុំ ១០. មេភូមិ	■ **តួនាទី និង ការទទួលខុសត្រូវ** ១ សហការជាមួយអាជ្ញាធរភូមិ ឃុំ ដើម្បីផ្តល់ការអប់រំនិងផ្សព្វផ្សាយ ក្នុងការថែទាំសុខភាព អនាម័យ និងការ ប្រើប្រាស់ទឹកស្អាត និង បង្ការជំងឺរាតត្បាតផ្សេង ៗ។ ១២. ផ្តល់ការហ្វឹកហ្វឺនវិជ្ជាសង្គ្រោះបឋមដល់ក្រុមស្រាវជ្រាវនិងសង្គ្រោះ និង ក្រុមអ្នកស្ម័គ្រចិត្តតាមសហគមន៍។ ១៣.សហការជាមួយមណ្ឌលសុខភាពនានា និង អាជ្ញាធរភូមិ ឃុំ ដើម្បី ប្រតិបត្តិការសង្គ្រោះបន្ទាន់ និងព្យាបាល ដល់ប្រជាជនរងគ្រោះដោយសារគ្រោះថ្នាក់ផ្សេង១ ។ ១៤. សហការជាមួយអាជ្ញាធរភូមិ ឃុំ និង មណ្ឌលសុខភាពនានា ដើម្បីតាមដានត្រួតពិនិត្យបញ្ហាទាក់ទងនឹងសុខភាព អនាម័យ ទឹកស្អាត និង បញ្ហាជំងឺផ្សេង១ទៀត ដែលបណ្តាលមកពីមុខសញ្ញាគ្រោះមហន្តរាយនានា។ ១៥. ដឹកនាំ និង សហការជាមួយមណ្ឌលសុខភាព និង អាជ្ញាធរភូមិ ឃុំ ដើម្បីវាយតម្លៃ និងប៉ាន់ប្រមាណផលប៉ះពាល់ និង សេចក្តីត្រូវការ ផ្នែកសុខភាព អនាម័យ និងទឹកស្អាត។ ១៦. ធ្វើរបាយការណ៍ពីស្ថានភាពទាក់ទងនឹងសុខភាព អនាម័យ ទឹកស្អាតនិងជំងឺរាតត្បាតផ្សេង១ ជូនគណៈ

១១. អង្គការនានានៅក្នុងស្រុក	កម្មាធិការ គ្រប់គ្រងគ្រោះមហន្តរាយស្រុក-ខេត្ត និងអង្គភាពពាក់ព័ន្ធនានា។ ១៧. សហការ និងជួយសំរបសំរួលបណ្តាអង្គការពាក់ព័ន្ធក្នុងការជួយផ្នែកសុខភាព អនាម័យ និង ទឹកស្អាត។ ១៨. ចូលរួមប្រជុំដើម្បីចែករំលែកព័ត៌មាន និង បទពិសោធ តាមការចង្អុលបង្ហាញរបស់គណៈកម្មាធិការគ្រប់គ្រង គ្រោះមហន្តរាយស្រុក។ ១៩. តួនាទីផ្សេងទៀតនឹងអនុវត្តតាមផែនការនិងការចង្អុលបង្ហាញរបស់គណៈកម្មាធិការគ្រប់គ្រងគ្រោះមហន្តរាយ ស្រុក។
ក្រុមគ្រប់គ្រងព័ត៌មាន	
■ **សមាសភាពអនុប្រធានក្រុម** ១. ប្រធានការិ. កសិកម្ម ២. ការិ. ព័ត៌មាន ● **សមាសភាពអនុប្រធានក្រុម** ៣. អធិការដ្ឋាននគរបាល ៤. ប្រធានការិ.សុខាភិបាលស្រុក ៥. ប្រធានការិ. អប់រំ យុវជន និង កីឡាស្រុក ៦. ប្រធានការិ. រៀបចំដែនដី នគរូបនីយកម្ម និង សំណង់ ៧. ប្រធានការ. វប្បធម៌ស្រុក ៨. ប្រធានការិ. ធម្មការ និង សាសនា	■ **តួនាទី និង ការទទួលខុសត្រូវ** ១ តាមដានព័ត៌មាន និង របាយការណ៍ពីស្ថានភាពនិងផលប៉ះពាល់ ផ្សេង ៗ។ ២ ផ្សព្វផ្សាយព័ត៌មានព្យាករណ៍ និង ប្រកាសប្រាប់ឱ្យដឹងជាមុនពីគ្រោះទឹកជំនន់ យោងតាមប្រភពព័ត៌មានទាំងឡាយដែលទទួលបាន ។ ៣ ដឹកនាំ និង សហការជាមួយអាជ្ញាធរភូមិ ឃុំ ដើម្បីវាយតម្លៃ និងប៉ាន់ប្រមាណផលប៉ះពាល់ និងសេចក្តីត្រូវការ ទាំងក្នុងពេល និងក្រោយពេលគ្រោះទឹកជំនន់ ។ ៤ គ្រប់គ្រង និងទុកដាក់ព័ត៌មានទាក់ទងនឹងគ្រោះមហន្តរាយ។ ៥ សហការ និង ជួយសម្របសម្រួលដល់អង្គការនានាក្នុងការវាយតម្លៃ និង ប៉ាន់ប្រមាណប៉ះពាល់ និង សេចក្តីត្រូវការ របស់ជនរងគ្រោះ ។ ៦ ប្រមូល និង ចងក្រងព័ត៌មានទាក់ទងនឹងក្រុមអ្នកងាយរងគ្រោះ និង តំបន់ប្រឈមមុខនឹងគ្រោះទឹកជំនន់នានា នៅក្នុងស្រុក ។

៩. ប្រធានការិ.ប្រៃសនីយ៍ ១០. មេបញ្ជាការកងរាជអាវុធហត្ថស្រុក ១១. មេបញ្ជាការ ផ្នែកសឹករងស្រុក ១២. ប្រធានកាកបាទក្រហមស្រុក ១៣. ប្រធានក្រុមប្រឹក្សាឃុំ ១៤. មេភូមិ ១៥. អង្គការនានា	៧ ចូលរួមជាមួយអាជ្ញាធរ ភូមិ ឃុំ និង ក្រុមដទៃ នៅពេលមាន ការស្នើសុំជាក់ស្តែង ។ ៨ ដឹកនាំនិងចូលរួមប្រជុំដើម្បីចែករំលែកព័ត៌មាននិងបទពិសោធ ដល់ក្រុមប្រតិបត្តិការដទៃ និង អង្គការពាក់ព័ន្ធ នានា។ ៩ ដឹកនាំការផ្សព្វផ្សាយ និង អប់រំការយល់ដឹងធារណៈដល់ប្រជាពលរដ្ឋ តាមប្រព័ន្ធផ្សព្វផ្សាយដែលមាននៅក្នុងខេត្ត ទាក់ទង នឹង វិធានការកាត់បន្ថយផលប៉ះពាល់ផ្សេងៗ ដែលបណ្តាលមកពី គ្រោះទឹកជំនន់។ ១០ តួនាទីផ្សេងទៀត និងការអនុវត្តតាមផែនការនិងការចង្អុលបង្ហាញរបស់គណៈកម្មាធិការគ្រប់គ្រងគ្រោះមហន្តរាយ ស្រុក។

ក្រុមប្រតិបត្តិការឆ្លើយតបសង្គ្រោះបន្ទាន់

■ **សមាសភាពអនុប្រធានក្រុម** ១. ប្រធានអនុសាខា កាកបាទក្រហមស្រុក ២. ប្រធានការិ. សង្គមកិច្ចស្រុក ៣. ប្រធាន ការិ. ស្ថិតិ និង ផែនការ ● **សមាសភាពសមាជិក** ៤. ប្រធានការិ. កិច្ចការនារីស្រុក ៥. ប្រធានការិ. ព័ត៌មានស្រុក ៦. ប្រធានការិ. សុខាភិបាលស្រុក	**តួនាទី និង ការទទួលខុសត្រូវ** ១. តាមដានព័ត៌មាន និងរបាយការណ៍ពីស្ថានភាព និងផលប៉ះពាល់ផ្សេងៗ ដោយសារគ្រោះមហន្តរាយនានា។ ២. ប្រមូលព័ត៌មាន និង របាយការណ៍ពីអាជ្ញាធរភូមិឃុំ និងក្រុមប្រតិបត្តិការផ្សេងៗ ដើម្បីផ្ញើរជូនគណៈកម្មាធិការ គ្រប់គ្រង គ្រោះមហន្តរាយខេត្ត ពិនិត្យលទ្ធភាពក្នុងការផ្តល់ជំនួយសង្គ្រោះ។ ៣. ដឹកនាំ និង សហការជាមួយអាជ្ញាធរភូមិ ឃុំ ដើម្បីវាយតម្លៃ និង ប៉ាន់ប្រមាណសេចក្តីត្រូវការរបស់ជនរងគ្រោះដើម្បីធ្វើការឆ្លើយតបឱ្យបានទាន់ពេលវេលា និង មានប្រសិទ្ធភាប ។ ៤. ដឹកនាំប្រតិបត្តិការដទៃ ដើម្បីចុះស្រង់ស្ថិតិប្រជាជនរងគ្រោះនៅ តាមទីសុវត្ថិភាពដើម្បីផ្តល់ជំនួយសង្គ្រោះ បន្ទាន់ និង ជ្រើសរើសអ្នកទទួលជំនួយសង្គ្រោះ ដោយមានការចូលរួមពីអាជ្ញាធរភូមិ ឃុំ ។

៧. ប្រធានការិ. អប់រំ យុវជន និង កីឡាស្រុក ៨. ប្រធានការិ. សាធារណៈការ និង ដឹកជញ្ជូន ៩. ប្រធានការិ. ធម្មការ និង សាសនា ១០. ប្រធានការិ.អភិវឌ្ឍន៍ជនបទ ១១. ប្រធានអ្នកស្ម័គ្រចិត្តកាកបាទក្រហម ១២. មេបញ្ជាការកងរាជអាវុធហត្ថស្រុក ១៣. មេបញ្ជាការផ្នែកសឹករងស្រុក ១៤. អធិការដ្ឋាននគរបាលស្រុក ១៥. ប្រធានក្រុមប្រឹក្សាឃុំ ១៦. មេភូមិ ១៧. អង្គការនានានៅក្នុងស្រុក។	៥. គ្រប់គ្រង ថែរក្សាស្តុកទុក ជំនួយសង្គ្រោះនិងសម្ភារផ្សេងៗទៀត។ ៦. ធ្វើការជាមួយក្រុមទទួលខុសត្រូវនៅថ្នាក់ខេត្ត ដោយមានការសហការជាមួយអាជ្ញាធរភូមិ ឃុំ ដើម្បីបែង ចែក និង ដឹកជញ្ជូនជំនួយសង្គ្រោះដល់ប្រជាពលរដ្ឋរងគ្រោះ។ ៧. ធ្វើការជាមួយគណៈកម្មាធិការគ្រប់គ្រងគ្រោះមហន្តរាយស្រុក និង ខេត្ត ដើម្បីទំនាក់ទំនង និង អំពាវនាវដល់ស្ថាប័ន អង្គការមនុស្សធម៌ សប្បុរសជន និង អង្គការផ្សេងទៀត ដើម្បីស្វែងរកជំនួយ និង ការគាំទ្រ។ ៨. សម្របសម្រួល និង ចង្អុលបង្ហាញទីតាំងជនរងគ្រោះដល់បណ្តា អង្គការមនុស្សធម៌ និង សប្បុរសជនដែលគេ មានបំណងចង់ចែកជំនួយសង្គ្រោះដោយខ្លួនគេ ។ ៩. ធ្វើការជាមួយអាជ្ញាធរភូមិ ឃុំ ដើម្បីបន្តការតាមដានស្ថានភាព និងសេចក្តីត្រូវការរបស់ជនរងគ្រោះ ។ ១០. ដឹកនាំ និង ចូលរួមប្រជុំដើម្បីចែករំលែកព័ត៌មាន និងបទពិសោធដល់ក្រុមប្រតិបត្តិការ និង អង្គការពាក់ព័ន្ធនានា។ ១១. តួនាទីផ្សេងទៀតនឹងអនុវត្តតាមផែនការនិងការចង្អុលបង្ហាញរបស់គណៈកម្មាធិការគ្រប់គ្រងគ្រោះ មហន្តរាយ ខេត្ត។

៥. ផែនការសកម្មភាពត្រៀមបង្ការរបស់ការិយាល័យ_អង្គភាពសំខាន់ៗជុំវិញស្រុកពាមជរ៍ សំរាប់អនុវត្តឆ្នាំ: ២០០៩_២០១១

ការិយាល័យ បរិស្ថាន

ស្រុក ៖ ពាមជរ

១ _ ការិយាល័យ/អង្គភាព: បរិស្ថាន (**អ្នកតំណាង/ជនបង្គោល ៖** ទេព ធឿន **ទូរស័ព្ទ: ០១៦ ៣២៧ ៨៥៦**)

លេខ	ផែនការសកម្មភាពលំអិត	កត្តាវាស់វែង	អ្នកអនុវត្ត និង អង្គភាពពាក់ព័ន្ធ	ធនធានតម្រូវការ និង ថវិកាប៉ាន់ស្មាន	អាទិភាព និង ពេលវេលាអនុវត្ត			
					ខ្ពស់	មធ្យម	ទាប	រយៈពេល/ពេល
៥. ការរៀបចំត្រៀមបង្ការគ្រោះទឹកជំនន់ (មុនទឹកជំនន់)								
៥.១ ការពង្រឹងសមត្ថភាព និងបណ្តុះបណ្តាល ដល់សមាជិកគណៈកម្មាធិការគ្រប់គ្រងគ្រោះមហន្តរាយខេត្ត-ស្រុក ឃុំ និង ភូមិ:								
៥.១.១	សហការធ្វើការជាមួយគណៈកម្មាធិការគ្រប់គ្រង គ្រោះមហន្តរាយស្រុក ខេត្ត ដើម្បីរៀបចំឯកសារបណ្តុះបណ្តាលបន្ថែមទៀតផ្អែកទៅតាមសេចក្តីត្រូវការជាក់ស្តែង	ឯកសារបន្ថែមទៀតត្រូវបានរៀបចំអោយត្រូវនិងសេចក្តីត្រូវការជាក់ស្តែង	-គណៈកម្មាធិការជាតិគ្រប់គ្រងគ្រោះមហន្តរាយ -លេខាធិការដ្ឋានអចិន្រ្តៃយ៍កែគណៈកម្មាធិការគ្រប់គ្រងគ្រោះមហន្តរាយខេត្ត ស្រុក អង្គភាពពាក់ព័ន្ធ	-ឯកសារ -សំភារៈ -អ្នកជំណាញ -ថវិកា		✓		កុម្ភៈ-មិថុនា
៥.២ ការផ្សព្វផ្សាយ និង បង្កើនការយល់ដឹងពីផលប៉ះពាល់ និង វិធានការត្រៀមបង្ការ ឆ្លើយតប ទៅនឹងមុខសញ្ញាបង្កគ្រោះមហន្តរាយនានា ជាពិសេសទឹកជំនន់ ដល់ប្រជាជនដែលកំពុងរស់នៅក្នុងតំបន់ងាយរងគ្រោះតាមដងទន្លេមេគង្គ និង ទន្លេនានាក្នុងស្រុក ៖								
៥.២.១	ចូលរួមធ្វើការកែលំអជាមួយក្រុមបច្ចេកទេសនៅថ្នាក់ស្រុក និងខេត្តធ្វើការកែសំរួលអោយបានល្អក្នុងករណីដែលមានយោបល់កែលំអ ។	-ឯកសារផ្សព្វផ្សាយទាំងអស់ត្រូវបានកែលំអតាមយោបល់និងកំណើតដែលបានទទួលពីការសាកល្បង ។	-គណៈកម្មាធិការគ្រប់គ្រង់គ្រោះមហន្តរាយខេត្ត និងស្រុក មន្ទីរការិ. និងអង្គភាពដែលពាក់ព័ន្ធនៅថ្នាក់ខេត្ត និងស្រុក អង្គាការពាក់ព័ន្ធ	-ថវិកា -សំភារៈ -មធ្យោបាយ -ឯកសារ		✓		មករា-មីនា
៥.៣ ប្រពន្ធ័ផ្តល់ពតិមានជាមុនពីគ្រោះទឹកជំនន់ និង ឧបករណ៏វាស់ស្ទង់កំពស់ទឹកជំនន់ដែលបានរៀបចំនៅតាមភូមិ-ឃុំ ជាគោលដៅ ៖								
៥.៣.១	សហការជួយសំរបសំរួលនិងចូលរួមរៀនសូត្រពីវិធីសាស្រ្តរបៀបប្រើឧបករណ៏	ការបង្រៀនដល់ក្រុមទទួលខុសត្រូវពីរបៀបកត់ត្រានិងប្រមូលពតិមានពីកំពស់ទឹកនៅតាមភូមិ ឃុំ គោលដៅ	-ក្រុមបច្ចេកទេសរបស់នាយកដ្ឋានជលសាស្រ្ត និងការងារទន្លេ មន្ទីរធនធានទឹក	-ធនធានមនុស្ស -ថវិកា -ឯកសារ		✓		ឧសភា-មិថុនា
៥.៥ យុទ្ធសាស្រ្ត សង្គ្រោះ ជំលៀស និង ស្រាវជ្រាវរុករកជនរងគ្រោះ ត្រូវបានរៀបចំ និង កំណត់ ៖								

៥.៥.១	សហការធ្វើការជាមួយលេខាធិការដ្ឋានស្រុក អាជ្ញាធរមូលដ្ឋានដើម្បីកំណត់ចំនួនមនុស្ស ងសត្វដែលជំលៀសកាន់ទួលសុវត្ថិភាពដែលបានកំណត់ ។	ចំនួនមនុស្សនិងសត្វនៅតាមភូមិ ឃុំ ប្រឈមមុខគ្រោះទឹកជំនន់ និងដែលតែងតែជំលៀសទៅកាន់ទួលសុវត្ថិភាពនូវទឹកជំនន់ ។	- DCDM - អាជ្ញាធរភូមិ-ឃុំ	-ធនធានមនុស្ស -ថវិកា -មធ្យោបាយធ្វើដំណើរ -ឯកសារ		✓		មករា-ឧសភា
៥.៦ ការរៀបចំ និង គ្រប់គ្រងទីទួលសុវត្ថិភាព មុនពេលមានគ្រោះទឹកជំនន់ :								
៥.៦.១	សហការកំណត់ចំនួនទីតាំង និងចំណុះទីសុវត្ថិភាពតាមភូមិ ឃុំដែលប្រឈមមុខបង្កគ្រោះថ្នាក់ទឹកជំនន់តាមមូលដ្ឋានប្រជាជនរស់នៅលើទួលសមគមនបិរស្ថានល្អ ។	-ចំនួនទីតាំងទីសុវត្ថិភាពនិងចំណុះរបស់ទួលនិមួយៗត្រូវបានកំណត់។	- DCDM - អាជ្ញាធរភូមិ-ឃុំ	-ធនធានមនុស្ស -ថវិកា -មធ្យោបាយធ្វើដំណើរ -ឯកសារ		✓		មករា-ឧសភា
៥.៧ ការរៀបចំ និង គ្រប់គ្រងប្រពន្ធ័ផ្តល់ពិតមាន :								
៥.៧.១	ចូលរួមនិងសហការរៀបចំចេញគោលការណ៍ណែនាំអោយក្រុមគ្រប់គ្រងពតិមានអនុវត្តតាមតួនាទី និងភារកិច្ចរបស់ខ្លួន ។	-គោលការពីការទទួលពតិមានត្រូវបានរៀបចំ គ្រប់គ្រងពតិមានអនុវត្តតាមតួនាទី និងភារកិច្ចរបស់ខ្លួន ។	-លេខាធិការដ្ឋានអចិន្ត្រៃយ៍ស្រុក -ក្រុមគ្រប់គ្រងពតិមាន -អាជ្ញាធរភូមិ-ឃុំ -អង្គការពាក់ពន្ធ័	-ធនធានមនុស្ស -ថវិកា -មធ្យោបាយធ្វើដំណើរ		✓		មេសា-មិថុនា
៦. ប្រតិបត្តិការឆ្លើយតប និង សង្គ្រោះបន្ទាន់ (ក្នុងពេលទឹកជំនន់)								
៦.១ ត្រួតពិនិត្យមុខសញ្ញាបង្កគ្រោះមហន្តរាយ និងគ្រោះថ្នាក់ដែលអាចកើតឡើង (ត្រួតពិនិត្យមើលស្ថានភាព):								
៦.១.១	ចុះផ្សព្វផ្សាយដល់សហគមន៍ដែលរស់តាមដងទន្លេមេគង្គ និងទន្លេនានាក្នុងស្រុកអោយយល់ដឹងអំពីការបំពុលទឹក ។	-១លើកស្មើនឹង ៦៨នាក់ ×៨០.០០៛ -សោហ៊ុយម៉ូតូ ២× ៣០.០០០៛	-មន្ទីរបរិស្ថាន និង -រដ្ឋអំណាច	-ថវិកា ៦០៤.០០០៛		✓		កក្កដា-សីហា
៦.២ ការព្យាករណ៍ ការផ្តល់ពិតមានជាមុនពីគ្រោះមហន្តរាយទឹកជំនន់ និង ការផ្សព្វផ្សាយពិតមានព្យាករណ៍, ប្រកាសអាសន្នដល់សហគមន៍ :								

៦.២.១	សហការជាមយុក្រុមគ្រប់គ្រងពតិមាននៅថ្នាក់ស្រុក អាជ្ញាធរភូមិ ឃុំ ដើម្បីផ្សព្វផ្សាយពីកំពស់ទឹកជាក់ស្តែង និងកំពស់ទឹកនៅតាមតំបន់គោលដៅ ។	ពតិមានកំពស់ទឹកជាក់ស្តែង និងពតិមាន តាមការព្យាករណ៍ពីប្រភពនានាត្រូវបានធ្វើការផ្សព្វផ្សាយដល់សហគមន៏ទឹកលិច ។	-លេខាធិការដ្ឋានអចិន្ត្រៃយ៏ស្រុក និង ខេត្ត ក្រុមគ្រប់គ្រងពតិមានស្រុកអាជ្ញាធរភូមិ-ឃុំ	-មធ្យោបាយធ្វើដំណើរ -មេក្រូ -ផ្ទាំងរូបភាព		✓		កក្កដា-វិច្ឆិកា
៦.៣ យុទ្ធសាស្រ្ត សង្គ្រោះ ជំលៀស និង ស្រាវជ្រាវរកជនរងគ្រោះនៅរដូវទឹកជំនន់ (កក្កដា ដល់ វិច្ឆិកា) :								
៦.៣.១	ចូលរួមប្រជុំប្រចាំក្នុងចំណោមសមាជិកក្រុមសង្គ្រោះថ្នាក់ស្រុក ដើម្បីត្រៀមសហការជាមួយអាជ្ញាធរភូមិឃុំសំរាប់អន្តរាគមន៏សង្គ្រោះប្រជាជនប្រឈមមុខ ។	កំលាំងក្រុមស្រាវជ្រាវ និងរុករកសង្គ្រោះត្រូវបានប្រមូលផ្តុំ និងត្រូវចេញអន្តរាគមន៏តាមការស្នើសុំពីអាជ្ញាធរភូមិ-ឃុំ ។	-លេខាធិការដ្ឋានអចិន្ត្រៃយ៏ស្រុក និង ខេត្ត -ក្រុមប្រតិបត្តិការស្រាវជ្រាវនិងសង្គ្រោះ -ក្រុមសុខភាព អនាម័យនិងទឹកស្អាត -អាជ្ញាធរភូមិឃុំ	-វិទ្យុទាក់ទង-ទូរស័ព្ទ -ថវិកា-ទូកកាណូត អូប័រ ម៉ូតូ ធនធាន		✓		កក្កដា-វិច្ឆិកា
៦.៤ ការគ្រប់គ្រងប្រជាពលរដ្ឋដែលបានជន្លៀស មកស្នាក់នៅលើទីទួលសុវត្ថិភាពនៅរដូវទឹកជំនន់ :								
៦.៤.១	សន្តិសុខនិងសុវត្ថិភាពជំរុញអោយអាជ្ញាធរមានភារៈកិច្ច ប៉ូលីស អាវុធហត្ថ ប៉ូលីសរដ្ឋបាល ឃុំ ជួយធានាសន្តិសុខនៅលើទីទួលសុវត្ថិភាពការពារទ្រព្យសម្បត្តិផ្ទះសម្បែងរបស់ប្រជាជនដែលបានជំលៀស ។	សន្តិសុខ និងសុវត្ថិភាពត្រូវបានធានាទាំងនៅលើទីសុវត្ថិភាព និងលំនៅដ្ឋានរបស់ប្រជាជនដែលបានជំលៀកសចេញ ។	-អាជ្ញាធរមូលដ្ឋាន -កងរាជអាវុធហត្ថ -នគរបាល -សឹករងស្រុក	-វិទ្យុទាក់ទង-ទូរស័ព្ទ -ថវិកា-ទូកកាណូត អូប័រ ម៉ូតូ ធនធាន មនុស្សថ្នាំពេទ្យ ស្បៀងទឹកស្អាត ។		✓		កក្កដា-វិច្ឆិកា
៦.៥ កម្មវិធី ផ្នែកសេវាសុខភាព អនាម័យ និង ទឹកស្អាត :								
៦.៥.១	ធ្វើគារសហការជាមួយក្រុមសុខភាព អនាម័យអាជ្ញាធរភូមិ-ឃុំដើម្បីបន្តតាមដានពីស្ថានភាពទូទៅនៅក្នុងភូមិឃុំលិចទឹក ពីជំងឺរាតត្បាតផ្សេងៗ ។	របាយការណ៏និងពតិមានផ្សេងៗទាក់ទងនិងជំងឺរាតត្បាតនិងបញ្ហាផ្សេងៗត្រូវបានប្រមូលពីតាមភូមិនិងឃុំលិចទឹក ។	-ក្រុមសុខភាព អនាម័យ និងទឹកស្អាត -ក្រុមប្រតិបត្តិការនឹងមណ្ឌលសុខភាព	-របាយការណ៏ -វិទ្យុទាក់ទង -ទូរសព្ត័		✓		កក្កដា-ធ្នូ
៦.៦ ការវាយតំលៃ និង ការប៉ាន់ប្រមាណពីផលប៉ះពាល់ និង សេចក្តីត្រូវការរបស់ជនរងគ្រោះ								

៦.៦.១	ចងក្រងទិន្នន័យនិងរបាយការណ៍ពីផលប៉ះពាល់និងសេចក្តីត្រូវការសរុបផ្ញើរជូនគណៈកម្មាធិការគ្រប់គ្រងគ្រោះមហន្តរាយខេត្ត និងអង្គការពាក់ព័ន្ធ ។	របាយការណ៍ និងទិន្នន័យនៃផលប៉ះពាល់និងសេចក្តីត្រូវការរបស់ជនរងគ្រោះត្រូវបានចងក្រងទុកផ្ញើជូនគណៈកម្មាធិការគ្រោះមហន្តរាយខេត្ត-អង្គការពាក់ព័ន្ធ	-ក្រុមគ្រប់គ្រងពតិមានថ្នាក់ខេត្ត និងស្រុក -ក្រុមប្រតិបត្តិការស្រាវជ្រាវនិងរុករុកសង្គ្រោះ -ក្រុមសុខភាព អនាម័យនិងទឹកស្អាតក្រុមសង្គ្រោះបន្ទាន់ អាជ្ញាធរភូមិ-ឃុំ ។	-បញ្ជីអ្នកទទួលជំនួយសង្គ្រោះ -ថវិកា		✓		កក្កដា-វិច្ឆិកា
៦.៧ ប្រតិបត្តិការឆ្លើយតបជំនួយសង្គ្រោះបន្ទាន់ :								
៦.៧.១	សហការជាមួយគណៈកម្មាធិការគ្រប់គ្រងមហន្តរាយស្រុក ខេត្ត អង្គការផ្សេងៗ ដើម្បីចែកជំនួយសង្គ្រោះបន្ទាន់ដល់ជនរងគ្រោះជាក់ស្តែង ។	-ចំនួនជំនួយសង្គ្រោះត្រូវបានចែងចែកដល់ជនរងគ្រោះ ។	-ក្រុមប្រតិបត្តិការឆ្លើយតបសង្គ្រោះថ្នាក់ខេត្តនិងស្រុក -អាជ្ញាធរភូមិ-ឃុំ -អង្គការពាក់ព័ន្ធ	-បញ្ជីអ្នកទទួលជំនួយសង្គ្រោះ -ថវិកា		✓		កក្កដា-វិច្ឆិកា
៧. ការស្តារ និង ជួសជុលឡើងវិញ (ក្រោយទឹកជំនន់)								
៧.១ ការវាយតំលៃ និង ការប៉ាន់ប្រមាណការខូចខាត និងសេចក្តីត្រូវការ ដើម្បីធ្វើការស្តារ និង ជួសជុលឡើងវិញ :								
៧..១.១	សហការរៀបចំរបាយការណ៍សរុបស្តីពីផលប៉ះពាល់នឹងសេចក្តីត្រូវការនិងសំរាប់ស្តារនិងជួសជុលឡើងវិញ ។	-របាយការណ៏សរុបពីផលប៉ះពាល់និងសេចក្តីត្រូវការបានរៀបចំសំរាប់ធ្វើផែនការស្តារនិងជួសជុលឡើងវិញ ។	- ក្រុមគ្រប់គ្រងពតិមានខេត្ត និង ស្រុក - អាជ្ញាធរភូមិ-ឃុំ - អង្គការពាក់ព័ន្ធ	-របាយការណ៍និងការចុះវាយតំលៃ -របាយការណ៍ផ្សេងៗ		✓		វិច្ឆិកា-គុម្ភៈ
៧.២ ការរៀបចំផែនការ និង យុទ្ធសាស្រ្តស្តារ, ជួសជុលឡើងវិញ ផ្អែកលើលទ្ធផលវាយតំលៃក្នុងចំណុច (៧.១):								
៧..២.១	ចូលរួមសហការជាមួយគណៈកម្មាធិការគ្រប់គ្រងគ្រោះមហន្តរាយស្រុក ខេត្ត ដើម្បីរៀបចំសិក្ខាសាលាថ្នាក់ខេត្តមួយដើម្បីរៀបចំផែនការស្តារ និងជួសជុលឡើងវិញ	សិក្ខាសាលាថ្នាក់ខេត្តមួយស្តីពីការកំណត់ផែនការនិងយុទ្ធសាស្រ្តស្តារនិងជួសជុលឡើងវិញត្រូវបានរៀបចំឡើង ។	- PCDM - DCDM - មន្ទីរបរិស្ថានខេត្ត - អង្គការពាក់ព័ន្ធនានា	- ថវិកា - ឯកសារសំរាប់សិក្ខាសាលា		✓		ធ្នូ-កុម្ភៈ
៧.៣ ការអនុវត្តន៏គំរោងផែនការ និង យុទ្ធសាស្រ្តស្តារ-ជួសជុលឡើងវិញ ក្រោយទឹកជំនន់ :								

៧.៣.១	ចូលរួមជាមួយលេខាធិការដ្ឋានអចិន្ត្រៃយ៍ស្រុកនិង អង្គការពាក់ពន្ធ័ដ៏ទៃទៀតរៀបចំនីតិវិធីដំណើរការអនុវត្តផែនការយុទ្ធសាស្រ្តស្តារនិងជួសជុលឡើងវិញ ។	នីតិវិធីនិងដំណើរការសំរាប់អនុវត្តផែនការនិងយុទ្ធសាស្រ្តត្រូវបានរៀបចំនិងព្រមព្រៀង	លេខាធិការដ្ឋានអចិន្ត្រៃយ៍គណៈកម្មាធិការគ្រប់គ្រងគ្រោះខេត្ត និងស្រុក -អង្គការពាក់ពន្ធ័នានា	-ឯកសារនីតិវិធីដំណើរការ -កិច្ចព្រមព្រៀង		✓		

ស្រុក ពាមជរ, ថ្ងៃទី ខែ ឆ្នាំ ២០០៩

ប្រធានការិយាល័យ: បរិស្ថាន

ធេព ធឿន

ការិយាល័យ កសិកម្ម

ស្រុក : ពាមជរ

២ _ ការិយាល័យ/អង្គភាព: កសិកម្មស្រុក (អ្នកតំណាង/ជនបង្គោល : **សុខ ស៊ន** ទូរស័ព្ទ: ....)

លេខ	ផែនការសកម្មភាពលំអិត	កត្តាវាស់វែង	អ្នកអនុវត្ត និង អង្គភាពពាក់ពន្ធ័	ធនធានតម្រូវការ និង ថវិកាប៉ាន់ស្មាន	អាទិភាព និង ពេលវេលាអនុវត្ត			
					ខ្ពស់	មធ្យម	ទាប	រយៈពេល/ពេល
៥. ការខារត្រៀមបង្ការគ្រោះទឹកជំនន់ (មុនទឹកជំនន់)								
៥.១ ការពង្រឹងសមត្ថភាព និងបណ្តុះបណ្តាល ដល់សមាជិកគណៈកម្មាធិការគ្រប់គ្រងគ្រោះមហន្តរាយខេត្ត-ស្រុក ឃុំ និង ភូមិ:								
៥.១.១	សហការធ្វើការជាមួយគណៈកម្មាធិការគ្រប់គ្រងមហន្តរាយស្រុក ខេត្ត ដើម្បីរៀបចំឯកសារបណ្តុះបណ្តាលបន្ថែមទៀតផ្អែកទៅតាមសេចក្តីត្រូវការជាក់ស្តែង ។	ឯកសារបន្ថែមទៀតត្រូវបានរៀបចំអោយត្រូវនឹងសេចក្តីត្រូវការជាក់ស្តែង ។	គណៈកម្មាធិការគ្រប់គ្រងគ្រោះមហន្តរាយជាតិ លេខាធិការដ្ឋានអចិន្ត្រៃយ៍នៃគណៈកម្មាធិការគ្រប់គ្រងគ្រោះមហន្តរាយខេត្ត ស្រុក អង្គការពាក់ពន្ធ័ ។	-ឯកសារ -សំភារៈ -អ្នកជំនាញ -ថវិកា		✓		គុម្ភៈ-មិថុនា
៥.២ ការផ្សព្វផ្សាយ និង បង្កើនការយល់ដឹងពីផលប៉ះពាល់ និង វិធានការត្រៀមបង្ការ ឆ្លើយតប ទៅនឹងមុខសញ្ញាបង្កគ្រោះមហន្តរាយនានា ជាពិសេសទឹកជំនន់ ដល់ប្រជាជនដែលកំពុងរស់នៅក្នុងតំបន់ងាយរងគ្រោះតាមដងទន្លេមេគង្គ និង ទន្លេនានាក្នុងស្រុក :								
៥.២.១	ចូលរួមជាមួយក្រុមសិល្បះនៅថ្នាក់ខេត្ត រៀបចំតាត់តែងជារឿង ឬសិល្បះខ្លីៗ និងវីដេអូរដែលមានទិសដៅនិងខ្លឹមសារទាក់ទងនឹងវិធានការត្រៀមបង្ការនិងកាត់បន្ថយផលប៉ះពាល់គ្រោះទឹកជំនន់ ។	ចំនួនរឿងល្ខោននិងសិល្បះខ្លីៗត្រូវបានតាត់តែងឡើង ។	គណៈកម្មាធិការគ្រប់គ្រងគ្រោះមហន្តរាយខេត្ត និងស្រុក មន្ទីរការិយាល័យ និងអង្គភាពដែលពាក់ពន្ធ័នៅថ្នាក់ខេត្ត និងស្រុក ។	-ធនធានមនុស្ស -ថវិកា -ឯកសារ		✓		មករា-មីនា
៥.៥ យុទ្ធសាស្ត្រ សង្គ្រោះ ជំលៀស និង ស្រាវជ្រាវរុករកជនរងគ្រោះ ត្រូវបានរៀបចំ និង កំណត់ :								
៥.៥.១	សហការធ្វើជាមួយ សហការជាមួយលេខាធិការដ្ឋានអចិន្ត្រៃយ៍ស្រុក អាជ្ញាធរមូលដ្ឋាន ដើម្បីធ្វើផែនទីងាយរងគ្រោះ និងកំនត់ចំនួនទីតាំងដែលត្រូវជំលៀស ។	ចំនួនផែនទីងាយរងគ្រោះ និងទីតាំងរបស់ប្រជាជនងាយរងគ្រោះនៅតាមភូមិ-ឃុំ ប្រឈមមុខនិង	-គណៈកម្មាធិការគ្រោះមហន្តរាយស្រុក -ក្រុមស្រាវជ្រាវនិងសង្គ្រោះ	-ធនធានមនុស្ស -ថវិកា -មធ្យោបាយធ្វើដំណើរ		✓		មករា-ឧសភា
៥.៦ ការរៀបចំ និង គ្រប់គ្រងទីទួលសុវត្ថិភាព មុនពេលមានគ្រោះទឹកជំនន់ :								

៥.៦.១	សហការកំណត់ចំនួនទីតាំងនិងចំនុះទីសុវត្ថិភាពទៅតាមភូមិ-ឃុំ ដែលប្រឈមមុខនិងមុខសញ្ញាបង្ករគ្រោះទឹកជំនន់	ចំនួនទីតាំងទីសុវត្ថិភាព និងចំណុះរបស់ទូលនីមួយៗត្រូវបានកំណត់	-គណៈកម្មាធិការគ្រប់គ្រងគ្រោះមហន្តរាយស្រុក -ក្រុមស្រាវជ្រាវនិងសង្គ្រោះ -ក្រុមសុខភាពអនាម័យ និងទឹកស្អាត	-ធនធានមនុស្ស -ថវិកា -មធ្យោបាយធ្វើដំណើរ -ឯកសារនិងពត៌មាន		✓		មករា-ឧសភា
៦. ប្រតិបត្តិការឆ្លើយតប និង សង្គ្រោះបន្ទាន់ (ក្នុងពេលទឹកជំនន់)								
៦.១ ត្រួតពិនិត្យមុខសញ្ញាបង្កគ្រោះមហន្តរាយ និងគ្រោះថ្នាក់ដែលអាចកើតឡើង (ត្រួតពិនិត្យមើលស្ថានភាព) :								
៦.១.១	អប់រំណែនាំដល់ប្រជាពលរដ្ឋស្តីពីអនាម័យបរិស្ថាន ដែលនៅជុំខ្លួន ដូចជាទឹកស្អាត ទីលំនៅស្អាត ជៀសវាងបង្ការជំងឺផ្សេងៗបៀតបៀន ។	ប្រជាពលរដ្ឋនៅតំបន់រងគ្រោះ យល់ដឹងពីបរិស្ថាន និងការរស់នៅ	- ក្រុមសុខភាព និង អនាម័យ	- ឯកសារ - ថវិកា	✓			កក្កដា-វិច្ឆិកា
៦.៣ យុទ្ធសាស្ត្រ សង្គ្រោះ ជំលៀស និង ស្រាវជ្រាវរកជនរងគ្រោះនៅរដូវទឹកជំនន់ (កក្កដា ដល់ វិច្ឆិកា) :								
៦.៣.១	សហការជាមួយអាជ្ញាធរភូមិ ឃុំ ដើម្បីប្រមូល និងត្រៀមមធ្យោបាយសង្គ្រោះនិងជំលៀសដូចជាទូក កាណូត និងមធ្យោបាយផ្សេងៗទៀត ។	-មធ្យោបាយជំលៀស និងសង្គ្រោះត្រូវបានត្រៀមទុករួចជាស្រេច នៅគ្រប់ថ្នាក់	-លេខាធិការដ្ឋានអចិន្ត្រៃយ៍ស្រុក និងខេត្ត -ក្រុមប្រតិបត្តិស្រាវជ្រាវនិងសង្គ្រោះ -ក្រុមគ្រប់គ្រងពត៌មាន -អាជ្ញាធរភូមិ-ឃុំ	-មធ្យោបាយធ្វើដំណើរ -ពត៌មានកំស់ទឹកជាក់ស្តែងនិងពត៌មានតាមការព្យាករណ៍ - មេក្រូ ផ្ទាំងរូបភាព		✓		កក្កដា-វិច្ឆិកា
៦.៤ ការគ្រប់គ្រងប្រជាពលរដ្ឋដែលបានជន្លៀស មកស្នាក់នៅលើទីទួលសុវត្ថិភាពនៅរដូវទឹកជំនន់ :								
៦.៤.១	សហការពិនិត្យនិងបែងចែកទីកន្លែងស្នាក់នៅលើទីទួលសុវត្ថិភាពអោយបានសមស្រប ។	ជំរកស្នាក់នៅនិងទីកន្លែងស្នាក់នៅត្រូវបានរៀបចំនិងគ្រប់គ្រង ។	-លេខាធិការដ្ឋានអចិន្ត្រៃយ៍ស្រុក និងខេត្ត -ក្រុមប្រតិបត្តិស្រាវជ្រាវនិងរងសង្គ្រោះ -អាជ្ញាធរ ភូមិ ឃុំ -ក្រុមសុខភាព អនាម័យនិងទឹកស្អាត	-ធនធានមនុស្ស -ថវិកា		✓		កក្កដា-វិច្ឆិកា
៦.៦ ការវាយតំលៃ និង ការប៉ាន់ប្រមាណពីផលប៉ះពាល់ និង សេចក្តីត្រូវការរបស់ជនរងគ្រោះ								

៦.៦.១	សហការតាមដានស្ថានភាពទូទៅដូចបានរៀបចំ នៅក្នុងសកម្មភាព (៦-១-៣ដល់ ៦-១-៥)នៅពេលចាំបាច់បញ្ជូនក្រុមវាយតំលៃ និងប៉ាន់ប្រមាណការខូចខាតនិងសេចក្តីត្រូវការថ្នាក់ស្រុក	-ចំនួន នៃការប៉ាន់ប្រមាណនិងវាយតំលៃផលប៉ះពាល់និងសេចក្តីត្រូវការបានធ្វើនៅតាមភូមិ ឃុំលិចទឹក	-ក្រុមគ្រប់គ្រងពតិមាន ថ្នាក់ខេត្ត ស្រុក -ក្រុមប្រតិបត្តិការស្រាវជ្រាវនិងរុករកសង្គ្រោះ -ក្រុមសុខភាពអនាម័យនិងទឹកស្អាត	-ទំរង់ ឯកសារសំរាប់ស្រង់ពតិមាន -ថវិកា -មធ្យោបាយធ្វើដំណើរ		✓		កក្កដា-វិច្ឆិកា
៦.៧ ប្រតិបត្តិការឆ្លើយតបជំនួយសង្គ្រោះបន្ទាន់ :								
៦.៧.១	សហជាមួយគណៈកម្មាធិការគ្រប់គ្រងគ្រោះមហន្តរាយស្រុកខេត្ត អង្គការផ្សេងៗ ដើម្បីចែកជំនួយសង្គ្រោះបន្ទាន់ដល់ជនរងគ្រោះជាក់ស្តែងផ្អែកតាមពតិមាននៅក្នុងសកម្មភាព(៦-៥-១និង៦-៥-២) ។	ចំនួនជំនួយសង្គ្រោះត្រូវបានចែងចែកដល់ជនរងគ្រោះ ។	-ក្រុមប្រតិបត្តិការឆ្លើយតបសង្គ្រោះបន្ទាន់ថ្នាក់ខេត្ត និងស្រុក -អាជ្ញាធរ ភូមិ ឃុំ -អង្គការពាក់ពន្ធ័	-បញ្ជីអ្នកទទួលជំនួយសង្គ្រោះ -ជំនួយសង្គ្រោះ -ថវិកា		✓		កក្កដា-វិច្ឆិកា
៧. ការស្តារ និង ជួសជុលឡើងវិញ (ក្រោយទឹកជំនន់)								
៧.១ ការវាយតំលៃ និង ការប៉ាន់ប្រមាណការខូចខាត និងសេចក្តីត្រូវការ ដើម្បីធ្វើការស្តារ និង ជួសជុលឡើងវិញ :								
៧..១.១	សហការជាមួយក្រុមគ្រប់គ្រងពតិមានថ្នាក់ស្រុក ខេត្ត និងរួមសហការជាមួយអាជ្ញាធរ ភូមិ ឃុំ ចុះវាយតំលៃ និងប៉ាន់ប្រមាណផលប៉ះពាល់និងសេចក្តីត្រូវការនៅតាមតំបន់រងគ្រោះ ។	ពតិមានពីផលប៉ះពាល់និងសេចក្តីត្រូវការសរុបទ្រូបានប្រមូលសំរាប់ធ្វើរបាយការណ៍សរុប ។	-លេខាធិការដ្ឋានអចិន្ត្រៃយ៍គណៈកម្មាធិការគ្រប់គ្រងគ្រោះមហន្តរាយខេត្ត និងស្រុក -ក្រុមគ្រប់គ្រងពតិមានថ្នាក់ខេត្ត និងស្រុក -អាជ្ញាធរ ភូមិ ឃុំ	របាយការណ៏ផ្សេងៗដូចជា របាយការណ៏ផលប៉ះពាល់តាំងពីដំបូង របាយការណ៏ពីការការិយាល័យ និងអង្គការពាក់ពន្ធ័		✓		វិច្ឆិកា-គុម្ភៈ
៧.២ ការរៀបចំផែនការ និង យុទ្ធសាស្រ្តស្តារ, ជួសជុលឡើងវិញ ផ្អែកលើលទ្ធផលវាយតំលៃក្នុងចំណុច (៧.១):								
៧..២.១	ចូលរួមផ្សព្វផ្សាយផែនការនិងយុទ្ធសាស្រ្តដែលបានរៀបចំរួចដល់គណៈកម្មាធិការគ្រប់គ្រងគ្រោះមហន្តរាយខេត្ត និងមន្ទីរ អង្គភាព គណៈកម្មាធិការជាតិគ្រប់គ្រងគ្រោះមហន្តរាយ និងអង្គការនានា ដើម្បីបាន	ផែនការ និងយុទ្ធសាស្រ្តស្តារ និងជួសជុលឡើងវិញក្រោយពេលគ្រោះទឹកជំនន់ត្រូវបានផ្សព្វផ្សាយជាបន្តបន្ទាប់ដល់គណៈ	-លេខាធិការដ្ឋានអចិន្ត្រៃយ៍គណៈកម្មាធិការគ្រប់គ្រងគ្រោះមហន្តរាយខេត្ត និងស្រុក -ការិយាល័យកសិកម្មស្រុក ខេត្ត -អង្គការពាក់ពន្ធ័នានា	-ឯកសារផែនការ និងយុទ្ធសាស្រ្ត -គំរោងស្នើសុំ		✓		ធ្នូ-មីនា
៧.៣ ការអនុវត្តន៏គំរោងផែនការ និង យុទ្ធសាស្រ្តស្តារ-ជួសជុលឡើងវិញ ក្រោយទឹកជំនន់ :								

៧.៣.១	ចូលរួមជាមួយលេខាធិការដ្ឋានអចិន្ត្រៃយ៍ស្រុក និងអង្គភាពពាក់ពន្ធ័ដទៃទៀត រៀបចំនីតិវិធី និងដំណើរការអនុវត្តផែនការ និងយុទ្ធសាស្ត្រ និងជួសជុលឡើងវិញ ។	នីតិវិធី និងដំណើរការសំរាប់អនុវត្តផែនការ និងយុទ្ធសាស្ត្រត្រូវបានរៀបចំនិងព្រមព្រៀង	-លេខាធិការដ្ឋានអចិន្ត្រៃយ៍គណៈកម្មាធិការគ្រប់គ្រងគ្រោះមហន្តរាយខេត្ត និងស្រុក -អង្គការពាក់ពន្ធ័នានា	-ឯកសារនីតិវិធី និងដំណើរការ កិច្ចព្រមព្រៀង		✓		កុម្ភៈ-មេស

ស្រុក : ពាមជរ , ថ្ងៃទី ខែ ឆ្នាំ ២០០៩

ប្រធានការិយាល័យ: កសិកម្មស្រុក

សុខ ស៊ីន

ការិយាល័យ
សាធារណការ និង ដឹកជញ្ជូន

ស្រុក ៖ ពាមជរ

៣ – ការិយាល័យ/អង្គភាព: សាធារណៈការនិងដឹកជញ្ជូន **(អ្នកតំណាង/ជនបង្គោល ៖ គឹម តាត ទូរស័ព្ទ: ០៩២ ៨១ ៧២ ៩៨)**

លេខ	ផែនការសកម្មភាពលំអិត	កត្តាវាស់វែង	អ្នកអនុវត្ត និង អង្គភាពពាក់ព័ន្ធ	ធនធានតម្រូវការ និង ថវិកាប៉ាន់ស្មាន	អាទិភាព និង ពេលវេលាអនុវត្ត			
					ខ្ពស់	មធ្យម	ទាប	រយៈពេល/ពេល
៥. ការខារត្រៀមបង្ការគ្រោះទឹកជំនន់ (មុនទឹកជំនន់)								
៥.១ ការពង្រឹងសមត្ថភាព និងបណ្តុះបណ្តាល ដល់សមាជិកគណៈកម្មាធិការគ្រប់គ្រងគ្រោះមហន្តរាយខេត្ត-ស្រុក ឃុំ និង ភូមិ៖								
៥.១.១	ចូលរួមធ្វើការជាមួយគណៈកម្មាធិការគ្រប់គ្រងគ្រោះមហន្តរាយស្រុក ខេត្ត	ឯកសារបន្ថែមទៀតត្រូវបានរៀបចំអោយត្រូវនឹងសេចក្តីការជាក់ស្តែង	គនៈកម្មាធិការគ្រប់គ្រងគ្រោះមហន្តរាយជាតិ -លេខាធិការដ្ឋានអចិន្ត្រៃយ៍នៃគណៈកម្មាធិការគ្រប់គ្រងគ្រោះមហន្តរាយខេត្ត ស្រុក អង្គការពាក់ពន្ធ័	-ឯកសារ -សំភារៈ -អ្នកជំនាញ -ថវិកា		✓		កុម្ភៈ-មីថុនា
៥.២ ការផ្សព្វផ្សាយ និង បង្កើនការយល់ដឹងពីផលប៉ះពាល់ និង វិធានការត្រៀមបង្ការ ឆ្លើយតប ទៅនឹងមុខសញ្ញាបង្កគ្រោះមហន្តរាយនានា ជាពិសេសទឹកជំនន់ ដល់ប្រជាជនដែលកំពុងរស់នៅក្នុងតំបន់ងាយរងគ្រោះតាមដងទន្លេមេគង្គ និង ទន្លេនានាក្នុងស្រុក ៖								
៥.២.១	ចូលរួមធ្វើគារជាមួយគណៈកម្មាធិការគ្រប់គ្រងគ្រោះមហន្តរាយស្រុក ខេត្ត មន្ទីរ និងអង្គភាពពាក់ពន្ធ័ ដែលជាសមាជិកគណៈកម្មាធិការគ្រប់គ្រងគ្រោះមហន្តរាយស្រុក	-ចំនួនឯកសារផ្សព្វផ្សាយរួមមាន ផ្ទាំងរូបភាព កូនសៀវភៅ ប្រតិទិន ។ល។ ត្រូវបានផលិត	-លេខាធិការដ្ឋានអចិន្ត្រៃយ៍នៃគណៈកម្មាធិការគ្រប់គ្រងគ្រោះមហន្តរាយខេត្ត ស្រុក និងការិយាល័យ និងអង្គភាពពាក់ពន្ធ័	-ធនធានមនុស្ស -ថវិកា -សំភារៈ		✓		មករា-មីនា
៥.៥ យុទ្ធសាស្ត្រ សង្គ្រោះ ជំលៀស និង ស្រាវជ្រាវរុករកជនរងគ្រោះ ត្រូវបានរៀបចំ និង កំណត់ ៖								
៥.៥.១	សហការធ្វើគារជាមួយលេខាធិការដ្ឋានអចិន្ត្រៃយ៍ស្រុក អាជ្ញាធរមូលដ្ឋាន ដើម្បីធ្វើផែនទីងាយរងគ្រោះដោយកំនត់ចំនួននិងទីតាំងរបស់ប្រជាជនដែលតែងតែជំលៀសជារៀងរាល់ឆ្នាំនៅទីសវត្ត នៅរដូវទឹកជំនន់	ចំនួនផែនទីងាយរងគ្រោះនឹងទីរបស់ប្រជាជនងាយរងគ្រោះ នៅតាមភូមិឃុំប្រឈរមុខនិងគ្រោះទឹកជំនន់ត្រូវរៀបចំគ្រប់ភូមិនិងឃុំ	គណៈកម្មាធិការគ្រប់គ្រងគ្រោះមហន្តរាយស្រុក -ក្រុមស្រាវជ្រាវ និងសង្គ្រោះ -ក្រុមគ្រប់គ្រងពតិមាន -ក្រុមប្រតិបត្តិការឆ្លើយតប	-ធនធានមនុស្ស -ថវិកា - មធ្យោបាយធ្វើដំណើរ -ឯកសារ		✓		មករា-ឧសភាព

៥.៦ ការរៀបចំ និង គ្រប់គ្រងទីទួលសុវត្ថិភាព មុនពេលមានគ្រោះទឹកជំនន់ :								
៥.៦.១	សហការរៀបចំនិងពិនិត្យលើស្ថានភាពជំរកស្នាក់នៅ នៅប្រពន្ធ័ទឹកស្អាត និង អនាម័យ អណ្តូង បង្គន់ និង ប្រពន្ធ័បង្ហូរទឹកកខ្វក់ ដែលមានស្រាប់នៅលើទីកសុវត្ថិភាពសំរាប់ប្រើប្រាស់នៅពេលទឹកជំនន់	ជំរកស្នាក់នៅប្រពន្ធ័ទឹកស្អាត រួមមាន អណ្តូង បង្គន់ និង ប្រពន្ធ័ បង្ហូរទឹកកខ្វក់ ត្រូវបានរៀបចំ នៅមុនគ្រោះទឹកជំនន់	គណៈកម្មាធិការគ្រប់គ្រងគ្រោះមហន្តរាយស្រុក -ក្រុមស្រាវជ្រាវនិងសង្គ្រោះ -ក្រុមសុខភាពអនាម័យ ទឹកស្អាត -ក្រុមគ្រប់គ្រងពតិមាន	-ធនធានមនុស្ស -ថវិកា -មធ្យោបាយធ្វើដំណើរ -ឯកសារនិងពតិមាន		✓		មករា-ឧសភា
៦. ប្រតិបត្តិការឆ្លើយតប និង សង្គ្រោះបន្ទាន់ (ក្នុងពេលទឹកជំនន់)								
៦.១ ត្រួតពិនិត្យមុខសញ្ញាបង្កគ្រោះមហន្តរាយ និងគ្រោះថ្នាក់ដែលអាចកើតឡើង (ត្រួតពិនិត្យមើលស្ថានភាព) :								
៦.១.១	ធ្វើការជាមួយគណៈកម្មាធិការគ្រប់គ្រងគ្រោះមហន្តរាយ ដើម្បីត្រៀមឧបករណ៍ជំលៀសប្រជាពលរដ្ឋទៅទីទួលសុវត្ថិភាព	ពតិមានអំពីផលប៉ះពាល់ ត្រូវបានទទួលពីភូមិឃុំ បានទាន់ពេល និងច្បាស់លាស់	-លេខាធិការដ្ឋានអចិន្ត្រៃយ៍ស្រុក -ក្រុមប្រតិបត្តិការស្រាវជ្រាវនិងសង្គ្រោះ -ក្រុមសុខភាព អនាម័យក្រុមគ្រប់គ្រងពតិមាន អាជ្ញាធរ ភូមិ ឃុំ	-វិទ្យុទាក់ទង ទូរស័ព្ទ -មធ្យោបាយធ្វើដំណើរ -ឯកសារនិងពតិមាន -ថវិកា		✓		កក្កដា-វិច្ឆិកា
៦.៥ កម្មវិធី ផ្នែកសេវាសុខភាព អនាម័យ និង ទឹកស្អាត :								
៦.៥.១	ធ្វើការសហការជាមួយក្រុមសុខភាព អនាម័យភូមិឃុំ ដើម្បីបន្តតានដានពីស្ថានភាពទូទៅនៅក្នុងឃុំ-ភូមិ ដែលលិចទឹកពីជំងឺរាតត្បាតផ្សេងៗនិងបញ្ហាផ្សេងៗ ទាក់ទងនឹងសុខភាពអនាម័យទឹកស្អាត		-ក្រុមសុខភាពអនាម័យ និង ទឹកស្អាត -ស្រុកប្រតិបត្តនិងមណ្ឌលសុខភាព	-របាយការណ៍ -វិទ្យុទាក់ទង -ទូរស័ព្ទ		✓		កក្កដា-ធ្នូ
៦.៦ ការវាយតំលៃ និង ការប៉ាន់ប្រមាណពីផលប៉ះពាល់ និង សេចក្តីត្រូវការរបស់ជនរងគ្រោះ								
៦.៦.១	សហការតាមដានស្ថានភាពទូទៅពីគ្រោះអាសន្ន នៅពេលចាំបាច់បញ្ជូនក្រុមវាយតំលៃនិង ប៉ាន់ប្រមាណ ការខូចខាត និង សេចក្តីត្រូវការថ្នាក់ស្រុក ឃុំ ភូមិ	ចំនួននៃការប៉ាន់ប្រមាណនិងវាយតំលៃផលប៉ះពាល់និងសេចក្តីត្រូវការ ត្រូវបានធ្វើការ នៅតាមភូមិ ឃុំលិចទឹក	- DCDM - អាជ្ញាធរ ភូមិ ឃុំ	-ទំរង់ឯកសារ -សំរាប់ស្រង់ពតិមាន -ថវិកា មធ្យោបាយធ្វើដំណើរ		✓		កក្កដា-វិច្ឆិកា

៦.៧ ប្រតិបត្តិការឆ្លើយតបជំនួយសង្គ្រោះបន្ទាន់ :								
៦.៧.១	សហការជាមួយគណកម្មាធិការគ្រប់គ្រងគ្រោះមហន្តរាយ ស្រុក ខេត្ត ដើម្បីចែកជំនួយសង្គ្រោះបន្ទាន់ដល់ជន រងគ្រោះ ជាក់ស្តែង តាមពត៌មាននៅក្នុងសកម្មភាព	ចំនួនជំនួយសង្រោះត្រូវបានបែងចែក ដល់ជនរងគ្រោះ	- ក្រុមប្រតិបត្តិការឈ្លើយតបសង្រោះ បន្ទាន់ថ្នាក់ខេត្ត និងស្រុក - អាជ្ញាធររភូមិ-ឃុំ - អង្គភាពពាក់ព័ន្ធ	- បញ្ជីទទួលជំួយ សង្គ្រោះ - ថវិកា		✓		កក្កដា-វិច្ឆិកា
៧. ការស្តារ និង ជួសជុលឡើងវិញ (ក្រោយទឹកជំនន់)								
៧.១ ការវាយតំលៃ និង ការប៉ាន់ប្រមាណការខូចខាត និងសេចក្តីត្រូវការ ដើម្បីធ្វើការស្តារ និង ជួសជុលឡើងវិញ :								
៧..១.១	សហការជាមួយក្រុមគ្រប់គ្រងពត៌មាន ថ្នាក់ស្រុក ខេត្ត និងរួមសហការជាមួយអាជ្ញាធរភូមិ ឃុំ ចុះវាយតម្លៃ និង ប៉ាន់ប្រមាណផលប៉ះពាល់ ដើម្បីធ្វើការស្តារឡើងវិញ ។	ពត៌មាន និងផលប៉ះពាល់សេចក្តីត្រូវការ សំរាប់ធ្វើរបាយករណ៏សរុប	- DCDM - អាជ្ញាធរ ភូមិ ឃុំ	- របាយការណ៏ផ្សេងៗ - របាការណ៏ផលប៉ះ ពាល់តាំងពី ដំបូង -ថវិកា	✓			វិច្ឆិកា-កុម្ភ:
៧.២ ការរៀបចំផែនការ និង យុទ្ធសាស្រ្តស្តារ, ជួសជុលឡើងវិញ ផ្អែកលើលទ្ធផលវាយតំលៃក្នុងចំណុច (៧.១):								
៧..២.១	សហការជាមួយគណ:កម្មាធិការគ្រប់គ្រងគ្រោះមហន្តរាយ ដើម្បរៀបចំផែនការជួសជុល និងស្តារឡើងវិញ ។	សិក្ខាសាលាថ្នាក់ខេត្តមួយស្តីពីការកំណត់ ផែនការនិងយុទ្ធសាស្រ្តស្តារបានរៀបចំឡើង	- DCDM - អង្គភាពពាក់ព័ន្ធនានា	-ថវិកា -ធនធានមនុស្ស សិក្ខាសាលា		✓		ធ្នូ-កុម្ភះ
៧.៣ ការអនុវត្តន៏គំរោងផែនការ និង យុទ្ធសាស្រ្តស្តារ-ជួសជុលឡើងវិញ ក្រោយទឹកជំនន់ :								
៧.៣.១	ទទួលនូវការអនុវត្តផែនការ និងចូលរួមជួសជុលឡើងវិញ	ចំនួនគំរោងស្តារនិងជួសជុលឡើងវិញ ត្រូវបានអនុវត្ត	- ការិយាល័យសាធារណការស្រុក- ខេត្ត - អង្គការពាក់ព័ន្ធ	- ថវិការគំរោងស្តារនិង ជួសជុល ឡើងវិញ		✓		មិនា-ឧសភា

ស្រុកពាមជរ, ថ្ងៃទី ខែ ឆ្នាំ ២០០៩

ប្រធានការិយាល័យ: សាធារណ:ការ

អង្គភាព

ផ្នែកសឹករងស្រុក

ស្រុក : ពាមជរ

៤ - ការិយាល័យ/អង្គភាព: ផ្នែកសិករងស្រុក (អ្នកតំណាង/ជនបង្គោល : សេត សេរីវុទ្ធី ទូរស័ព្ទ:)

លេខ	ផែនការសកម្មភាពលំអិត	កត្តាវាស់វែង	អ្នកអនុវត្ត និង អង្គភាពពាក់ពន្ធ័	ធនធានតម្រូវការ និង ថវិកាប៉ាន់ស្មាន	អាទិភាព និង ពេលវេលាអនុវត្ត			
					ខ្ពស់	មធ្យម	ទាប	រយៈពេល/ពេល
៥. ការទារត្រៀមបន្ទារគ្រោះទឹកជំនន់ (មុនទឹកជំនន់)								
៥.១ ការពង្រឹងសមត្ថភាព និងបណ្តុះបណ្តាល ដល់សមាជិកគណៈកម្មាធិការគ្រប់គ្រងគ្រោះមហន្តរាយខេត្ត-ស្រុក ឃុំ និង ភូមិ:								
៥.១.១	ពង្រឹងសមត្ថភាពដល់ ពលទាហ៊ាន តាមរយៈ បើកវគ្គបណ្តុះបណ្តាលស្តីពីការគ្រប់គ្រងគ្រោះទឹកជំនន់	ចំនួន ៣០ នាក់ ត្រូវបានបណ្តុះបណ្តាល ចំនួន១វគ្គ	-អង្គភាពពាក់ព័ន្ធ -គណៈកម្មការគ្រប់គ្រងគោះមហន្តរាយ	-ធនធានមនុស្ស -សំភារៈ -មធ្យោបាយធ្វើដំណើរ -សោហ៊ុយ+អាហាសំរន្ត		✓		មករា-មិនា
៥.២ ការផ្សព្វផ្សាយ និង បង្កើនការយល់ដឹងពីផលប៉ះពាល់ និង វិធានការត្រៀមបង្ការ ឆ្លើយតប ទៅនឹងមុខសញ្ញាបង្កគ្រោះមហន្តរាយនានា ជាពិសេសទឹកជំនន់ ដល់ប្រជាជនដែលកំពុងរស់នៅក្នុងតំបន់ងាយរងគ្រោះតាមដងទន្លេមេគង្គ និង ទន្លេនានាក្នុងស្រុក :								
៥.២.១	ក្រោយពីបាន បណ្តុះបណ្តាលរួច យើងបានផ្សព្វផ្សាយ ដល់កំលាំង បានរៀនសូត្រអោយយល់ដឹងពីការប៉ះពាល់និងវិធានការត្រៀមបង្ការទៅនិងមុខសញ្ញាបង្កគ្រោះហមហន្តរាយ	ឯកសារផ្សព្វផ្សាយទាំងអស់ត្រូវបានធ្វើការផ្សព្វផ្សាយសាកល្បងជាមួយប្រជាពលរដ្ឋ និងក្រុមគោលដៅដ៏ទៃទៀត	គណៈកម្មការគ្រប់គ្រងគោះមហន្តរាយ ថ្នាក់ស្រុក -គ្រប់អង្គភាពពាក់ព័ន្ធ	-ថវិការ -សំភារៈ -ឯកាសរ		✓		មករា-មិនា
៥.៥ យុទ្ធសាស្រ្ត សង្គ្រោះ ជំលៀស និង ស្រាវជ្រាវរុករកជនរងគ្រោះ ត្រូវបានរៀបចំ និង កំណត់ :								
៥.៥.១	ត្រៀមកំលាំងសហការជាមួយអាជ្ញាធរ ដើម្បីរក មធ្យោបាយទូក កាណូតដឹកជញ្ជូន និងការពារសុវត្ថិភាព	កំលាំងចំនួន ៣០ នាក់ ទូកចំនួន ០៦ គ្រឿង	-លេខាធិការដ្ឋានចិន្រ្តៃយ៍ស្រុក -អាជ្ញាធរ ភូមិ ឃុំ -អង្គភាពពាក់ព័ន្ធ	-វិទ្យុទាក់ទង -ទូរស័ព្ទ -ថវិការ		✓		មករា-ឧសភា

				-ទូក កាណូត -ធនធានមនុស្ស				
៥.៦ ការរៀបចំ និង គ្រប់គ្រងទីទួលសុវត្ថិភាព មុនពេលមានគ្រោះទឹកជំនន់ :								
៥.៦.១	ពិនិត្យនិងបែងចែកទីកន្លែងស្នាក់នៅលើ ទួលសុវត្ថិភាព ដើម្បីរក្សាសន្តិសុខ និងផ្ទះដែលគាត់ទៅចោល	បែងចែកកំលាំងការពារសុវត្ថិភាព	- កំលាំងប្រដាប់អាវុធទាំង៣ - អាជ្ញាធរ ភូមិ ឃុំ - អង្គការពាក់ពន្ធ័	- សំភារៈ - ថវិកា		✓		មករា-ឧសភា
៦. ប្រតិបត្តិការឆ្លើយតប និង សង្គ្រោះបន្ទាន់ (ក្នុងពេលទឹកជំនន់)								
៦.១ ត្រួតពិនិត្យមុខសញ្ញាបង្កគ្រោះមហន្តរាយ និងគ្រោះថ្នាក់ដែលអាចកើតឡើង (ត្រួតពិនិត្យមើលស្ថានភាព):								
៦.១.១	ចាត់តាំងកំលាំងដែលបានត្រៀមចុះតាមគោលដៅ និង ធ្វើរបាយការណ៍ជាប្រចាំ	បែងចែកកំលាំងចំនួន ចុះត្រួតពិនិត្យតាមគោលដៅ	- លេខាធិការដ្ឋានអចិន្ត្រៃយ៍ ស្រុក - អាជ្ញាធរភូមិ ឃុំ - អង្គភាពពាក់ពន្ធ័	- ថវិកា		✓		មេសា-មិថុនា
៦.៣ យុទ្ធសាស្ត្រ សង្គ្រោះ ជំលៀស និង ស្រាវជ្រាវរកជនរងគ្រោះនៅរដូវទឹកជំនន់ (កក្កដា ដល់ វិច្ឆិកា) :								
៦.៣.១	ចាត់តាំងកំលាំងការពារសន្តិសុខ ដឹកជញ្ជូនប្រជាពលរដ្ឋនៅពេល លេចទឹក	កំលាំងការពារចំនួន................នាក់ ជញ្ជូនប្រជាជពលរដ្ឋបាន..............នាក់	-លេខាធិការដ្ឋានអចិន្ត្រៃយ៍ ស្រុក -អាជ្ញាធរភូមិ ឃុំ -អង្គភាពពាក់ពន្ធ័			✓		កក្កដា-វិច្ឆិកា
៦.៤ ការគ្រប់គ្រងប្រជាពលរដ្ឋដែលបានជម្លៀស មកស្នាក់នៅលើទីទួលសុវត្ថិភាពនៅរដូវទឹកជំនន់ :								
៦.៤.១	ធ្វើស្ថិតិប្រជាពលរដ្ឋដែលបានជំលៀស មកស្នាក់នៅលើទួកសុវត្ថិភាព ដើម្បី ងាយស្រួលក្នុងការគ្រប់គ្រងនិងការពារ	ស្ថិតិប្រជាពលរដ្ឋ ដែលជំលៀសមក ស្នាក់នៅទួលសុវត្ថិភាព	-អាជ្ញាធរភូមិ -គណៈកម្មការគ្រប់គ្រងគ្រោះមហន្តរាយ -អង្គភាពពាក់ពន្ធ័			✓		កក្កដា-វិច្ឆិកា
៦.៦ ការវាយតំលៃ និង ការប៉ាន់ប្រមាណពីផលប៉ះពាល់ និង សេចក្តីត្រូវការរបស់ជនរងគ្រោះ								
៦.៦.១	សហការប៉ាន់ប្រមាណពីផលប៉ះពាល់ និងសេចក្តី ត្រូវការរបស់ជនរងគ្រោះ		- DCDM	- ថវិកា		✓		កក្កដា- ធ្នូ

៦.៧ ប្រតិបត្តិការឆ្លើយតបជំនួយសង្គ្រោះបន្ទាន់ :								
៦.៧.១	សមត្ថកិច្ចត្រូវត្រួតពិនិត្យជាប្រចាំនិងត្រៀមទូកកាណូត ដើម្បីជួយដឹកជញ្ជូនជំនួយសង្គ្រោះបន្ទាន់ និងការពារសុវត្ថិភាព		- DCDM	- ថវិកា	✓			កក្កដា- ធ្នូ
៧. ការស្តារ និង ជួសជុលឡើងវិញ (ក្រោយទឹកជំនន់)								
៧.១ ការវាយតំលៃ និង ការប៉ាន់ប្រមាណការខូចខាត និងសេចក្តីត្រូវការ ដើម្បីធ្វើការស្តារ និង ជួសជុលឡើងវិញ :								
៧..១.១	ជញ្ជូនប្រជាពលរដ្ឋមកផ្ទះវិញនិងជួយជួសជុលផ្ទះរបស់ប្រជាពលរដ្ឋដែលបាក់បែក		- DCDM	- ថវិកា		✓		វិច្ឆិកា- មករា
៧.២ ការរៀបចំផែនការ និង យុទ្ធសាស្ត្រស្តារ, ជួសជុលឡើងវិញ ផ្អែកលើលទ្ធផលវាយតំលៃក្នុងចំណុច (៧.១):								
៧..២.១	បែងចែកកំលាំងការពារសន្តិសុខសុវត្ថិភាពជូនប្រជាពលរដ្ឋ				✓			មករា - ធ្នូ

ពាមជរ,ថ្ងៃទី ខែ ឆ្នាំ ២០០៩

ផ្នែកសឹករងពាមជរ

វរៈសេនីយ៍ត្រី **ញឹក នៅ**

អង្គភាព

កងរាជអាវុធហត្ថស្រុក

ស្រុក ៖ ពាមជរ

៥ _ ការិយាល័យ/អង្គភាព: កងរាជអាវុធហត្ថស្រុក (**អ្នកតំណាង/ជនបង្គោល ៖** អ៊ុង ម៉ានិត **ទូរស័ព្ទ: ០១៧ ៥១ ៥៣ ០៦**)

លេខ	ផែនការសកម្មភាពលំអិត	កត្តាវាស់វែង	អ្នកអនុវត្ត និង អង្គភាពពាក់ព័ន្ធ	ធនធានតម្រូវការ និង ថវិកាប៉ាន់ស្មាន	អាទិភាព និង ពេលវេលាអនុវត្ត			
					ខ្ពស់	មធ្យម	ទាប	រយៈពេល/ពេល
៥. ការងារត្រៀមបង្ការគ្រោះទឹកជំនន់ (មុនទឹកជំនន់)								
៥.១ ការពង្រឹងសមត្ថភាព និងបណ្តុះបណ្តាល ដល់សមាជិកគណៈកម្មាធិការគ្រប់គ្រងគ្រោះមហន្តរាយខេត្ត-ស្រុក ឃុំ និង ភូមិ៖								
៥.១.១	ពង្រឹងសមត្ថភាពដល់នាយ និង ពលអាវុធហត្ថស្រុក តាមរយៈបើកវគ្គបណ្តុះបណ្តាលស្តីពីការគ្រប់គ្រងគ្រោះទឹកជំនន់	ចំនួន ១០នាក់ត្រូវបានបណ្តុះបណ្តាល ចំនួន ១វគ្គ	- NCDM / PCDM - អង្គការពាក់ព័ន្ធ	- ធនធានមនុស្ស - សំភារៈ - ថវិកា		✓		កុម្ភៈ-មីនា
៥.២ ការផ្សព្វផ្សាយ និង បង្កើនការយល់ដឹងពីផលប៉ះពាល់ និង វិធានការត្រៀមបង្ការ ឆ្លើយតប ទៅនឹងមុខសញ្ញាបង្កគ្រោះមហន្តរាយនានា ជាពិសេសទឹកជំនន់ ដល់ប្រជាជនដែលកំពុងរស់នៅក្នុងតំបន់ងាយរងគ្រោះតាមដងទន្លេមេគង្គ និង ទន្លេនានាក្នុងស្រុក ៖								
៥.២.១	ក្រោយពីបានបណ្តុះបណ្តាលរួចហើយ យើងផ្សព្វផ្សាយដល់អាវុធហត្ថស្រុក ដែលមិនបានរៀនសូត្រ	-ឯកសារផ្សព្វផ្សាយទាំងអស់ត្រូវបាន ផ្សព្វផ្សាយ	គណៈកម្មាធិការគ្រប់គ្រងគ្រោះមហន្តរាយថ្នាក់ ស្រុក	-ធនធានមនុស្ស -ឯកសារ -ថវិកា		✓		កុម្ភៈ-មីនា
៥.៣ ប្រព័ន្ធផ្តល់ពត៌មានជាមុនពីគ្រោះទឹកជំនន់ និង ឧបករណ៍វាស់ស្ទង់កំពស់ទឹកជំនន់ដែលបានរៀបចំនៅតាមភូមិ-ឃុំ ជាគោលដៅ ៖								
៥.៥ យុទ្ធសាស្រ្ត សង្គ្រោះ ជំលៀស និង ស្រាវជ្រាវរុករកជនរងគ្រោះ ត្រូវបានរៀបចំ និង កំណត់ ៖								
៥.៥.១	ត្រៀមកំលាំងសហការណ៍ជាមួយអាជ្ញាធរ ដើម្បីរកមធ្យោបាយ ទូក កាណូត សំរាប់ដឹកជញ្ជូន និងការពារសុវត្ថិភាព ។	-បញ្ជីចំនួនជនរងគ្រោះ -បាវ ខ្សាច់សំរាប់ទប់ទីទួលសុវត្ថិភាព	-លេខាធិការដ្ឋានអចិន្ត្រៃយ៍ ស្រុក ភូមិ ឃុំ -អង្គភាពពាក់ព័ន្ធ	-វិទ្យុទាក់ទង ទូរស័ព្ទ -ថវិកា -អូប័រ -ទូក		✓		មករា-ឧសភា

៥.៦ ការរៀបចំ និង គ្រប់គ្រងទីទួលសុវត្ថិភាព មុនពេលមានគ្រោះទឹកជំនន់ :								
៥.៦.១	រក្សាការពារទីទួលសុវត្ថិភាព ដើម្បីរក្សាសន្តិសុខ ជូនប្រជាពលរដ្ឋ និងផ្ទះសំបែង ដែលគាត់ទៅចោល	ចំនួនទីតាំងសុវត្ថិភាព និងចំណុះទីទួល នីមួយៗ ត្រូវបានកំណត់ ដើម្បីបែងចែក កំលាំងការពារ	- កំលាំងទាំង៣ ប្រភេទ - អាជ្ញាធរ ភូមិ ឃុំ និង ស្រុក	- ថវិកា		✓		មករា-ឧសភា
៦. ប្រតិបត្តិការឆ្លើយតប និង សង្គ្រោះបន្ទាន់ (ក្នុងពេលទឹកជំនន់)								
៦.១ ត្រួតពិនិត្យមុខសញ្ញាបង្កគ្រោះមហន្តរាយ និងគ្រោះថ្នាក់ដែលអាចកើតឡើង (ត្រួតពិនិត្យមើលស្ថានភាព):								
៦.១.១	ចាត់តាំងកំលាំងដែលបានត្រៀមតាមមុខសញ្ញា និងធ្វើរបាយការណ៍ជាប្រចាំពីស្ថានភាពគ្រោះថ្នាក់ ។ ចាត់តាំងកំលាំងការពារ និងជួយសង្គ្រោះដល់ប្រជាពលរដ្ឋ ។	- ចំនួនកំលាំងការពារ - ចំនួនគោលដៅ - មធ្យោបាយ - ចំនួនប្រជាជន	- DCDM / CCDM - អាជ្ញាធរភូមិ ឃុំ ស្រុក - អង្គការពាក់ពន្ធ័នានា	-វិទ្យុទាក់ទង ទូរសព្ទ័ -មធ្យោបាយ -ថវិកា -ទូក កាណូត		✓		កក្កដា-វិច្ឆិកា
៧. ការស្តារ និង ជួសជុលឡើងវិញ (ក្រោយទឹកជំនន់)								
៧.១ ការវាយតំលៃ និង ការប៉ាន់ប្រមាណការខូចខាត និងសេចក្តីត្រូវការ ដើម្បីធ្វើការស្តារ និង ជួសជុលឡើងវិញ :								
៧..១.១	ដឹកនាំប្រជាពលរដ្ឋដែលនៅទីទួលមកកន្លែង ដើមវិញ និងជួយជួសជុលរបស់របបដែលបាន ខូចខាតនៅពេលទឹកជំនន់ ។	-ពត៌មានពីផលប៉ះពាល់ -របាយការណ៍សរុប	- លេខាធិការដ្ឋានអចិន្ត្រៃយ៍ស្រុក - គណ:កម្មការគ្រប់គ្រងគ្រោះមហន្តរាយ - អង្គភាពពាក់ពន្ធ័	-របាយការណ៍ផ្សេងៗ -របាយការណ៍ពីការិយាល័យអង្គការជំនាញ		✓		កុម្ភ:-វិច្ឆិកា
៧.៣ : ការអនុវត្តន៏គំរោងផែនការ និង យុទ្ធសាស្រ្តស្តារ-ជួសជុលឡើងវិញ ក្រោយទឹកជំនន់ :								
៧.៣.១	សហការ អនុវត្តផែនការអោយមានប្រសិទ្ធភាពខ្ពស់		- PCDM/DCDM - អង្គការ ពាក់ពន្ធ័		✓			

ពាមជរ, ថ្ងៃទី ខែ ឆ្នាំ ២០០៩

ប្រធានអង្គភាព : កងរាជអាវុធហត្ថស្រុកពាមជរ

អនុសេនីយ៍ឯក **ភោគ សំណាង**

អធិការដ្ឋាន នគរបាល

ស្រុក ៖ ពាមជរ

៦ _ ការិយាល័យ/អង្គភាព: អធិការដ្ឋាននគរបាល (អ្នកតំណាង/ជនបង្គោល ៖ សេង សុផា ទូរស័ព្ទ: ០១៦ ៧១៤ ៦០៨)

លេខ	ផែនការសកម្មភាពលំអិត	កត្តាវាស់វែង	អ្នកអនុវត្ត និង អង្គភាពពាក់ព័ន្ធ	ធនធានតម្រូវការ និង ថវិកាប៉ាន់ស្មាន	អាទិភាព និង ពេលវេលាអនុវត្ត			
					ខ្ពស់	មធ្យម	ទាប	រយៈពេល/ពេល
៥. ការរៀបចំត្រៀមបង្ការគ្រោះទឹកជំនន់ (មុនទឹកជំនន់)								
៥.១ ការពង្រឹងសមត្ថភាព និងបណ្តុះបណ្តាល ដល់សមាជិកគណៈកម្មាធិការគ្រប់គ្រងគ្រោះមហន្តរាយខេត្ត-ស្រុក ឃុំ និង ភូមិ៖								
៥.១.១	ពង្រឹងសមត្ថភាពដល់នាយ និងនាយប៉ុស្តិ៍រដ្ឋបាល តាមរយៈបើកវគ្គបណ្តុះបណ្តាល ស្តីពីការគ្រប់គ្រងគ្រោះទឹកជំនន់	ចំនួន ៣០នាក់ ត្រូវបានបណ្តុះបណ្តាល ចំនួន ១វគ្គ	-អង្គការពាក់ព័ន្ធ -គណៈកម្មការគ្រប់គ្រងគ្រោះមហន្តរាយ	-ធនធានមនុស្ស -សំភារ: -មធ្យោបាយធ្វើដំណើរ -សោហ៊ុយ+អាហារសំរន្ត		✓		មករា-មីនា
៥.២ ការផ្សព្វផ្សាយ និង បង្កើនការយល់ដឹងពីផលប៉ះពាល់ និង វិធានការត្រៀមបង្ការ ឆ្លើយតប ទៅនឹងមុខសញ្ញាបង្កគ្រោះមហន្តរាយនានា ជាពិសេសទឹកជំនន់ ដល់ប្រជាជនដែលកំពុងរស់នៅក្នុងតំបន់ងាយរងគ្រោះតាមដងទន្លេមេគង្គ និង ទន្លេនានាក្នុងស្រុក ៖								
៥.២.១	ក្រោយពីបានបណ្តុះបណ្តាលរួច យើងបានផ្សព្វផ្សាយដល់កំលាំងដែលមិនបានរៀនសូត្រ អោយយល់ដឹងពីការប៉ះពាល់និងវិធានការត្រៀមបង្ការទៅនឹងមុខសញ្ញាបង្កគ្រោះមហន្តរាយ	-ឯកសារផ្សព្វផ្សាយ ទាំងអស់ត្រូវបានធ្វើការផ្សព្វផ្សាយ សាកល្បងជាមួយប្រជាពលរដ្ឋនិង ក្រុមគោលដៅដទៃទៀត	-គណៈកម្មការគ្រប់គ្រងគ្រោះមហន្តរាយ ថ្នាក់ស្រុក -គ្រប់អង្គភាពពាក់ព័ន្ធ	-សំភារ: -ឯកសារ		✓		មករា-មីនា
៥.៣ ប្រពន្ធ័ផ្តល់ពត៌មានជាមុនពីគ្រោះទឹកជំនន់ និង ឧបករណ៍វាស់ស្ទង់កំពស់ទឹកជំនន់ដែលបានរៀបចំនៅតាមភូមិ-ឃុំ ជាគោលដៅ ៖								
៥.៥ យុទ្ធសាស្ត្រ សង្គ្រោះ ជំលៀស និង ស្រាវជ្រាវរុករកជនរងគ្រោះ ត្រូវបានរៀបចំ និង កំណត់ ៖								
៥.៥.១	ត្រៀមកំលាំងសហការជាមួយអាជ្ញាធរ ដើម្បីរកមធ្យោបាយ ទូក កាណូត ដឹកជញ្ជូន និង ការពារសុវត្ថិភាព ។	កំលាំងចំនួន ៣០នាក់ ទូកចំនួន គ្រឿង	-លេខាធិការដ្ឋានអចិន្ត្រៃយ៍ស្រុក -អាជ្ញាធរ ភូមិ ឃុំ -អង្គភាពពាក់ព័ន្ធ	-វិទ្យុទាក់ទង ទូរស័ព្ទ -ថវិកា -ទូក កាណូត		✓		មករា-ឧសភា

				-ធនធានមនុស្ស				
៥.៦ ការរៀបចំ និង គ្រប់គ្រងទីទួលសុវត្ថិភាព មុនពេលមានគ្រោះទឹកជំនន់ :								
៥.៦.១	ពិនិត្យនិងបែងចែកទីកន្លែងស្នាក់នៅលើទួល សុវត្ថិភាព ដើម្បីរក្សាសន្តិសុខ និងផ្ទះដែលគាត់ទៅចោល	-បែងចែកកំលាំង ការពារសុវត្ថិភាពចំនួន នាក់ក្នុងចំនួន ទួល	-កំលាំងប្រដាប់អាវុធទាំង៣ -អាជ្ញាធរភូមិ ឃុំ -អង្គភាពពាក់ពន្ធ័	- ថវិកា		✓		មករា-ឧសភា
៦. ប្រតិបត្តិការឆ្លើយតប និង សង្គ្រោះបន្ទាន់ (ក្នុងពេលទឹកជំនន់)								
៦.១ ត្រួតពិនិត្យមុខសញ្ញាបង្កគ្រោះមហន្តរាយ និងគ្រោះថ្នាក់ដែលអាចកើតឡើង (ត្រួតពិនិត្យមើលស្ថានភាព) :								
៦.១.១	ចាត់តាំងកំលាំងដែលបានត្រៀមចុះតាមគោលដៅ ធ្វើរបាយការណ៍ជាប្រចាំ		-លេខាធិការដ្ឋានអចិន្ត្រៃយ៍ស្រុក -អាជ្ញាធរ ភូមិ ឃុំ -អង្គភាពពាក់ពន្ធ័	- ថវិកា		✓		មេសា-មិថុនា
៦.៣ យុទ្ធសាស្ត្រ សង្គ្រោះ ជំលៀស និង ស្រាវជ្រាវរកជនរងគ្រោះនៅរដូវទឹកជំនន់ (កក្កដា ដល់ វិច្ឆិកា) :								
៦.៣.១	ចាត់តាំងកំលាំងការពារសន្តិសុខ ដឹកជញ្ជូនប្រជាពលរដ្ឋនៅពេល លេចទឹក		-គណៈកម្មការគ្រប់គ្រងគ្រោះមហន្តរាយ -អាជ្ញាធរភូមិ ឃុំ -អង្គភាពពាក់ពន្ធ័	- ថវិកា	✓			កក្កដា-វិច្ឆិកា
៦.៤ ការគ្រប់គ្រងប្រជាពលរដ្ឋដែលបានជន្លៀស មកស្នាក់នៅលើទីទួលសុវត្ថិភាពនៅរដូវទឹកជំនន់ :								
៦.៤.១	ធ្វើស្ថិតិប្រជាពលរដ្ឋដែលបានជំលៀស មកស្នាក់នៅលើទួលសុវត្ថិភាព ដើម្បីងាយស្រួលក្នុងការគ្រប់គ្រង និង ការពារ	-ស្ថិតិប្រជាពលរដ្ឋ ដែលជំលៀសមក ស្នាក់នៅទួលសុវត្ថិភាព	-អាជ្ញាធរភូមិ ឃុំ -គណៈកម្មាការគ្រប់គ្រងគ្រោះមហន្តរាយ -អង្គភាពពាក់ពន្ធ័	- ថវិកា		✓		កក្កដា-វិច្ឆិកា
៦.៦ ការវាយតំលៃ និង ការប៉ាន់ប្រមាណពីផលប៉ះពាល់ និង សេចក្តីត្រូវការរបស់ជនរងគ្រោះ								
៦.៦.១	ត្រូវសហការប៉ាន់ប្រមាណពីផលប៉ះពាល់លើ សេចក្តីត្រូវការរបស់ជនរងគ្រោះ		-អាជ្ញាធរភូមិ ឃុំ ស្រុក -អង្គភាពពាក់ពន្ធ័	- ថវិកា	✓			កក្កដា-វិច្ឆិកា
៦.៧ ប្រតិបត្តិការឆ្លើយតបជំនួយសង្គ្រោះបន្ទាន់ :								
៦.៧.១	សហការត្រួតពិនិត្យនិងការពារជាប្រចាំ លើការដឹក			- ថវិកា	✓			មករា- ធ្នូ

	ជញ្ជូនជំនួយសង្គ្រោះបន្ទាន់ និងការពារសុវត្ថិភាព							
៧. ការស្តារ និង ជួសជុលឡើងវិញ (ក្រោយទឹកជំនន់)								
៧.១ ការវាយតំលៃ និង ការប៉ាន់ប្រមាណការខូចខាត និងសេចក្តីត្រូវការ ដើម្បីធ្វើការស្តារ និង ជួសជុលឡើងវិញ :								
៧..១.១	ជញ្ជូនប្រជាពលរដ្ឋ មកផ្ទះវិញ និងជួយជួសជុល ផ្ទះប្រជាពលរដ្ឋដែលបាក់បែក		-អាជ្ញាធរភូមិ ឃុំ ស្រុក -អង្គភាពពាក់ពន្ធ័	- ថវិកា	✓			
៧.២ ការរៀបចំផែនការ និង យុទ្ធសាស្រ្តស្តារ, ជួសជុលឡើងវិញ ផ្អែកលើលទ្ធផលវាយតំលៃក្នុងចំណុច (៧.១):								
៧..២.១	បែងចែកកំលាំងការពារសន្តិសុខសុវត្ថិភាពជូនប្រជាពលរដ្ឋ		-អាជ្ញាធរភូមិ ឃុំ ស្រុក -អង្គភាពពាក់ពន្ធ័	- ថវិកា	✓			

ពាមជរ. ថ្ងៃទី ២៧ ខែ ឧសភា ឆ្នាំ ២០០៩

អភិបាលនៃគណៈអភិបាលស្រុកពាមជរ

សួន សាវ៉ាត

ការិយាល័យ
វប្បធម៌ និង វិចិត្រសិល្បៈ

ស្រុក : ពាមជរ

៧ - ការិយាល័យ/អង្គភាព: វប្បធម៌និងវិចិត្រសិល្បៈ **(អ្នកតំណាង/ជនបង្គោល :** ស៊ឹម កុសល្យ **ទូរស័ព្ទ: ០១៦ ៦០៨ ៧៤៩)**

លេខ	ផែនការសកម្មភាពលំអិត	កត្តាវាស់វែង	អ្នកអនុវត្ត និង អង្គភាពពាក់ព័ន្ធ	ធនធានតម្រូវការ និង ថវិកាប៉ាន់ស្មាន	អាទិភាព និង ពេលវេលាអនុវត្ត			
					ខ្ពស់	មធ្យម	ទាប	រយៈពេល/ពេល
៥. ការខារត្រៀមបង្ការគ្រោះទឹកជំនន់ (មុនទឹកជំនន់)								
៥.១ ការពង្រឹងសមត្ថភាព និងបណ្តុះបណ្តាល ដល់សមាជិកគណៈកម្មាធិការគ្រប់គ្រងគ្រោះមហន្តរាយខេត្ត-ស្រុក ឃុំ និង ភូមិ:								
៥.១.១	ប្រមូលពត៌មានពីគ្រោះមហន្តរាយ ទឹកជំនន់និងគ្រោះរាំងស្ងួតចងក្រងខ្លឹមសារជារឿងដើម្បីរឹកហាត់ត្រៀមសំដែងផ្សព្វផ្សាយ	សិល្បករ និង តន្ត្រីករ ចំនួន ២០ នាក់ត្រូវបានហាត់សម	- មន្ទីរវប្បធម៌ និង វិចិត្រសិល្បៈ	- ថវិកា ១.០០០ ដុល្លា		✓		មករា-មេសា
៥.២ ការផ្សព្វផ្សាយ និង បង្កើនការយល់ដឹងពីផលប៉ះពាល់ និង វិធានការត្រៀមបង្ការ ឆ្លើយតប ទៅនឹងមុខសញ្ញាបង្កគ្រោះមហន្តរាយនានា ជាពិសេសទឹកជំនន់ ដល់ប្រជាជនដែលកំពុងរស់នៅក្នុងតំបន់ងាយរងគ្រោះតាមដងទន្លេមេគង្គ និង ទន្លេនានាក្នុងស្រុក :								
៥.២.១	រៀបចំសំដែងសិល្បះផ្សព្វផ្សាយបង្កើនការយល់ដឹងផលប៉ះពាល់ និងងាយរងគ្រោះដល់ប្រជាជនរស់នៅតំបន់លិចទឹកតាមដងទន្លេមេគង្គ នឹងទន្លេនានាក្នុងស្រុក	ចុះសំដែងតាមតំបន់ទឹកលិចក្នុងស្រុកចំនួនបីលើក/កន្លែង	ការិយាល័យវប្បធម៌និងមន្ទីវប្បធម៌វិចិត្រសិល្បះខេត្ត	- ថវិកា ១.០០០ ដុល្លា	✓			មិថុនា-កញ្ញា
៦. ប្រតិបត្តិការឆ្លើយតប និង សង្គ្រោះបន្ទាន់ (ក្នុងពេលទឹកជំនន់)								
៦.៣ យុទ្ធសាស្ត្រ សង្គ្រោះ ជំលៀស និង ស្រាវជ្រាវរកជនរងគ្រោះនៅរដូវទឹកជំនន់ (កក្កដា ដល់ វិច្ឆិកា) :								
៦.៤ ការគ្រប់គ្រងប្រជាពលរដ្ឋដែលបានជម្លៀស មកស្នាក់នៅលើទីទួលសុវត្ថិភាពនៅរដូវទឹកជំនន់ :								
៦.៤.១	ស្រាវជ្រាវពិនិត្យសមាជិកគ្រួសារនីមួយៗក្រែងមាន		ចូលរួមជាមួយលេខាធិការដ្ឋានអចិន្ត្រៃយ៍ស្រុក					

	បាត់បង់មនុស្សក្នុងគ្រោះមហន្តរាយទឹកជំនន់ ដើម្បីសហការរុករកសង្គ្រោះបន្ទាន់		ក្រុមប្រតិបត្តិការស្រាវជ្រាវនិងសង្គ្រោះ			✓		កក្កដា-វិច្ឆិកា
៧. ការស្តារ និង ជួសជុលឡើងវិញ (ក្រោយទឹកជំនន់)								
៧.១ ការវាយតំលៃ និង ការប៉ាន់ប្រមាណការខូចខាត និងសេចក្តីត្រូវការ ដើម្បីធ្វើការស្តារ និង ជួសជុលឡើងវិញ :								
៧..១.១	សហការជញ្ជូនប្រជាពលរដ្ឋ មកផ្ទះវិញ និងជួយជួសជុល ផ្ទះប្រជាពលរដ្ឋដែលបាក់បែក		-អាជ្ញាធរភូមិ ឃុំ ស្រុក -អង្គភាពពាក់ពន្ធ័	- ថវិកា	✓			វិច្ឆិកា- មករា
៧.២ ការរៀបចំផែនការ និង យុទ្ធសាស្ត្រស្តារ, ជួសជុលឡើងវិញ ផ្អែកលើលទ្ធផលវាយតំលៃក្នុងចំណុច (៧.១):								
៧..២.១	សហការរៀបចំផែនការ ដើម្បីអនុវត្តការស្តារ និង ជួសជុលឡើងវិញ និងផ្សព្វផ្សាយពីផែនការ		-អាជ្ញាធរភូមិ ឃុំ ស្រុក -អង្គភាពពាក់ពន្ធ័	- ថវិកា	✓			មករា- មេសា

ពាមជរ, ថ្ងៃទី ខែ ឆ្នាំ ២០០៩

ប្រធានការិយាល័យៈ វប្បធម៌និងវិចិត្រសិល្បៈ

ស៊ឹម គុសល្យ

ការិយាល័យ

អប់រំ យុវជន និង កីឡា

ស្រុក : ពាមជរ

៨ _ ការិយាល័យ/អង្គភាព: អប់រំ យុវជន និងកីឡាស្រុក (**អ្នកតំណាង/ជនបង្គោល :** បូរ ស៊ីថា **ទូរស័ព្ទ: ០១៦ ៧២ ៥៨ ០៧**)

លេខ	ផែនការសកម្មភាពលំអិត	កត្តាវាស់វែង	អ្នកអនុវត្ត និង អង្គភាពពាក់ពន្ធ័	ធនធានតម្រូវការ និង ថវិកាប៉ាន់ស្មាន	អាទិភាព និង ពេលវេលាអនុវត្ត			
					ខ្ពស់	មធ្យម	ទាប	រយៈពេល/ពេល
៥. ការងារត្រៀមបង្ការគ្រោះទឹកជំនន់ (មុនទឹកជំនន់)								
៥.១ ការពង្រឹងសមត្ថភាព និងបណ្តុះបណ្តាល ដល់សមាជិកគណៈកម្មាធិការគ្រប់គ្រងគ្រោះមហន្តរាយខេត្ត-ស្រុក ឃុំ និង ភូមិ:								
៥.១.១	ចូលរួមក្នុងវគ្គបណ្តុះបណ្តាល ស្តីពីការគ្រប់គ្រងគ្រោះទឹកជំនន់នៅតាមសហគមន៏ និង សាលារៀន	ការិយាល័យ នាយក លោកគ្រូ/អ្នកគ្រូ ចំនួន ៣០៨ នាក់ ត្រូវបានបណ្តុះបណ្តាល ជា ៧ វគ្គ	- PCDM / DCDM - មន្ទីរអប់រំ យុវជន និង កីឡា	-ធនធានមនុស្ស -សំភារ: -ថវិកា ២.៤១០ ដុល្លា		✓		មេសា-មិថុនា
៥.២ ការផ្សព្វផ្សាយ និង បង្កើនការយល់ដឹងពីផលប៉ះពាល់ និង វិធានការត្រៀមបង្ការ ឆ្លើយតប ទៅនឹងមុខសញ្ញាបង្កគ្រោះមហន្តរាយនានា ជាពិសេសទឹកជំនន់ ដល់ប្រជាជនដែលកំពុងរស់នៅក្នុងតំបន់ងាយរងគ្រោះតាមដងទន្លេមេគង្គ និង ទន្លេនានាក្នុងស្រុក :								
៥.២.១	ចុះធ្វើការផ្សព្វផ្សាយពីគ្រោះទឹកជំនន់ដល់សាលាចំនួន ៤៣ កន្លែង ក្នុងស្រុក	-នាយកសាលា និងលោកគ្រូ អ្នកគ្រូ ចំនួន ៣០៨ នាក់ -សិស្សានុសិស្សចំនួន ១៥២២០ នាក់	-គណៈកម្មាធិការគ្រប់គ្រងគ្រោះមហន្តរាយខេត្ត និងស្រុក -មន្ទីរ ការិយាល័យ និងអង្គការដែលពាក់ពន្ធ័ នៅថ្នាក់ខេត្ត និងស្រុក	-ថវិកា -សំភារៈ -មធ្យោបាយធ្វើដំណើរ -ឯកសារ		✓		មករា-មីនា
៥.៣ ប្រពន្ធ័ផ្តល់ពតិមានជាមុនពីគ្រោះទឹកជំនន់ និង ឧបករណ៏វាស់ស្ទង់កំពស់ទឹកជំនន់ដែលបានរៀបចំនៅតាមភូមិ-ឃុំ ជាគោលដៅ :								
៥.៣.១	ទទួលពតិមាននិងផ្សព្វផ្សាយពតិមានពីទឹកជំនន់ដែលទទួលបានតាមរយៈវិទ្យុ ទូរទស្សន៏ ឧបករណ៏ស្ទង់ថ្នាក់ខេត្ត យកមកផ្សព្វផ្សាយដល់សិស្ស គ្រូ	-នាយកសាលា -គ្រូបង្រៀន -ប្រជាជនតាមភូមិ	-ការិយាល័យអប់រំស្រុក	-ធនធានមនុស្ស -សំភារ: មីក្រូ -អាយកូម -ថវិកា ១៥០០ ដុល្លា		✓		មិថុនា-កក្កដា

៥.៥ យុទ្ធសាស្ត្រ សង្គ្រោះ ជំលៀស និង ស្រាវជ្រាវរុករកជនរងគ្រោះ ត្រូវបានរៀបចំ និង កំណត់ :								
៥.៥.១	សហការធ្វើការជាមួយលេខាធិការដ្ឋានអចិន្ត្រៃយ៍ស្រុក អាជ្ញាធរមូលដ្ឋាន ដើម្បីធ្វើផែនទីងាយរងគ្រោះដោយកំណត់ចំនួនទីតាំងដែលតែងតែជំលៀសជារៀងរាល់ឆ្នាំ	-ចំនួនផែនទីងាយរងគ្រោះ និងទីតាំងរបស់ប្រជាជនងាយរងគ្រោះនៅតាមសាលាប្រឈមមុខនិងគ្រោះទឹកជំនន់ត្រូវបានរៀបចំគ្រប់សាលា	-គណៈកម្មាធិការគ្រប់គ្រងគ្រោះមហន្តរាយស្រុក -ក្រុមស្រាវជ្រាវនិងសង្គ្រោះ -ក្រុមគ្រប់គ្រងពត៌មាន អាជ្ញាធរភូមិ-ឃុំ -កុមប្រតិបត្តិការឆ្លើយតប	-ធនធានមនុស្ស -ថវិកា -មធ្យោបាយធ្វើដំណើរ -ឯកសារ		✓		មករា-ឧសភា
៥.៦ ការរៀបចំ និង គ្រប់គ្រងទីទួលសុវត្ថិភាព មុនពេលមានគ្រោះទឹកជំនន់ :								
៥.៦.១	សហការកំណត់ចំនួនទីតាំងនិងចំណុះទីទួលសុវត្ថិភាពនៅតាមភូមិ ឃុំ ដែលប្រឈមមុខនិងមុខសញ្ញាបង្កគ្រោះទឹកជំនន់	-ចំនួនទីតាំងសុវត្ថិភាពនិងចំណុះរបស់ទួលនិមួយៗត្រូវបានកំណត់	-គណៈកម្មាធិការគ្រប់គ្រងគ្រោះមហន្តរាយស្រុក -ក្រុមស្រាវជ្រាវ និងសង្គ្រោះ	-ធនធានមនុស្ស -ថវិកា -មធ្យោបាយធ្វើដំណើរ -ឯកសារ		✓		មករា-ឧសភា
៥.៧ ការរៀបចំ និង គ្រប់គ្រងប្រពន្ធ័ផ្តល់ពិតមាន :								
៥.៧.១	សហការរៀបចំពតិមាន និងផ្តល់ពតិមាន	-គោលការណ៍ពីការទទួលនិងបញ្ជូនពតិមានត្រូវបានរៀបចំ	-លេខាធិការដ្ឋានអចិន្ត្រៃយ៍ស្រុក -ក្រុមគ្រប់គ្រងពតិមាន -អាជ្ញាធរភូមិ ឃុំ -អង្គការពាក់ពន្ធ័	-ធនធានមនុស្ស -ថវិកា -ឯកសារ		✓		មេសា-មិថុនា
៦. ប្រតិបត្តិការឆ្លើយតប និង សង្គ្រោះបន្ទាន់ (ក្នុងពេលទឹកជំនន់)								
៦.១ ត្រួតពិនិត្យមុខសញ្ញាបង្កគ្រោះមហន្តរាយ និងគ្រោះថ្នាក់ដែលអាចកើតឡើង (ត្រួតពិនិត្យមើលស្ថានភាព):								
៦.១.១	ត្រួតពិនិត្យ និងសហការជាប្រចាំអំពីមុខសញ្ញាទឹកជំនន់	-នាយសាលា គ្រូបង្រៀន -ក្រុមការងារ -គ.គ.ម. ស្រុក ឃុំ -ប្រជាជនតាមភូមិ	-ការិយាល័យអប់រំស្រុក -នាយកសាលា -គ.គ.ម.ស្រុក ឃុំ	-ធនធានមនុស្ស -ថវិកា -សំភារះ		✓		កក្កដា-សីហា
៦.៣ យុទ្ធសាស្ត្រ សង្គ្រោះ ជំលៀស និង ស្រាវជ្រាវរកជនរងគ្រោះនៅរដូវទឹកជំនន់ (កក្កដា ដល់ វិច្ឆិកា) :								

៦.៣.១	ត្រៀមកំលាំងសិស្ស គ្រូ សំរាប់ទប់ទឹកលិចសាលាខ្លះ ក្នុងចំណោមសាលាទាំងអស់ក្នុងស្រុក សហការនិងអធិការដ្ឋាន ដឹកជញ្ជូនតុកៅអីសិស្ស ពីសាលាទឹកលិចយកទៅដាក់លើទីទួលសុវត្ថិភាព	-នាយសាលាចំនួន................ -គ្រូបង្រៀនចំនួន................. -សិស្សចំនួន.................	-ការិយាល័យអប់រំស្រុក -នាយកសាលា -លោកគ្រូ អ្នកគ្រូ -អធិការដ្ឋាន -ទូក កាណូត ថវិកា	-ធនធានមនុស្ស -សំភារៈ -សំបកបាវ		✓		សីហា-កញ្ញា
៦.៤ ការគ្រប់គ្រងប្រជាពលរដ្ឋដែលបានជម្លៀស មកស្នាក់នៅលើទីទួលសុវត្ថិភាពនៅរដូវទឹកជំនន់ :								
៦.៤.១	សហការពិនិត្យ និងបែងចែកទីកន្លែងស្នាកល់នៅលើ ទីទួលសុវត្ថិភាពសំរាប់មនុស្ស សត្វអោយបាមសម ស្រប ។	-ជំរកស្នាក់នៅ និងទីកន្លែងស្នាក់នៅ ត្រូវបានរៀបចំ និងគ្រប់គ្រង	-លេខាធិការដ្ឋានអចិន្ត្រៃយ៍ស្រុក -ក្រុមប្រតិបត្តិការស្រាវជ្រាវរុករកសង្គ្រោះ -អាជ្ញាធរភូមិ ឃុំ អង្គការពាក់ពន្ធ័ -ក្រុមសុខភាពអនាម័យនិងទឹកស្អាត	-ធនធានមនុស្ស -ថវិកា		✓		កក្កដា-វិច្ឆិកា
៦.៥ កម្មវិធី ផ្នែកសេវាសុខភាព អនាម័យ និង ទឹកស្អាត :								
៦.៥.១	ធ្វើការសហការជាមួយក្រុមសុខភាពអនាម័យ អាជ្ញាធរភូមិ ឃុំ ដើម្បីបន្តតាមដានពីស្ថានភាពនៅ ក្នុងភូមិ ឃុំ ដែលលិចទឹកពីជំងឺរាតត្បាតផ្សេងៗ និង បញ្ហាផ្សេងៗ	-របាយការណ៍និងពតិមានផ្សេងៗទាក់ទង និងជំងឺរាតត្បាតនិងបញ្ហាផ្សេងៗត្រូវបាន ប្រមូលពតិមានភូមិ និងឃុំលិចទឹក	-ក្រុមសុខភាព អនាម័យ និងទឹកស្អាត -ស្រុកប្រតិបត្តិ និងមណ្ឌលសុខភាព	-របាយការណ៍ -វិទ្យុទាក់ទង -ទូរស័ព្ទ		✓		កក្កដា-ធ្នូ
៦.៦ ការវាយតំលៃ និង ការប៉ាន់ប្រមាណពីផលប៉ះពាល់ និង សេចក្តីត្រូវការរបស់ជនរងគ្រោះ								
៦.៦.១	ចូលរួមសហការជាមួយអង្គភាពពាក់ពន្ធ័ចងក្រងជា ទិន្នន័យ និងរបាយការណ៍ពីផលប៉ះបាល់និងសេចក្តី ត្រូវការគ្រប់គ្រងគ្រោះមហន្តរាយខេត្ត និងអង្គការ ពាក់ពន្ធ័	-របាយការណ៍ និងទិន្នន័យនៃការប៉ះពាល់ និងសេចក្តីត្រូវការរបស់ជនរងគ្រោះត្រូវ បានចងក្រងទុក និងផ្ញើជូនគណៈកម្មាធិការ គ្រប់គ្រងគ្រោះមហន្តរាយ	-ក្រុមគ្រប់គ្រងពតិមានខេត្ត និងស្រុក -ក្រុមប្រតិបត្តិការស្រាវជ្រាវរុករកសង្គ្រោះ -ក្រុមសុខភាពអនាម័យ និងទឹកស្អាត -ក្រុមប្រតិបត្តិការឆ្លើយតបនិងសង្គ្រោះបន្ទាន់	-កុំព្យូទ័រ -ធនធានមនុស្ស -លទ្ធផលការចុះស្រាវ ជ្រាវពតិមាន ថវិកា		✓		កក្កដា-វិច្ឆិកា
៦.៧ ប្រតិបត្តិការឆ្លើយតបជំនួយសង្គ្រោះបន្ទាន់ :								
៧. ការស្តារ និង ជួសជុលឡើងវិញ (ក្រោយទឹកជំនន់)								
៧.១ ការវាយតំលៃ និង ការប៉ាន់ប្រមាណការខូចខាត និងសេចក្តីត្រូវការ ដើម្បីធ្វើការស្តារ និង ជួសជុលឡើងវិញ :								
៧..១.១	ចូលរួមវាយតំលៃនិងប៉ាន់ប្រមាណការខូចខាតនិង	-របាយការណ៍សរុបពីផលប៉ះពាល់និងសេច	-លេខាធិការដ្ឋានអចិន្ត្រៃយ៍គណៈកម្មាធិការគ្រប់	-របាយការណ៍ចុះវាយ				

	សេចក្តីត្រូវការសំរាប់ស្តារនិងជួសជុលឡើងវិញ	ក៏ត្រូវការបានរៀបចំសំរាប់ធ្វើផែនការស្តារ និងជួសជុលឡើងវិញ	គ្រងគ្រោះមហន្តរាយខេត្ត ស្រុក -អាជ្ញាធរភូមិ ឃុំ	តំលៃ -របាយការណ៍ផ្សេងៗ -របាយការ-ពីការិ.ល័យ		✓		វិច្ឆិកា-កុម្ភៈ
៧.២ ការរៀបចំផែនការ និង យុទ្ធសាស្ត្រស្តារ. ជួសជុលឡើងវិញ ផ្អែកលើលទ្ធផលវាយតំលៃក្នុងចំណុច (៧.១):								
៧..២.១	ផ្អែកលើរបាយការណ៍ផលប៉ះពាល់រៀបចំធ្វើរបាយការ ធ្វើការប្រកាសអោយសិស្សានុសិស្សចូលរៀន	-សាលាចំនួន...............ត្រូវបាន ចូលរៀនវិញ	-គណៈកម្មាធិការគ្រប់គ្រងគ្រោះមហន្តរាយ -ការិយាល័យអប់រំស្រុក និងមន្ទីរអប់រំ ខេត្ត	-ថវិកា -ធនធានមនុស្ស		✓		ធ្នូ-កុម្ភៈ
៧.៣ ការអនុវត្តន៍គំរោងផែនការ និង យុទ្ធសាស្ត្រស្តារ-ជួសជុលឡើងវិញ ក្រោយទឹកជំនន់ :								
៧.៣.១	ផ្អែកលើសេចក្តីត្រូវការនិងផែនការក្សេងគរសុំជំនួយពី ខេត្ត ដើម្បីធ្វើការជួសជុល	-ចំនួនគំរោងស្តារ និងជួសជុលឡើងវិញ ត្រូវបានអនុវត្ត	-ការិយាល័យអប់រំស្រុក និងមន្ទីរអប់រំខេត្ត -អង្គភាពពាក់ពន្ធ័	-ថវិកា គំរោងស្តារនិង ជួសជុលឡើងវិញ		✓		មីនា-ឧសភា

ពាមជរ. ថ្ងៃទី ខែ ឆ្នាំ ២០០៩

ជ.ប្រធានការិយាល័យ: អប់រំ យុវជន និងកីឡា

Bting

ប៊ូរ ស៊ីថា

ការិយាល័យ
កិច្ចការនារី

ស្រុក ៖ ពាមជរ

៩ - ការិយាល័យ/អង្គភាព: កិច្ចការនារីស្រុក (អ្នកតំណាង/ជនបង្គោល ៖ **ឈឺន ហ៊ាន់** ទូរស័ព្ទ: ០១២ ២៧ ០៦ ៧៣)

លេខ	ផែនការសកម្មភាពលំអិត	កត្តាវាស់វែង	អ្នកអនុវត្ត និង អង្គភាពពាក់ព័ន្ធ	ធនធានតម្រូវការ និង ថវិកាប៉ាន់ស្មាន	អាទិភាព និង ពេលវេលាអនុវត្ត			
					ខ្ពស់	មធ្យម	ទាប	រយៈពេល/ពេល
៥. ការងារត្រៀមបង្ការគ្រោះទឹកជំនន់ (មុនទឹកជំនន់)								
៥.១ ការពង្រឹងសមត្ថភាព និងបណ្តុះបណ្តាល ដល់សមាជិកគណៈកម្មាធិការគ្រប់គ្រងគ្រោះមហន្តរាយខេត្ត-ស្រុក ឃុំ និង ភូមិ៖								
៥.១.១	សហការជាមួយលេខាធិការដ្ឋានអចិន្ត្រៃយ៍ស្រុកដើម្បីរៀបចំវគ្គបណ្តុះបណ្តាល ស្តីពីការត្រៀមបង្ការគ្រោះអាសន្នទឹកជំនន់តាមសហគមន៍ដល់ជនបង្គោលនារីស្រុក ឃុំ ភូមិ គោលដៅ	នារីបង្គោលនៅគោលដៅចំនួន ៦០នាក់ត្រូវបានបណ្តុះបណ្តាល ២ វគ្គ/ឆ្នាំ ១ វគ្គមានរយៈពេល ៣ ថ្ងៃ	- កិច្ចការនារី ខេត្ត - DCDM / PCDM - អង្គការ ពាក់ព័ន្ធ	- ថវិកាសរុប 1.203$	✓			មករា-មេសា
៥.២ ការផ្សព្វផ្សាយ និង បង្កើនការយល់ដឹងពីផលប៉ះពាល់ និង វិធានការត្រៀមបង្ការ ឆ្លើយតប ទៅនឹងមុខសញ្ញាបង្កគ្រោះមហន្តរាយនានា ជាពិសេសទឹកជំនន់ ដល់ប្រជាជនដែលកំពុងរស់នៅក្នុងតំបន់ងាយរងគ្រោះតាមដងទន្លេមេគង្គ និង ទន្លេនានាក្នុងស្រុក ៖								
៥.២.១	សហការផ្សព្វផ្សាយពីការត្រៀមបង្ការគ្រោះទឹកជំនន់ និងការរស់នៅប្រឈមមុខជាមួយទឹកជំនន ់ដល់នារីដែលងាយរងគ្រោះ ។	នារីដែលឋិតនៅក្នុងតំបន់រងគ្រោះ ត្រូវបានទទួលការផ្សព្វផ្សាយ	- កិច្ចការនារី ខេត្ត - DCDM / PCDM - អង្គការ ពាក់ព័ន្ធ	-ថវិការ -សំភារៈ -ឯកសារ	✓			មករា-មីនា
៥.៣ ប្រពន្ធ័ផ្តល់ពត៌មានជាមុនពីគ្រោះទឹកជំនន់ និង ឧបករណ៍វាស់ស្ទង់កំពស់ទឹកជំនន់ដែលបានរៀបចំនៅតាមភូមិ-ឃុំ ជាគោលដៅ ៖								
៥.៥ យុទ្ធសាស្រ្ត សង្គ្រោះ ជំលៀស និង ស្រាវជ្រាវរុករកជនរងគ្រោះ ត្រូវបានរៀបចំ និង កំណត់ ៖								
៥.៥.១	សហការធ្វើការជាមួយលេខាធិការដ្ឋានស្រុក អាជ្ញាធរមូលដ្ឋានដើម្បីកំណត់ចំនួនមនុស្សនិងសត្វដែលតែងតែជំលៀសទៅកាន់ទីទួលសុវត្ថិភាពជាប្រចាំនិងកំណត់	-ចំនួនមនុស្សនិងសត្វនៅតាមភូមិ ឃុំ ប្រឈមមុខនិងគ្រោះទឹកជំនន់ និងដែលតែងតែជំលៀសទៅកាន់ទីទួលសុវត្ថិភាព នៅរដូវ	- CCDM / DCDM / PCDM - អង្គការ ពាក់ព័ន្ធ	-ធនធានមនុស្ស -ថវិកា -មធ្យោបាយធ្វើដំនើរ		✓		មករា-ឧសភា

	តើគេតែងជំលៀសទៅកាន់ទីកន្លែងណា ក្នុងខែណា	ទឹកជំនន់		-ឯកសារ				
៥.៦ ការរៀបចំ និង គ្រប់គ្រងទីទួលសុវត្ថិភាព មុនពេលមានគ្រោះទឹកជំនន់ :								
៥.៦.១	រៀបចំបង្កន់អនាម័យសំរាប់ស្ត្រីនិងកុមារ សហការកំនត់ទីតាំងនិងចំណុះទីទួលសុវត្ថិភាពតាមភូមិ ឃុំដែលប្រឈមមុខនិងមុខសញ្ញាបង្កគ្រោះទឹកជំនន់	-ចំនួនទីតាំងទីទួលសុវត្ថិភាព និងចំណុះ របស់ទូកនីមួយៗត្រូវបានកំនត់	- កិច្ចការនារី ខេត្ត - CCDM / DCDM / PCDM - អង្គការ ពាក់ពន្ធ័	-ធនធានមនុស្ស -ថវិកា -មធ្យោបាយធ្វើដំនើរ -ឯកសារ ពតិមាន		✓		មករា-ឧសភា
៦. ប្រតិបត្តិការឆ្លើយតប និង សង្គ្រោះបន្ទាន់ (ក្នុងពេលទឹកជំនន់)								
៦.១ ត្រួតពិនិត្យមុខសញ្ញាបង្កគ្រោះមហន្តរាយ និងគ្រោះថ្នាក់ដែលអាចកើតឡើង (ត្រួតពិនិត្យមើលស្ថានភាព):								
៦.១.១	ធ្វើការចូលរួមនិងធ្វើរបាយការណ៍ជាមួយក្រុមគ្រប់ គ្រងពតិមាននៅថ្នាក់ស្រុកខេត្ត ពីស្ថានភាពគ្រោះទឹក ជំនន់ និងផលប៉ះពាល់របស់វា	-របាយការណ៍ត្រូវបានផ្តល់ជូនគណៈកម្មាធិ ការគ្រប់គ្រងគ្រោះមហន្តរាខេត្ត ស្រុក គ្រប់គ្រងពតិមានថ្នាក់ខេត្ត	-លេខាធិការដ្ឋានអចិន្ត្រៃយ៍ស្រុក -ក្រុមគ្រប់គ្រងពតិមាន	-វិទ្យុទាក់ទង ទូរស័ព្ទ -មធ្យោបាយ,ថវិកា -របាយការណ៍		✓		កក្កដា-វិច្ឆិកា
៦.៣ យុទ្ធសាស្រ្ត សង្គ្រោះ ជំលៀស និង ស្រាវជ្រាវរកជនរងគ្រោះនៅរដូវទឹកជំនន់ (កក្កដា ដល់ វិច្ឆិកា) :								
៦.៣.១	សហការជាមួយអាជ្ញាធរឃុំ ដើម្បីប្រមូលនិងត្រៀម មធ្យោបាយសង្គ្រោះ និងជំលៀសដូចជាទូក កាណូត និងមធ្យោបាយផ្សេងៗទៀត	-មធ្យោបាយជំលៀសនិងសង្គ្រោះត្រូវបាន ត្រៀមទុករួចជាស្រេចនៅគ្រប់ថ្នាក់	-លេខាធិការដ្ឋានអចិន្ត្រៃយ៍ស្រុក -ក្រុមគ្រប់គ្រងពតិមាន	-វិទ្យុទាក់ទង ទូរស័ព្ទ -មធ្យោបាយ -របាយការណ៍		✓		កក្កដា-វិច្ឆិកា
៦.៤ ការគ្រប់គ្រងប្រជាពលរដ្ឋដែលបានជម្លៀស មកស្នាក់នៅលើទីទួលសុវត្ថិភាពនៅរដូវទឹកជំនន់ :								
៦.៤.១	មានការសហការអាជ្ញាធរ ភូមិ ឃុំ ថ្នាក់មូលដ្ឋាន រៀបចំការស្នាក់នៅដល់ស្ត្រី និងកុមារ នៅតាមទីទួល		- CCDM / DCDM	- សំភារៈ , ថវិកា		✓		កក្កដា-វិច្ឆិកា
៦.៥ កម្មវិធី ផ្នែកសេវាសុខភាព អនាម័យ និង ទឹកស្អាត :								
៦.៥.១	ធ្វើការជាមួយស្រុកប្រតិបត្តិនិងមណ្ឌលសុខភាពនានា បែងចែកក្រុមចល័តដើម្បីចុះព្យាបាលជំងឺនិងតាមដាន មើលស្ថានភាពសុខភាពអនាម័យនិងទឹកស្អាតរបស់ ប្រជាពលរដ្ឋ ពិសេសស្ត្រីនិងកុមារដែលជំលៀស	-ស្រុកប្រតិបត្តិនិងមណ្ឌលសុខភាពត្រូវបាន ចល័តចុះដើម្បីពិនិត្យនិងព្យាបាលសុខភាព អនាម័យនិងទឹកស្អាតដល់ប្រជាជនដែល ជំលៀស	-ក្រុមសុខភាពអនាម័យនិងទឹកស្អាត -ស្រុកប្រតិបត្តិមណ្ឌលសុខភាព ឃុំ	-ថ្នាំពេទ្យ -បរិក្ខាពេទ្យ -វិទ្យុទាក់ទង -ថវិកា		✓		កក្កដា-ធ្នូ

៦.៦ ការវាយតំលៃ និង ការប៉ាន់ប្រមាណពីផលប៉ះពាល់ និង សេចក្តីត្រូវការរបស់ជនរងគ្រោះ								
៦.៦.១	ចូលរួមសហការតាមដានស្ថានភាពទូទៅបានរៀបរាប់នៅក្នុងសកម្មភាព (៦.១.២ដល់៦.១.៤) នៅពេលចាំបាច់បញ្ជូលក្រុមវាយតំលៃនិងប៉ាន់ប្រមាណខូចខាតនិងសេចក្តីត្រូវការថ្នាក់ស្រុក សហការជាមួយអាជ្ញាធរ	ចំនួននៃការប៉ាន់ស្មានប្រមាណ និងវាយតំលៃផលប៉ះពាល់ និងសេចក្តីត្រូវការ ត្រូវបានធ្វើនៅតាមភូមិ ឃុំលិចទឹក	-ក្រុមគ្រប់គ្រងពតិមានថ្នាក់ខេត្ត និងស្រុក -ក្រុមប្រតិបត្តិស្រាវជ្រាវនិងរុករកសង្គ្រោះ -ក្រុមសុខភាពអនាម័យ និងទឹកស្អាត -ក្រុមប្រតិបត្តិការឆ្លើយតបសង្គ្រោះបន្ទាន់	-ទំរង់ឯកសារសំរាប់ស្រង់ពតិមា -មធ្យោបានធ្វើដំនើរ -ថវិកា		✓		កញ្ញា-វិច្ឆិកា
៦.៧ ប្រតិបត្តិការឆ្លើយតបជំនួយសង្គ្រោះបន្ទាន់ :								
៦.៧.១	សហការជាមួយគណៈកម្មាធិការគ្រប់ជ្រគ្រោះមហន្តរាយស្រុក ខេត្ត អង្គភាពផ្សេងៗ ដើម្បីចែកជំនួយសង្គ្រោះបន្ទាន់ដល់ស្ត្រីនិងកុមារជនរងគ្រោះជាក់ស្តែងផ្អែកតាមពតិមានក្នុងសកម្មភាព(៦.៥.១+៦.៥.២)	ចំនួនជំនួយសង្គ្រោះត្រូវបានបែងចែកដល់ជនរងគ្រោះជាក់ស្តែង	-ក្រុមប្រតិបត្តិឆ្លើយតបសង្គ្រោះបន្ទាន់ ថ្នាក់ខេត្ត និងស្រុក -អង្គការពាក់ពន្ធ័	-បញ្ជីអ្នកទទួលជំនួយសង្គ្រោះ -ថវិកា		✓		កញ្ញា-វិច្ឆិកា
៧. ការស្តារ និង ជួសជុលឡើងវិញ (ក្រោយទឹកជំនន់)								
៧.១ ការវាយតំលៃ និង ការប៉ាន់ប្រមាណការខូចខាត និងសេចក្តីត្រូវការ ដើម្បីធ្វើការស្តារ និង ជួសជុលឡើងវិញ :								
៧..១.១	ត្រូវមានរបាយការណ៍ពេលសហការរៀបចំរបាយការណ៍សរុបរៀបចំ ស្តីពីផលប៉ះពាល់និងសេចក្តីត្រូវការសំរាប់ស្តារនិងជួសជុលឡើងវិញ	-របាយការណ៍សរុបពីផលប៉ះពាល់ និងសេចក្តីត្រូវការ ការរៀបចំសំរាប់ធ្វើផែនការស្តារនិងជួសជុលឡើងវិញ	- DCDM / PCDM - អាជ្ញាធរភូមិ ឃុំ - អង្គការពាក់ពន្ធ័នានា	-របាយការណ៍ចុះវាយតំលៃ,របាយការណ៍ផ្សេង - ថវិកា		✓		វិច្ឆិការ-គុម្ភ:
៧.២ ការរៀបចំផែនការ និង យុទ្ធសាស្រ្តស្តារ, ជួសជុលឡើងវិញ ផ្អែកលើលទ្ធផលវាយតំលៃក្នុងចំណុច (៧.១):								
៧..២.១	ចូលរួមសហការជាមួយគណៈកម្មាធិការគ្របគ្រងគ្រោះមហន្តរាយស្រុក ខេត្ត ដើម្បីរៀបចំសិក្ខាសាលាថ្នាក់ស្រុកមួយដើម្បីរៀបចំផែនការយុទ្ធសាស្រ្តនិងជួសជុលឡើងវិញ	-សិក្ខាសាលាថ្នាក់ស្រុកមួយស្តីពីការកំណត់យុទ្ធសាស្រ្តស្តារនិងជួសជយលឡើងវិញ ត្រូវបានរៀបចំឡើង	-លេខាធិការដ្ឋានអចិន្ត្រៃយ៍ គណៈកម្មាធិការគ្រប់គ្រងគ្រោះមហន្តរាយ ខេត្ត ស្រុក ការិ.នារីស្រុក ខេត្ត អង្គភាពពាក់ពន្ធ័	-ថវិកា -ធនធានមនុស្ស -ឯកសារ		✓		ធ្នូ-កុម្ភ:
៧.៣ ការអនុវត្តន៏គំរោងផែនការ និង យុទ្ធសាស្រ្តស្តារ-ជួសជុលឡើងវិញ ក្រោយទឹកជំនន់ :								

៧.៣.១	ចូលរួមសហការ ដើម្បីអនុវត្តការស្តារ និង ជួសជុលឡើងវិញ អំពីផលប៉ះពាល់លើ ស្ត្រី និង កុមារ	ផលប៉ះពាល់លើ ស្ត្រី និង កុមារ ដែលជាជនរងគ្រោះ ត្រូវបានស្តារ ឡើងវិញ	- DCDM / PCDM -អង្គភាពពាក់ពន្ធ័	- ថវិកា		✓		កុម្ភៈ-មេសា

ពាមជរ, ថ្ងៃទី ខែ ឆ្នាំ ២០០៩

ប្រធានការិយាល័យៈកិច្ចការនារីស្រុក

ឈើន ហ៊ន់

ការិយាល័យ

សង្គមកិច្ចស្រុក

ស្រុក : ពាមជរ

១០ _ ការិយាល័យ/អង្គភាព: សង្គមកិច្ច (អ្នកតំណាង/ជនបង្គោល : **កន មា** ទូរស័ព្ទ: ០៩២ ៧១ ៦៣ ៣៥)

លេខ	ផែនការសកម្មភាពលំអិត	កត្តាវាស់វែង	អ្នកអនុវត្ត និង អង្គភាពពាក់ព័ន្ធ	ធនធានតម្រូវការ និង ថវិកាប៉ាន់ស្មាន	អាទិភាព និង ពេលវេលាអនុវត្ត			
					ខ្ពស់	មធ្យម	ទាប	រយៈពេល/ពេល
៥. ការងារត្រៀមបង្ការគ្រោះទឹកជំនន់ (មុនទឹកជំនន់)								
៥.១ ការពង្រឹងសមត្ថភាព និងបណ្តុះបណ្តាល ដល់សមាជិកគណៈកម្មាធិការគ្រប់គ្រងគ្រោះមហន្តរាយខេត្ត-ស្រុក ឃុំ និង ភូមិ:								
៥.១.១	សហការចូលរួមជាមួយគណៈកម្មាធិការគ្រប់គ្រងគ្រោះមហន្តរាយខេត្ត ដើម្បីរៀបចំឯកសារបណ្តុះបណ្តាលស្តីពីការងារគ្រប់គ្រងគ្រោះមហន្តរាយ	តំបន់ទឹកលិចក្នុងឃុំទាំង ១០	-ការិយាល័យសង្គមកិច្ចស្រុក -គ.ភ.ម. ស្រុក -អាជ្ញាធរដែនដី -មន្ទីរសង្គកិច្ចខេត្ត	-សំភារ: -ថវិកា ៦៥០ ដុល្លារ		✓		មករា-មីនា
៥.២ ការផ្សព្វផ្សាយ និង បង្កើនការយល់ដឹងពីផលប៉ះពាល់ និង វិធានការត្រៀមបង្ការ ឆ្លើយតប ទៅនឹងមុខសញ្ញាបង្កគ្រោះមហន្តរាយនានា ជាពិសេសទឹកជំនន់ ដល់ប្រជាជនដែលកំពុងរស់នៅក្នុងតំបន់ងាយរងគ្រោះតាមដងទន្លេមេគង្គ និង ទន្លេនានាក្នុងស្រុក :								
៥.១.១	សហការចូលរួមផ្សព្វផ្សាយជាមួយគណៈកម្មាធិការគ្រប់គ្រងគ្រោះមហន្តរាយខេត្ត ស្តីពីការងារត្រៀមបង្ការគ្រោះទឹកជំនន់ នៅសហគមន៍	តំបន់ទឹកលិចក្នុងឃុំទាំង ១០	-ការិយាល័យសង្គមកិច្ចស្រុក -គ.ភ.ម. ស្រុក -អាជ្ញាធរដែនដី -មន្ទីរសង្គកិច្ចខេត្ត	-សំភារ: -ថវិកា ១.២០០ ដុល្លារ		✓		មករា-មីនា
៥.៣ ប្រពន្ធ័ផ្តល់ពតិមានជាមុនពីគ្រោះទឹកជំនន់ និង ឧបករណ៍វាស់ស្ទង់កំពស់ទឹកជំនន់ដែលបានរៀបចំនៅតាមភូមិ-ឃុំ ជាគោលដៅ :								
៥.៣.១	សហការជួយសំរបសំរួលនិងចូលរួមរៀនសូត្រពីវិធីសាស្ត្រនិងរបៀបប្រើប្រាស់ឧបករណ៍	ការបង្រៀនដល់ក្រុមទទួលខុសត្រូវពីរបៀបកត់ត្រា និងប្រមូលពតិមានកំពស់ទឹក	-ក្រុមបច្ចេកទេសរបស់នាយកដ្ឋានជលសាស្ត្រនិងការងារទន្លេ ។ -មន្ទីរធនធានទឹកខេត្ត	-ធនធានមនុស្ស -ថវិកា		✓		ឧសភា-មិថុនា
៥.៥ យុទ្ធសាស្ត្រ សង្គ្រោះ ជំលៀស និង ស្រាវជ្រាវរុករកជនរងគ្រោះ ត្រូវបានរៀបចំ និង កំណត់ :								

៥.៥.១	សហការធ្វើការជាមួយលេខាធិការដ្ឋានស្រុក អាជ្ញាធរមូលដ្ឋានដើម្បីកំណត់ចំនួនមនុស្សនិងសត្វដែលជំលៀសកាន់ទីទួលសុវត្ថិភាព	ចំនួនផែនទីងាយរងគ្រោះ ទីតាំងប្រជាជនងាយរងគ្រោះ នៅតាមភូមិ ឃុំ ប្រឈមមុខនិងគ្រោះទឹកជំនន់ក្រោមការគ្រប់គ្រងភូមិ និង ឃុំ	-គណៈកម្មាធិការគ្រប់គ្រងគ្រោះមហន្តរាយស្រុក -ក្រុមស្រាវជ្រាវនិងសង្គ្រោះ -ក្រុមគ្រប់គ្រងពតិមាន - អាជ្ញាធរភូមិ ឃុំ	-ធនធានមនុស្ស -ថវិកា -មធ្យោបាយធ្វើដំនើរ -ឯកសារ		✓		មករា-ឧសភា
៥.៦ ការរៀបចំ និង គ្រប់គ្រងទីទួលសុវត្ថិភាព មុនពេលមានគ្រោះទឹកជំនន់ :								
៥.៦.១	ត្រៀមពតិមានទាំងឡាយដើម្បីផ្សព្វផ្សាយលើទីទួលសុវត្ថិភាពនៅតាមភូមិ ឃុំ ដែលប្រឈមមុខនឹងមុខសញ្ញាបង្កគ្រោះទឹកជំនន់	-ចំនួនទីតាំងសុវត្ថិភាពចំណុះរបស់ទីទួលនិមួយៗត្រូវបានកំណត់	-គណៈកម្មាធិការគ្រប់គ្រងគ្រោះមហន្តរាយស្រុក -ក្រុមស្រាវជ្រាវនិងសង្គ្រោះ -ក្រុមគ្រប់គ្រងពតិមាន -ក្រុមប្រតិបត្តិការឆ្លើយតបអាជ្ញាធរ	-ធនធានមនុស្ស -ថវិកា -មធ្យោបាយធ្វើដំនើរ -ឯកសារ		✓		មករា-ឧសភា
៥.៧ ការរៀបចំ និង គ្រប់គ្រងប្រពន្ធ័ផ្តល់ពិតមាន :								
៥.៧.១	រៀបចំបែបផ្សេងៗ នៅក្នុងការប្រមូលចងក្រងនិងរក្សាទុកពតិមាន	ទំរង់បែបបទត្រូវបានរៀបចំនិងឯកភាពគ្នាគ្រប់លំដាប់ថ្នាក់ ភូមិ ឃុំ ស្រុក	-លេខាធិការដ្ឋានអចិន្ត្រៃយ៍ស្រុក និង ក្រុមគ្រប់គ្រងពតិមានថ្នាក់ ស្រុក ឃុំ អង្គការ អង្គភាពពាក់ពន្ធ័នានា	-ធនធានមនុស្ស -ថវិកា -មធ្យោបាយធ្វើដំនើរ -ឯកសារ		✓		ឧសភា-មិថុនា
៦. ប្រតិបត្តិការឆ្លើយតប និង សង្គ្រោះបន្ទាន់ (ក្នុងពេលទឹកជំនន់)								
៦.១ ត្រួតពិនិត្យមុខសញ្ញាបង្កគ្រោះមហន្តរាយ និងគ្រោះថ្នាក់ដែលអាចកើតឡើង (ត្រួតពិនិត្យមើលស្ថានភាព) :								
៦.១.១	ធ្វើទំនាក់ទំនងនិងធ្វើរបាយការណ៍ជាប្រចាំជាមួយក្រុមគ្រប់គ្រងពតិមាននៅថ្នាកស្រុក ខេត្ត ពីស្ថានភាពគ្រោះទឹកជំនន់និងផលប៉ះពាល់របស់វា	របាយការណ៍ត្រូវបានផ្តល់ជូនគណៈកម្មាធិការគ្រប់គ្រងគ្រោះមហន្តរាយខេត្ត និងក្រុមគ្រប់គ្រងពតិមានថ្នាក់ខេត្ត	-លេខាធិការដ្ឋានអចិន្ត្រៃយ៍ស្រុក -ក្រុមគ្រប់គ្រងពតិមាន	-វិទ្យុទាក់ទង -ទូរសព្ទ័ -មធ្យោបាយធ្វើដំនើរ		✓		កក្កដា-វិច្ឆិកា
៦.២ ការព្យាករណ៏ ការផ្តល់ពិតមានជាមុនពីគ្រោះមហន្តរាយទឹកជំនន់ និង ការផ្សព្វផ្សាយពិតមានព្យាករណ៏, ប្រកាសអាសន្នដល់សហគមន៏ :								
៦.២.១	នៅរដូវទឹកជំនន់(កក្កដា-វិច្ឆិកា) ក្រុមគ្រប់គ្រងពតិមានសហការជាមួយអ្នកស្ម័គ្រចិត្តកាកបាតក្រហម	ពតិមានព្យាករណ៍ពីកំពស់ទឹកជំនន់នៅតាមស្ថានីយ៏សំខាន់ៗត្រូវបានបញ្ជូនដល់ភូមិ ឃុំ	-លេខាធិការដ្ឋានអចិន្ត្រៃយ៍ស្រុក -ក្រុមគ្រប់គ្រងពតិមាន	-វិទ្យុទាក់ទង -ទូរសព្ទ័ មធ្យោបាយ		✓		កក្កដា-វិច្ឆិកា

	កម្ពុជាពតិមានដែលទទួលបានពីប្រភពនានាទៅកាន់តំបន់ងាយរងគ្រោះ	ដែលប្រឈមមុខនិងគ្រោះទឹកជំនន់ ។	-អ្នកស្ម័គ្រចិត្តកាកបាតក្រហម -អង្គការនានា អាជ្ញាធរភូមិ ឃុំ	ធ្វើដំនើរ ពតិមានព្យាករណ៍កំពស់ទឹក ឯកសារ				
៦.៣ យុទ្ធសាស្ត្រ សង្គ្រោះ ជំលៀស និង ស្រាវជ្រាវរកជនរងគ្រោះនៅរដូវទឹកជំនន់ (កក្កដា ដល់ វិច្ឆិកា) :								
៦.៣.១	ចូលរួមសហការផ្សព្វផ្សាយជាមួអាជ្ញាធរភូមិ ឃុំ ដើម្បីត្រៀមមធ្យោបាយសង្គ្រោះ និងជំលៀស ទូក កាណូត	មធ្យោបាយជំលៀសនិងសង្គ្រោះត្រូវបានត្រៀមទុករួចជាស្រេចនៅគ្រប់ថ្នាក់	-លេខាធិការដ្ឋានអចិន្ត្រៃយ៍ស្រុក -ក្រុមគ្រប់គ្រងពតិមាន -អង្គការនានា អាជ្ញាធរភូមិ ឃុំ	-វិទ្យុទាក់ទង ទូរស័ព្ទ -ថវិកា -ទូក កានូត -ធនធានមនុស្ស		✓		កក្កដា-វិច្ឆិកា
៦.៤ ការគ្រប់គ្រងប្រជាពលរដ្ឋដែលបានជន្លៀស មកស្នាក់នៅលើទីទួលសុវត្ថិភាពនៅរដូវទឹកជំនន់ :								
៦.៤.១	សហការពិនិត្យបែងចែកទីកន្លែងស្នាក់នៅលើទីទួលសុវត្ថិភាពសំរាប់មនុស្សនិងសត្វអោយបានសមស្រប	ជំរកស្នាក់នៅនិងទីកន្លែងស្នាក់នៅត្រូវរៀបចំនិងគ្រប់គ្រង	-លេខាធិការដ្ឋានអចិន្ត្រៃយ៍ស្រុក ក្រុមប្រតិបត្តិការស្រាវជ្រាវនិងសង្គ្រោះ អាជ្ញាធរភូមិ ឃុំ -ក្រុមសុខភាពអនាម័យទឹកស្អាត អង្គការពាក់ពន្ធ័	-ធនធានមនុស្ស -ថវិកា		✓		កក្កដា-វិច្ឆិកា
៦.៥ កម្មវិធី ផ្នែកសេវាសុខភាព អនាម័យ និង ទឹកស្អាត :								
៦.៥.១	ធ្វើការជាមួយស្រុកប្រតិបត្តិ មណ្ឌលសុខភាពនានាបែងចែកក្រុមចល័តដើម្បីចុះព្យាបាលជំងឺ	-ស្រុកប្រតិបត្តិ និងមណ្ឌលសុខភាពត្រូវបានចល័តចុះដើម្បីពិនិត្យសុខភាពអនាម័យ	ក្រុមសុខភាពអនាម័យ និងទឹកស្អាត -ស្រុកប្រតិបត្តិ និងមណ្ឌលសុខភាពឃុំ	-ថ្នាំពេទ្យ -ថ្នាំក្លរ៉ាមីន		✓		កក្កដា-ធ្នូ
៦.៦ ការវាយតំលៃ និង ការប៉ាន់ប្រមាណពីផលប៉ះពាល់ និង សេចក្តីត្រូវការរបស់ជនរងគ្រោះ								
៦.៦.១	សហការតាមដានស្ថានភាពទូទៅដូចបានរៀបរាប់នៅក្នុងសកម្មភាព(៦.១.២ដល់៦.១.៤) ចាំបាច់បញ្ជូនក្រុមវាយតំលៃនិងប៉ាន់ប្រមាណការខូចខាតនិងខ្វះខាត	ចំនួននៃការប៉ាន់ប្រមាណ និងវាយតំលៃផលប៉ះពាល់និងសេចក្តីត្រូវការត្រូវបានធ្វើនៅតាមភូមិ ឃុំ លិចទឹក	-ក្រុមគ្រប់គ្រងពតិមានថ្នាក់ ខេត្ត និងស្រុក -ក្រុមប្រតិបត្តិការស្រាវជ្រាវរុករកសង្គ្រោះ -ក្រុមសុខភាពអនាម័យ និងទឹកស្អាត	-ទំរង់ឯកសារសំរាប់ស្រង់ពតិមាន -ថវិកា -មធ្យោបាយធ្វើដំនើរ		✓		កក្កដា-វិច្ឆិកា
៦.៧ ប្រតិបត្តិការឆ្លើយតបជំនួយសង្គ្រោះបន្ទាន់ :								
៦.៧.១	បើមានជំនួយសង្គ្រោះធ្វើការសហការជាមួយគណៈ	ចំនួនជំនួយសង្គ្រោះត្រូវបានលែលកសំរាប់	-ក្រុមគ្រប់គ្រងពតិមានខេត្ត ស្រុក	-របាយការណ៍ពីផលប៉ះ				

	កម្មាធិការគ្រប់គ្រងគ្រោះមហន្តរាយស្រុក អង្គភាពផ្សេងៗបែងចែកជំនួយសង្គ្រោះផ្អែកតាមពតិមាន (៦.៥.១ និង ៦.៥.២)	បែងចែកដល់ជនរងគ្រោះ	-ក្រុមប្រតិបត្តការឆ្លើយតបសង្គ្រោះបន្ទាន់ថ្នាក់ខេត្ត ស្រុក អាជ្ញាធរភូមិ ឃុំ -អង្គការពាក់ពន្ធ័នានា	ពាល់និងសេចក្តីត្រូវការសរុប ជំនួយសង្គ្រោះ -ថវិកា		✓		កក្កដា-វិច្ឆិកា
៧. ការស្តារ និង ជួសជុលឡើងវិញ (ក្រោយទឹកជំនន់)								
៧.១ ការវាយតំលៃ និង ការប៉ាន់ប្រមាណការខូចខាត និងសេចក្តីត្រូវការ ដើម្បីធ្វើការស្តារ និង ជួសជុលឡើងវិញ :								
៧.១.១	ចូលរួមធ្វើការផ្សព្វផ្សាយនិងចែករំលែករបាយការណ៍ពីផលប៉ះពាល់និងសេចក្តីត្រូវការសរុប រដ្ឋាភិបាលសរុបពតិមានដែលខូចខាតគណៈកម្មាធិការគ្រប់គ្រងគ្រោះមហន្តរាយខេត្ត	-ផែនការនិងយុទ្ធសាស្រ្តសំរាប់ស្តារនិងជួសជុលឡើងវិញក្រោយពេលគ្រោះទឹកជំនន់ត្រូវបានផ្សព្វផ្សាយជាបន្តបន្ទាប់ដល់គណៈកម្មាធិការជាតិគ្រប់គ្រងគ្រោះមហន្ត	លេខាធិការដ្ឋានអចិន្រ្តៃយ៍ គណៈកម្មាធិការគ្រប់គ្រងគ្រោះមហន្តរាយខេត្ត ស្រុក -ក្រុមគ្រប់គ្រងពតិមាន ថ្នាក់ខេត្ត ស្រុក	-របាយការណ៍នៃការចុះវាយតំលៃ		✓		វិច្ឆិកា-កុម្ភៈ
៧.២ ការរៀបចំផែនការ និង យុទ្ធសាស្រ្តស្តារ, ជួសជុលឡើងវិញ ផ្អែកលើលទ្ធផលវាយតំលៃក្នុងចំណុច (៧.១):								
៧.២.១	ចូលរួមផ្សព្វផ្សាយផែនការនិងយុទ្ធសាស្រ្តដែលបានរៀបចំដល់គណៈកម្មាធិការគ្រប់គ្រងគ្រោះមហន្តរាយខេត្ត មន្ទីរអង្គភាព គណៈកម្មាធិការគ្រប់គ្រងគ្រោះមហន្តរាយ អង្គភាពនានា	ផែនការនិងយុទ្ធសាស្រ្តសំរាប់ស្តារនិងជួសជុលឡើងវិញក្រោយពេលគ្រោះទឹកជំនន់ផ្សព្វផ្សាយបន្តបន្ទាប់ដល់គណៈកម្មាធិការគ្រប់គ្រងគ្រោះមហន្តរាយ	-លេខាធិការដ្ឋានអចិន្រ្តៃយ៍ គណៈកម្មាធិការគ្រប់គ្រងគ្រោះមហន្តរាយខេត្ត ស្រុក -ការិ.សង្គមកិច្ចស្រុក និងមន្ទីរ -អង្គភាពពាក់ពន្ធ័នានា	-ឯកសារផែននិងយុទ្ធសាស្រ្ត -គំរោងស្នើសុំ		✓		ធ្នូ-មីនា
៧.៣ ការអនុវត្តន៏គំរោងផែនការ និង យុទ្ធសាស្រ្តស្តារ-ជួសជុលឡើងវិញ ក្រោយទឹកជំនន់ :								
៧.៣.១	តាមដាន់ត្រួតពិនិត្យជាប្រចាំ ក្នុងអនុវត្តផែនការយុទ្ធសាស្រ្ត ។	-ចំនួននៃការតាមដាននិងត្រួតពិនិត្យដំណើរការអនុវត្តគំរោងត្រូវបានធ្វើ	-លេខាធិការដ្ឋានអចិន្រ្តៃយ៍ គណៈកម្មាធិការគ្រប់គ្រងគ្រោះមហន្តរាយខេត្ត ស្រុក -ការិ.សង្គមកិច្ចស្រុក និងមន្ទីរ -អង្គភាពពាក់ពន្ធ័នានា	-របាយការណ៍នៃការពិនិត្យ និងវាយតំលៃដំណើរការ		✓		មីនា-ឧសភា

ពាមជរ, ថ្ងៃទី ខែ ឆ្នាំ ២០០៩

ប្រធានការិយាល័យ: សង្គមកិច្ចស្រុក

ការិយាល័យ ព័ត៌មាន

ស្រុក : ពាមជរ

១១ _ ការិយាល័យ/អង្គភាព: ព័ត៌មានស្រុក (អ្នកតំណាង/ជនបង្គោល : **ស៊ឹម ចិន្តា** ទូរស័ព្ទ: ០១៦ ៥១ ៤១ ២៤)

លេខ	ផែនការសកម្មភាពលំអិត	កត្តាវាស់វែង	អ្នកអនុវត្ត និង អង្គភាពពាក់ព័ន្ធ	ធនធានតម្រូវការ និង ថវិកាប៉ាន់ស្មាន	អាទិភាព និង ពេលវេលាអនុវត្ត			
					ខ្ពស់	មធ្យម	ទាប	រយៈពេល/ពេល
៥. ការខារត្រៀមបង្ការគ្រោះទឹកជំនន់ (មុនទឹកជំនន់)								
៥.១ ការពង្រឹងសមត្ថភាព និងបណ្តុះបណ្តាល ដល់សមាជិកគណៈកម្មាធិការគ្រប់គ្រងគ្រោះមហន្តរាយខេត្ត-ស្រុក ឃុំ និង ភូមិ:								
៥.១.១	សហការចូលរួមជាមួយគណៈកម្មាធិការគ្រប់គ្រងគ្រោះមហន្តរាយខេត្ត ដើម្បីរៀបចំវគ្គ បណ្តុះបណ្តាល ការងារគ្រប់គ្រងគ្រោះទឹកជំនន់នៅសហគមន៍	តំបន់លិចទឹកក្នុងឃុំទាំង ១០	-ការិ.ពត៌មានខេត្ត - PCDM -អាជ្ញាធរដែនដី -មន្ទីរពត៌មានខេត្ត	-សំភារៈ -ថវិកា		✓		កក្កដា-តុលា
៥.២ ការផ្សព្វផ្សាយ និង បង្កើនការយល់ដឹងពីផលប៉ះពាល់ និង វិធានការត្រៀមបង្ការ ឆ្លើយតប ទៅនឹងមុខសញ្ញាបង្កគ្រោះមហន្តរាយនានា ជាពិសេសទឹកជំនន់ ដល់ប្រជាជនដែលកំពុងរស់នៅក្នុងតំបន់ងាយរងគ្រោះតាមដងទន្លេមេគង្គ និង ទន្លេនានាក្នុងស្រុក :								
៥.២.១	ចូលរួមសហការធ្វើការផ្សព្វផ្សាយ ការត្រៀមបង្ការគ្រោះអាសន្នទឹកជំនន់ នៅតាមសហគមន៍	ឃុំដែលរងគ្រោះដោយសារទឹកជំនន់ ចំនួន ១០ ឃុំ ត្រូវបានទទួលការផ្សព្វផ្សាយ	-គណៈកម្មការគ្រប់គ្រងគ្រោះមហន្តរាយខេត្ត និង ស្រុក - អង្គការ ពាក់ពន្ធ័	-ថវិកា -សំភារៈ -ឯកសារ		✓		មករា-មីនា
៥.៣ ប្រពន្ធ័ផ្តល់ពត៌មានជាមុនពីគ្រោះទឹកជំនន់ និង ឧបករណ៍វាស់ស្ទង់កំពស់ទឹកជំនន់ដែលបានរៀបចំនៅតាមភូមិ-ឃុំ ជាគោលដៅ :								
៥.៣.១	សហការជួយសំរបសំរួលនិងចូលរួមរៀនសូត្រពីវិធីសាស្ត្រនិងរបៀបប្រើប្រាស់ឧបករណ៍	ការបង្រៀនដល់ក្រុមទទួលខុសត្រូវពីរបៀបកត់ត្រានិងប្រមូលពត៌មានពីកំពស់ទឹក	ក្រុមបច្ចេកទេសរបស់នាយកដ្ឋានជលសាស្ត្រនិងការងារទន្លេ មន្ទីរធនធានទឹកខេត្ត	-ធនធាមនុស្ស -ថវិកា		✓		ឧសភា-មិថុនា
៥.៥ យុទ្ធសាស្ត្រ សង្គ្រោះ ជំលៀស និង ស្រាវជ្រាវរុករកជនរងគ្រោះ ត្រូវបានរៀបចំ និង កំណត់ :								

៥.៥.១	សហការធ្វើគារជាមួយលេខាធិការដ្ឋានស្រុក អាជ្ញាធរមូលដ្ឋានដើម្បីកំណត់ចំនួនមនុស្សនិងសត្វដែលជំលៀសកាន់ទីទួលសុវត្ថិភាព	ចំនួនផែនទីងាយរងគ្រោះ ទីតាំងប្រជាជនងាយរងគ្រោះនៅតាមភូមិ ឃុំ ប្រឈមមុខនិងគ្រោះទឹកជំនន់ត្រូវការគ្រប់គ្រងភូមិនិងឃុំ	-គណៈកម្មការគ្រប់គ្រងគ្រោះមហន្តរាយខេត្ត និងស្រុក -ក្រុមស្រាវជ្រាវនិងសង្គ្រោះ អាជ្ញាធរ -ក្រុមគ្រប់គ្រងពតិមាន ប្រតិបត្តិរឆ្លីយតប	-ធនធានមនុស្ស -ថវិកា -មធ្យោបាយធ្វើដំនើរ -ឯកសារ		✓		មករា-ឧសភា
៥.៦ ការរៀបចំ និង គ្រប់គ្រងទីទួលសុវត្ថិភាព មុនពេលមានគ្រោះទឹកជំនន់ :								
៥.៦.១	ត្រៀមពតិមានទាំងឡាយដើម្បីផ្សព្វផ្សាយលើទីទួលសុវត្ថិភាពនៅតាមភូមិ ឃុំ ដែលប្រឈមមុខនិងមុខសញ្ញាបង្ករគ្រោះទឹកជំនន់	ចំនួនទីតាំងសុវត្ថិភាព ចំណុះរបស់ទួលនិមួយៗត្រូវបានកំណត់	-គណៈកម្មការគ្រប់គ្រងគ្រោះមហន្តរាយខេត្ត និងស្រុក -ក្រុមស្រាវជ្រាវនិងសង្គ្រោះ សុខាភិបាល ទឹកស្អាត ក្រុមគ្រប់គ្រងពតិមាន	-ធនធានមនុស្ស -ថវិកា -មធ្យោបាយធ្វើដំនើរ -ឯកសារ ពតិមាន		✓		មករា-ឧសភា
៥.៧ ការរៀបចំ និង គ្រប់គ្រងប្រពន្ធ័ផ្តល់ពិតមាន :								
៥.៧.១	រៀបចំបែបបទផ្សេងៗនៅក្នុងការប្រមូលចងក្រងរក្សាទុកពតិមាន	ទំរង់បែបបទត្រូវបានរៀបចំ និងឯកភាពគ្នាគ្រប់លំដាប់ថ្នាក់ភូមិ ឃុំ ស្រុក	លេខាធិការដ្ឋានអចិន្ត្រៃយ៏ស្រុក ខេត្ត ជាតិ ក្រុមគ្រប់គ្រងពតិមានថ្នាក់ខេត្ត ស្រុក ឃុំ អង្គការ អង្គភាពពាក់ពន្ធ័នានា	-ធនធានមនុស្ស -ថវិកា -មធ្យោបាយធ្វើដំនើរ -ឯកសារ ពតិមាន		✓		ឧសភា-មិថុនា
៦. ប្រតិបត្តិការឆ្លើយតប និង សង្គ្រោះបន្ទាន់ (ក្នុងពេលទឹកជំនន់)								
៦.១ ត្រួតពិនិត្យមុខសញ្ញាបង្កគ្រោះមហន្តរាយ និងគ្រោះថ្នាក់ដែលអាចកើតឡើង (ត្រួតពិនិត្យមើលស្ថានភាព):								
៦.១.១	ធ្វើការទំនាក់ទំនងនិងធ្វើរបាយការណ៏ជាប្រចាំជាមួយក្រុមគ្រប់គ្រងពតិមាននៅថ្នាក់ខេត្ត ពីស្ថានភាពគ្រោះទឹកជំនន់និងផលប៉ះពាល់របស់វា	របាយការណ៏ត្រូវបានផ្តល់ជូនគណៈកម្មាធិការគ្រប់គ្រងគ្រោះមហន្តរាយខេត្តនិងក្រុមគ្រប់គ្រងពតិមានថ្នាក់ខេត្ត	លេខាធិការដ្ឋានអចិន្ត្រៃយ៏ស្រុក ខេត្ត ក្រុមគ្រប់គ្រងពតិមាន	-វិទ្យុទាក់ទង ទូរស័ព្ទ -មធ្យោបាយធ្វើដំនើរ -របាយការណ៏		✓		កក្កដា-វិច្ឆិកា
៦.២ ការព្យាករណ៏ ការផ្តល់ពិតមានជាមុនពីគ្រោះមហន្តរាយទឹកជំនន់ និង ការផ្សព្វផ្សាយពិតមានព្យាករណ៏, ប្រកាសអាសន្នដល់សហគមន៏ :								
៦.២.១	នៅរដូវទឹកជំនន់(កក្កដា-វិច្ឆិកា) ក្រុមគ្រប់គ្រងពតិមានសហការជាមួយអ្នកស្ម័គ្រចិត្តកាតបាតក្រហម	ពតិមានព្យាករណ៏ពីកំពស់ទឹកនៅតាមស្ថានីយ៏សំខាន់ៗត្រូវបានបញ្ជូនដល់ភូមិ ឃុំដែល	-លេខាធិការដ្ឋានអចិន្ត្រៃយ៏ស្រុក -ក្រុមអ្នកស្ម័គ្រចិត្តកាកបាតក្រហម អង្គការនានា	-វិទ្យុទាក់ទង ទូរស័ព្ទ -មធ្យោបាយធ្វើដំនើរ		✓		កក្កដា-វិច្ឆិកា

	កម្ពុជាផ្តល់ពតិមានដែលទទួលបានពីប្រភពនានាទៅកាន់តំបន់ងាយរងគ្រោះ	ប្រឈមុខនិងគ្រោះទឹកជំនន់	-អាជ្ញាធរភូមិ ឃុំ	-ពតិមានព្យាករណ៍កំពស់ទឹកជំនន់ ឯកសារ				
៦.៣ យុទ្ធសាស្រ្ត សង្គ្រោះ ជំលៀស និង ស្រាវជ្រាវរកជនរងគ្រោះនៅរដូវទឹកជំនន់ (កក្កដា ដល់ វិច្ឆិកា) :								
៦.៣.១	ចូលរួមសហការផ្សព្វផ្សាយជាមួយអាជ្ញាធរភូមិ ឃុំ ដើម្បីត្រៀមមធ្យោបាយសង្គ្រោះ និង ជំលៀស ទូក កាណូត ។ល។	មធ្យោបាយជំលៀស និង សង្គ្រោះត្រូវបានត្រៀមទុករួចជាស្រេចនៅគ្រប់ថ្នាក់	-លេខាធិការដ្ឋានអចិន្ត្រៃយ៍ស្រុក -ក្រុមប្រតិបត្តិស្រាវជ្រាវ+សង្គ្រោះ ក្រុមគ្រប់គ្រងពតិមាន អាជ្ញាធរ ភូមិ ឃុំ	-វិទ្យុទាក់ទង ទូរស័ព្ទ -ថវិកា ទូក កាណូត -ធនធានមនុស្ស អូប័រ		✓		កក្កដា-វិច្ឆិកា
៦.៤ ការគ្រប់គ្រងប្រជាពលរដ្ឋដែលបានជន្លៀស មកស្នាក់នៅលើទីទួលសុវត្ថិភាពនៅរដូវទឹកជំនន់ :								
៦.៤.១	សហការពិនិត្យ និងបែងចែកទីកន្លែងនៅលើទីទួលសុវត្ថិភាពសំរាប់មនុស្ស និងសត្វអោយបានសមស្រប	ជំរកស្នាក់នៅនិងទីកន្លែងស្នាក់នៅត្រូវបានរៀបចំនិងគ្រប់គ្រង	-លេខាធិការដ្ឋានអចិន្ត្រៃយ៍ស្រុក -ក្រុមប្រតិបត្តិស្រាវជ្រាវ+សង្គ្រោះ -អាជ្ញាធរភូមិ ឃុំ ក្រុមសុខភាពអនាម័យ ទឹកស្អាត អង្គការពាក់ពន្ធ័ ។	-ធនធានមនុស្ស -ថវិកា		✓		កក្កដា-វិច្ឆិកា
៦.៥ កម្មវិធី ផ្នែកសេវាសុខភាព អនាម័យ និង ទឹកស្អាត :								
៦.៥.១	ធ្វើការជួយមួយស្រុកប្រតិបត្តិនិងមណ្ឌលសុខភាពបែងចែកក្រុចល័តដើម្បីចុះព្យាបាលជំងឺ	ស្រុកប្រតិបត្តិ និងមណ្ឌលសុខភាពត្រូវបានចល័តចុះ ដើម្បីពិនិត្យ សុខភាព អនាម័យ	-ក្រុមសុខភាពអនាម័យ និងទឹកស្អាត -ស្រុកប្រតិបត្តិ និងមណ្ឌលសុខភាព ឃុំ	-ថ្នាំពេទ្យ -ថ្នាំក្លរ៉ាមីច		✓		កក្កដា-ធ្នូ
៦.៦ ការវាយតំលៃ និង ការប៉ាន់ប្រមាណពីផលប៉ះពាល់ និង សេចក្តីត្រូវការរបស់ជនរងគ្រោះ								
៦.៦.១	សហការតាមដានស្ថានភាពទូទៅដូចបានរៀបរាប់នៅក្នុងសកម្មភាព(៦.១.២ដល់៦..៤)ចាំបាច់បញ្ជូនក្រុមវាយតំលៃនិងប៉ាន់ប្រមាណការខូចខាតនិងសេចក្តីត្រូវការ	ចំនួននៃការប៉ាន់ប្រមាណនិងវាយតំលៃផលប៉ះពាល់និងសេចក្តីត្រូវការបានធ្វើនៅតាមភូមិ ឃុំ លិចទឹក	-ក្រុមគ្រប់គ្រងពតិមានថ្នាក់ខេតនិងស្រុក -ក្រុមប្រតិបត្តិការស្រាវជ្រាវរុករកនិងសង្គ្រោះ -ក្រុមសុខភាពអនាម័យ +ទឹកស្អាត	-ទំរង់ឯកសារសំរាប់ស្រង់ពតិមាន -ថវិកា -មធ្យោបាយធ្វើដំនើរ		✓		កក្កដា-វិច្ឆិកា
៦.៧ ប្រតិបត្តិការឆ្លើយតបជំនួយសង្គ្រោះបន្ទាន់ :								
៦.៧.១	បើមានជំនួយសង្គ្រោះធ្វើការសហការជាមួយគណៈកម្មាធិការគ្រប់គ្រងគ្រោះមហន្តរាយស្រុក អង្គភាព	ចំនួនជំនួយសង្គ្រោះត្រូវបានលៃលកសំរាប់បែងចែកដល់ជនរងគ្រោះ	ក្រុមគ្រប់គ្រងពតិមានខេត្ត ស្រុក -ក្រុមប្រតិបត្តិការឆ្លើយតបសង្គ្រោះបន្ទាន់ថ្នាក់	-របាយការណ៍ពីផលប៉ះពាល់និងសេចក្តីត្រូវ				

	ផ្សេងៗបែងចែកជំនួយសង្គ្រោះផ្អែកតាមពតិមាន (៦.៥.១ ដល់ ៦.៥.២)		ខេត្ត ស្រុក អាជ្ញាធរ ភូមិ ឃុំ -អង្គការពាក់ពន្ធ័	ការសរុប -ជំនួយសង្គ្រោះ ថវិកា		✓		កក្កដា-វិច្ឆិកា
៧. ការស្តារ និង ជួសជុលឡើងវិញ (ក្រោយទឹកជំនន់)								
៧.១ ការវាយតំលៃ និង ការប៉ាន់ប្រមាណការខូចខាត និងសេចក្តីត្រូវការ ដើម្បីធ្វើការស្តារ និង ជួសជុលឡើងវិញ :								
៧..១.១	ចូលរួមធ្វើការផ្សព្វផ្សាយនិងចែករំលែករបាយការណ៍ពីផលប៉ះពាល់និងសេចក្តីត្រូវការសរុប រដ្ឋាភិបាលសរុបពតិមានដែលខូចខាត គណៈកម្មាធិការគ្រប់គ្រងគ្រោះមហន្តរាយខេត្ត	ផែនការ និងយុទ្ធសាស្ត្រសំរាប់ស្តារ និងជួសជុលឡើងវិញក្រោយពេលគ្រោះទឹកជំនន់ត្រូវបានផ្សព្វផ្សាយជាបន្តបន្ទាប់ដល់គណៈកម្មាធិការជាតិគ្រប់គ្រងគ្រោះមហន្តរាយ	លេខាធិការដ្ឋានអចិន្ត្រៃយ៍គណៈកម្មាធិការគ្រប់គ្រងគ្រោះមហន្តរាយខេត្ត ស្រុក -ក្រុមគ្រប់គ្រងពតិមាន ថ្នាក់ខេត្ត ស្រុក	-របាយការណ៍នៃការចុះវាយតំលៃ		✓		វិច្ឆិកា-កុម្ភៈ
៧.២ ការរៀបចំផែនការ និង យុទ្ធសាស្ត្រស្តារ, ជួសជុលឡើងវិញ ផ្អែកលើលទ្ធផលវាយតំលៃក្នុងចំណុច (៧.១):								
៧..២.១	ចូលរួមផ្សព្វផ្សាផែនការនិងយុទ្ធសាស្ត្រដែលបានរៀបចំដល់គណៈកម្មាធិការគ្រប់គ្រងគ្រោះមហន្តរាយខេត្ត មន្ទីរអង្គភាព គណៈកម្មាធិការជាតិគ្រប់គ្រងគ្រោះមហន្តរាយ អង្គភាពនានា	ស្តារនិងជួសជុលឡើងវិញក្រោយពេលគ្រោះទឹកជំនន់ផ្សព្វផ្សាយបន្តបន្ទាប់ដល់គណៈកម្មាធិការការគ្រប់គ្រង	-លេខាធិការដ្ឋានអចិន្ត្រៃយ៍ គណៈកម្មាធិការគ្រប់គ្រងគ្រោះមហន្តរាយខេត្ត និងស្រុក ការិយាល័យពតិមានស្រុក និងមន្ទីរ អង្គភាពពាក់ពន្ធ័នានា	-ឯកសារផែនការនិងយុទ្ធសាស្ត្រ -គំរោងស្នើសុំ		✓		ធ្នូ -មីនា
៧.៣ ការអនុវត្តន៍គំរោងផែនការ និង យុទ្ធសាស្ត្រស្តារ-ជួសជុលឡើងវិញ ក្រោយទឹកជំនន់ :								
៧.៣.១	តាមដានត្រួតពិនិត្យជាប្រចាំក្នុងការអនុវត្តផែនការនិងយុទ្ធសាស្ត្រ	ចំនួននៃការតាមដាននិងត្រួតពិនិត្យដំណើរការអនុវត្តគំរោងត្រូវបានធ្វើ	-លេខាធិការដ្ឋានអចិន្ត្រៃយ៍ គណៈកម្មាធិការគ្រប់គ្រងគ្រោះមហន្តរាយខេត្ត និងស្រុក ការិយាល័យពតិមានស្រុក និងមន្ទីរ អង្គភាពពាក់ពន្ធ័នានា	-របាយការណ៍នៃការត្រួតពិនិត្យនិងវាយតំលៃដំណើរការ		✓		មីនា-ឧសភា

ពាមជរ, ថ្ងៃទី ខែ ឆ្នាំ ២០០៩

ប្រធានការិយាល័យៈ ពតិមានស្រុក

ស៊ឹម ចិន្តា

ការិយាល័យ ផែនការ

ស្រុក ៖ ពាមជរ

១២ - ការិយាល័យ/អង្គភាព: ការិយាល័យផែនការ (អ្នកតំណាង/ជនបង្គោល ៖ **ហែម សាឡូន** ទូរស័ព្ទ: ០១៧ ៨៣ ២១ ០១)

លេខ	ផែនការសកម្មភាពលំអិត	កត្តាវាស់វែង	អ្នកអនុវត្ត និង អង្គភាពពាក់ព័ន្ធ	ធនធានតម្រូវការ និង ថវិកាប៉ាន់ស្មាន	អាទិភាព និង ពេលវេលាអនុវត្ត			
					ខ្ពស់	មធ្យម	ទាប	រយៈពេល/ពេល
៥. ការខាងត្រៀមបង្ការគ្រោះទឹកជំនន់ (មុនទឹកជំនន់)								
៥.១ ការពង្រឹងសមត្ថភាព និងបណ្តុះបណ្តាល ដល់សមាជិកគណៈកម្មាធិការគ្រប់គ្រងគ្រោះមហន្តរាយខេត្ត-ស្រុក ឃុំ និង ភូមិ៖								
៥.១.១	បើកវគ្គបណ្តុះបណ្តាលនិងពង្រឹងសមត្ថភាពដល់មន្ត្រីគ្រប់ថ្នាក់ដែលស្ថិតនៅក្នុងតំបន់ងាយរងគ្រោះដោយទឹកជំនន់	-រយៈពេល ០២ថ្ងៃ -សិក្ខាកាមចំនួន ២៥នាក់	-ការិយាល័យផែនការស្រុក -លេខាធិការអចិន្ត្រៃយ៍ស្រុក -អាជ្ញាធរដែនដី	-ធនធាមនុស្ស សំភារ: -ថវិកា ៥០០ ដុល្លា		✓		គុម្ភៈ-មេសា
៥.២ ការផ្សព្វផ្សាយ និង បង្កើនការយល់ដឹងពីផលប៉ះពាល់ និង វិធានការត្រៀមបង្ការ ឆ្លើយតប ទៅនឹងមុខសញ្ញាបង្កគ្រោះមហន្តរាយនានា ជាពិសេសទឹកជំនន់ ដល់ប្រជាជនដែលកំពុងរស់នៅក្នុងតំបន់ងាយរងគ្រោះតាមដងទន្លេមេគង្គ និង ទន្លេនានាក្នុងស្រុក ៖								
៥.២.១	សហការចូលរួមជាមួយគណៈកម្មាធិការគ្រប់គ្រងគ្រោះមហន្តរាយខេត្ត ដើម្បីរៀបចំវគ្គ បណ្តុះបណ្តាលការងារគ្រប់គ្រងគ្រោះទឹកជំនន់នៅសហគមន៍	- ឯកសារផ្សព្វផ្សាយទាំងអស់ត្រូវបានអនុវត្តនៅតំបន់រងគ្រោះដោយសារទឹកជំនន់	-គណៈកម្មាធិការគ្រប់គ្រងគ្រោះមហន្តរាយខេត្ត និងស្រុក -មន្ទីរការិយាល័យនិងអង្គភាពដែលពាក់ព័ន្ធនៅថ្នាក់ខេត្តស្រុកអង្គការពាក់ពន្ធ័	-ថវិកា -សំភារ: -ឯកសារ		✓		មករា-មីនា
៥.៣ ប្រពន្ធ័ផ្តល់ពត៌មានជាមុនពីគ្រោះទឹកជំនន់ និង ឧបករណ៍វាស់ស្ទង់កំពស់ទឹកជំនន់ដែលបានរៀបចំនៅតាមភូមិ-ឃុំ ជាគោលដៅ ៖								
៥.៣.១	សហការជួយសំរបសំរួលនិងចូលរួមរៀនសូត្រពីវិធីសាស្ត្រនិងរបៀបប្រើប្រាស់ឧបករណ៍	ការបង្រៀនដល់ក្រុមទទួលខុសត្រូវពីរបៀបកត់ត្រានិងប្រមូលពត៌មានពីកំពស់ទឹកត្រូវបានរៀបចំនៅភូមិឃុំគោលដៅ	-ក្រុមបច្ចេកទេសរបស់នាយកដ្ឋានជលសាស្ត្រ និងអង្គការទន្លេ -មន្ទីរធនធានទឹកខេត្ត គណៈកម្មាធិការគ្រប់គ្រងគ្រោះមហន្តរាយខេត្ត ស្រុក ឃុំ	-ធនធានមនុស្ស -ថវិកា -ឯកសារ		✓		ឧសភា-មីថុនា
៥.៤ ការស្តុក និងការគ្រប់គ្រងឃ្លាំងស្តុកសំភារ: និង ជំនួយសង្គ្រោះ៖								

៥.៤.១	សហការចូលរួមជាមួយលេខាធិការដ្ឋានអចិន្ត្រៃយ៍ស្រុក រៀបចំអោយមានឃ្លាំងសំរាប់ស្តុកទុកជំនួយសំភារៈសង្គ្រោះនៅថ្នាក់ស្រុក	ចំនួនឃ្លាំងនិងកន្លែងស្តុកសំភារៈត្រូវបានកំណត់នៅថ្នាក់ស្រុក ។	-គណៈកម្មាធិការគ្រប់គ្រងគ្រោះមហន្តរាយខេត្ត និងស្រុក -ការិយាល័យពាក់ពន្ធ័នានាក្នុងស្រុក	-សំភារៈនិងឧបករណ៍សំរាប់សាងសង់ឃ្លាំងថ្មី -ថវិកា		✓		មករា-មេសា
៥.៥ យុទ្ធសាស្ត្រ សង្គ្រោះ ជំលៀស និង ស្រាវជ្រាវរុករកជនរងគ្រោះ ត្រូវបានរៀបចំ និង កំណត់ :								
៥.៥.១	សហការធ្វើការជាមួយលេខាធិការដ្ឋានស្រុក អាជ្ញាធរមូលដ្ឋានដើម្បីកំនត់ចំនួនមនុស្សនិងសត្វដែលតែងតែជំលៀសទៅកាន់ទីទួលសុវត្ថិភាពជាប្រចាំ	ចំនួនមនុស្សនិងសត្វនៅតាមភូមិ ឃុំប្រឈមមុខនិងគ្រោះទឹកជំនន់ និងដែលតែងតែជំលៀសទៅកាន់ទីទួល	-គណៈកម្មាធិការគ្រប់គ្រងគ្រោះមហន្តរាយស្រុក -ក្រុមស្រាវជ្រាវនិងសង្គ្រោះ -ក្រុមគ្រប់គ្រងពតិមាន	-ធនធានមនុស្ស -ថវិកា -មធ្យោបាយធ្វើដំនើរ		✓		មករា-ឧសភា
៥.៦ ការរៀបចំ និង គ្រប់គ្រងទីទួលសុវត្ថិភាព មុនពេលមានគ្រោះទឹកជំនន់ :								
៥.៦.១	សហការកំណត់ចំនួនទីតាំងនិងចំណុចទីសុវត្ថិភាពនៅតាមភូមិឃុំដែលប្រឈមមុខសញ្ញាបង្ការគ្រោះទឹកជំនន់	ចំនួនទីតាំងសុវត្ថិភាព និងចំណុះរបស់ទួលនិមួយៗត្រូវបានកំណត់	-គណៈកម្មាធិការគ្រប់គ្រងគ្រោះមហន្តរាយស្រុក -ក្រុមស្រាវជ្រាវនិងសង្គ្រោះ -ក្រុមសុខភាពអនាម័យនិងទឹកស្អាត -ក្រុមគ្រប់គ្រងពតិមានឆ្លើយតប អាជ្ញាធរភូមិឃុំ	-ធនធានមនុស្ស -ថវិកា -មធ្យោបាយធ្វើដំនើរ -ឯកសារ និងពតិមាន		✓		មករា-ឧសភា
៥.៧ ការរៀបចំ និង គ្រប់គ្រងប្រពន្ធ័ផ្តល់ពិតមាន :								
៥.៧.១	ចូលរួមនិងសហការចេញគោលដៅណែនាំអោយក្រុមគ្រប់ពតិមានអនុវត្តតាមតួនាទី និងភារៈកិច្ចរបស់ខ្លួន	-គោលការពីការទទួលនិងបញ្ជូនពតិមានត្រូវបានរៀបចំ -ក្រុមគ្រប់ក្រងពតិមានអនុវត្តតាមតួនាទីនិងភារកិច្ចរបស់ខ្លួន ។	-គណៈកម្មាធិការគ្រប់គ្រងគ្រោះមហន្តរាយស្រុក -ក្រុមគ្រប់គ្រងពតិមាន -អាជ្ញាធរភូមិ ឃុំ -អង្គការពាក់ពន្ធ័	-ធនធានមនុស្ស -ថវិកា -មធ្យោបាយធ្វើដំនើរ -ឯកសារ និងពតិមាន		✓		មេសា-មិថុនា
៦. ប្រតិបត្តិការឆ្លើយតប និង សង្គ្រោះបន្ទាន់ (ក្នុងពេលទឹកជំនន់)								
៦.១ ត្រួតពិនិត្យមុខសញ្ញាបង្កគ្រោះមហន្តរាយ និងគ្រោះថ្នាក់ដែលអាចកើតឡើង (ត្រួតពិនិត្យមើលស្ថានភាព) :								
៦.១.១	សហការជាកម្មាធិការគ្រប់គ្រងគ្រោះមហន្តរាយស្រុក ឃុំ ដើម្បីត្រួតពិនិត្យប្រជាពលរដ្ឋងាយរងគ្រោះនៅពេលទឹកជំនន់ ។	ចុះតាមភូមិដែលរងគ្រោះចំនួន ០៩ ភូមិ	-ការិយាល័យផែនការ -លេខាធិការអចិន្ត្រៃយ៍ស្រុក -អាជ្ញាធរដែនដី	-ថវិកា ៥០០ ដុល្លា -មធ្យោបាយធ្វើដំនើរ -ឯកសារ និងពតិមាន		✓		កក្កដា-វិច្ឆិកា

៦.២ ការព្យាករណ៍ ការផ្តល់ពិតមានជាមុនពីគ្រោះមហន្តរាយទឹកជំនន់ និង ការផ្សព្វផ្សាយពិតមានព្យាករណ៍, ប្រកាសអាសន្នដល់សហគមន៏ :								
៦.២.១	សហការជាមួយក្រុមគ្រប់គ្រងពតិមាននៅថ្នាក់ស្រុក អាជ្ញាធរភូមិឃុំ ដើម្បីផ្សព្វផ្សាយពីកំពស់ទឹកជំនន់ ជាក់ស្តែងនិងកំពស់ទឹកតាមការព្យាករណ៏អោយប្រជាជនដឹងពីកំពស់ទឹក	ពតិមានកំពស់ទឹកជាក់ស្តែង និងពតិមានតាមការព្យាករណ៏ពីប្រភពនានាត្រូវបានធ្វើការផ្សព្វផ្សាយដល់ប្រជាជននៅតំបន់លិចទឹក ។	- មន្ទីរធនធានទឹក - អាជ្ញាធរ មូលដ្ឋាន - DCDM	- សំភារៈ - ថវិកា		✓		កក្កដា-វិច្ឆិកា
៦.៣ យុទ្ធសាស្រ្ត សង្រ្គោះ ជំលៀស និង ស្រាវជ្រាវរកជនរងគ្រោះនៅរដូវទឹកជំនន់ (កក្កដា ដល់ វិច្ឆិកា) :								
៦.៣.១	សហការជាមួយអាជ្ញាធរភូមិឃុំ ដើម្បីប្រមូលនិងត្រៀមមធ្យោបាយសង្រ្គោះ និងជំលៀសដូចជា ទូក កាណូត និងមធ្យោបាយផ្សេងៗទៀត ។	មធ្យោបាយជំលៀសនិងសង្រ្គោះត្រូវបានត្រៀមទុករួចជាស្រេចនៅគ្រប់ថ្នាក់ ។	-លេខាធិការដ្ឋាអចិន្រ្តៃយ៏ស្រុក -ក្រុមប្រតិបត្តិស្រាវជ្រាវសង្រ្គោះ -ក្រុមគ្រប់គ្រងពតិមាន -អាជ្ញាធរភូមិ ឃុំ	-វិទ្យុទាក់ទង -ទូរស័ព្ទ -ទូក កាណូត អូប័រ		✓		កក្កដា-វិច្ឆិកា
៦.៤ ការគ្រប់គ្រងប្រជាពលរដ្ឋដែលបានជន្លៀស មកស្នាក់នៅលើទីទួលសុវត្ថិភាពនៅរដូវទឹកជំនន់ :								
៦.៤.១	សហការពិនិត្យនិងបែងចែកទីកន្លែងស្នាក់នៅលើទីទួលសុវត្ថិភាពសំរាប់មនុស្សនិងសត្វអោយបានសមស្រប	ជំរកស្នាក់នៅ និងទីកន្លែងស្នាក់នៅត្រូវបានរៀបចំនិងគ្រប់គ្រង	-លេខាធិការដ្ឋាអចិន្រ្តៃយ៏ស្រុក -ក្រុមប្រតិបត្តិការស្រាវជ្រាវរុរកនិងសង្រ្គោះថ្នាក់ស្រុក -អាជ្ញាធរភូមិ ឃុំ អង្គការពាក់ពន្ធ័	-ជំរក -កៅស៊ូតង់ -ថវិកា ធនធានមនុស្ស -មធ្យោបាយធ្វើដំនើរ		✓		កក្កដា-វិច្ឆិកា
៦.៥ កម្មវិធី ផ្នែកសេវាសុខភាព អនាម័យ និង ទឹកស្អាត :								
៦.៥.១	ធ្វើការជួយស្រុកប្រតិបត្តិការនិងមណ្ឌលសុខភាពនានាបែងចែកក្រុមចល័យដើម្បីព្យាបាលជំងឺនិងតាមដានមើលស្ថានភាពសុខភាពអនាម័យទឹកស្អាតរបស់ប្រជាពលរដ្ឋមានជំងឺ	ស្រុកប្រតិបត្តិនិងមណ្ឌលសុខភាពត្រូវបានចល័យចុះដើម្បីពិនិត្យនិងព្យាបាលសុខភាព អនាម័យ និងទឹកស្អាតប្រជាជនដែលជំលៀសមកស្នាក់នៅទីទួលសុវត្ថិភាព	-ក្រុម្បសុខភាពអនាម័យទឹកស្អាត -ស្រុកប្រតិបត្តិនិងមណ្ឌលសុខភាពឃុំ	-ថ្នាំពេទ្យ ថ្នាំក្លរ៉ាមីន បរិក្ខាពេទ្យ វិទ្យុទាក់ទង ទូរសព្ទ័ ថវិកា កាណូត អូប័រ ម៉ូតូ		✓		កក្កដា-ធ្នូ
៦.៦ ការវាយតំលៃ និង ការប៉ាន់ប្រមាណពីផលប៉ះពាល់ និង សេចក្តីត្រូវការរបស់ជនរងគ្រោះ								
៦.៦.១	ចងក្រងទិន្នន័យនិងរបាយការណ៍ពីផលប៉ះពាល់និងសេចក្តីត្រូវការសរុបផ្ញើរជូនគណៈកម្មាធិការគ្រប់គ្រង	របាយការណ៏ និងទិន្នន័យនៃការប៉ះពាល់ និងសេចក្តីត្រូវការរបស់ជនរងគ្រោះត្រូវ	-ក្រុមគ្រប់គ្រងពតិមានថ្នាក់ខេត្ត ស្រុក ក្រុមប្រតិបត្តិការស្រាវជ្រាវ និងសង្រ្គោះ ក្រុមសុខភាពអនា	-កុំព្យូទ័រធនធានមនុស្ស លទ្ធផលនៃការចុះស្រង់		✓		កក្កដា-វិច្ឆិកា

	គ្រោះមហន្តរាយខេត្ត និង អង្គការពាក់ពន្ធ័	បានចងក្រងទុកនិងផ្ញើជូនគណៈកម្មាធិការគ្រប់គ្រងគ្រោះមហន្តរាយ	ម័យនិងទឹកស្អាតក្រុមប្រតិបត្តិការឆ្លើយតបសង្គ្រោះបន្ទាន់ អាជ្ញាធរភូមិ ឃុំ អង្គការពាក់ពន្ធ័	ពតិមាន ថវិកា -របាយការណ៍នានា				
៦.៧ ប្រតិបត្តិការឆ្លើយតបជំនួយសង្គ្រោះបន្ទាន់ :								
៦.៧.១	បើមានជំនួយសង្គ្រោះ គឺធ្វើការសហការជាមួយគណៈកម្មាធិការគ្រប់គ្រងគ្រោះមហន្តរាយស្រុក ខេត្ត អង្គភាពផ្សេងៗ ដើម្បីបែងចែកជំនួយសង្គ្រោះ ផ្អែកតាមពតិមាននៅក្នុងសកម្មភាព(៦.៥.១)	ចំនួនជំនួយសង្គ្រោះត្រូវបានលៃលកសំរាប់ចែកដល់ជនរងគ្រោះ ។	-ក្រុមគ្រប់គ្រងពតិមានថ្នាក់ខេត្ត ស្រុក ក្រុមប្រតិបត្តិការស្រាវជ្រាវ និងសង្គ្រោះ ក្រុមសុខភាពអនាម័យនិងទឹកស្អាតក្រុមប្រតិបត្តិការឆ្លើយតបសង្គ្រោះបន្ទាន់ អាជ្ញាធរភូមិ ឃុំ អង្គការពាក់ពន្ធ័	-របាយការណ៍ពីផលប៉ះពាល់និងសេចក្តីត្រូវការសរុប -ជំនួយសង្គ្រោះ		✓		កក្កដា-វិច្ឆិកា
៧. ការស្តារ និង ជួសជុលឡើងវិញ (ក្រោយទឹកជំនន់)								
៧.១ ការវាយតំលៃ និង ការប៉ាន់ប្រមាណការខូចខាត និងសេចក្តីត្រូវការ ដើម្បីធ្វើការស្តារ និង ជួសជុលឡើងវិញ :								
៧.១.១	ការវាយតំលៃនិងការប៉ាន់ប្រមាណសហការជាមួយក្រុមគ្រប់គ្រងពតិមានថ្នាក់ស្រុក ខេត្ត និងរួមសហការជាមួយអាជ្ញាធរ ភូមិ ឃុំ ចុះវាយតំលៃ	ពតិមានពីផលប៉ះពាល់និងសេចក្តីត្រូវការសរុបត្រូវការសរុបត្រូវបានប្រមូលសំរាប់ធ្វើរបាយការណ៍	-លេខាធិការដ្ឋានអចិន្ត្រៃយ៍ គណៈកម្មាធិការគ្រប់គ្រង	-របាយការណ៍ផ្សេងៗ ដូចជារបាយការណ៍ផលប៉ះពាល់តាំងពីដំបូង		✓		វិច្ឆិកា-គុម្ភៈ
៧.២ ការរៀបចំផែនការ និង យុទ្ធសាស្រ្តស្តារ, ជួសជុលឡើងវិញ ផ្អែកលើលទ្ធផលវាយតំលៃក្នុងចំណុច (៧.១):								
៧.២.១	ចូលរួមសហការជាមួយគណៈកម្មាធិការគ្រប់គ្រងគ្រោះមហន្តរាយស្រុក ខេត្ត ដើម្បីរៀបចំសិក្ខាសាលាថ្នាក់ខេត្ត មួយដើម្បីរៀបចំផែនការយុទ្ធសាស្រ្ត	សិក្ខាសាលាថ្នាក់ខេត្តមួយស្តីការកំណត់ផែនការនិងយុទ្ធសាស្រ្តស្តារនិងជួសជុលឡើងវិញត្រូវបានរៀបចំ	-លេខាធិការដ្ឋានអចិន្ត្រៃយ៍ គណៈកម្មាធិការគ្រប់គ្រងមហន្តរាយស្រុក ខេត្ត -ការិយាល័យស្ថិតិផែនការស្រុក និងមន្ទីរខេត្ត	-ថវិកា -ធនធានមនុស្ស -ឯកសារ		✓		ធ្នូ-គុម្ភៈ
៧.៣ ការអនុវត្តន៍គំរោងផែនការ និង យុទ្ធសាស្រ្តស្តារ-ជួសជុលឡើងវិញ ក្រោយទឹកជំនន់ :								
៧.៣.១	ចូលរួមជាមួយលេខាធិការដ្ឋានអចិន្ត្រៃយ៍ស្រុក និងអង្គភាពពាក់ពន្ធ័ដ៏ទៃទៀត រៀបចំនីតិវិធីនិងដំណើរការក្នុងអនុវត្តផែនការ និងយុទ្ធសាស្រ្តស្តារនិងជួសជុលឡើងវិញ ។	នីតិវិធីនិងដំណើរការសំរាប់អនុវត្តផែនការនិងយុទ្ធសាស្រ្តត្រូវបានរៀបចំនិងព្រមព្រៀង	-លេខាធិការដ្ឋានអចិន្ត្រៃយ៍ គណៈកម្មាធិការគ្រប់គ្រងមហន្តរាយស្រុក ខេត្ត -ការិយាល័យស្ថិតិផែនការស្រុក និងមន្ទីរខេត្ត -អង្គការ អង្គភាពពាក់ពន្ធ័	-ឯកសារនីតិវិធី និងដំណើរការ - ថវិកា		✓		គុម្ភៈ-មេសា

ពាមជរ, ថ្ងៃទី ខែ ឆ្នាំ ២០០៩

ប្រធានការិយាល័យៈ ផែនការស្រុក

ហែម សាឡន

ឧបសម្ព័ន្ធទី១

ដីការបង្កើតនិងការប្រព្រឹត្តិទៅរបស់

គណៈកម្មាធិការគ្រប់គ្រងគ្រោះ

មហន្តរាយស្រុក

ព្រះរាជាណាចក្រកម្ពុជា

ខេត្ត ព្រៃវែង **ជាតិ សាសនា ព្រះមហាក្សត្រ**

សាលាស្រុកពាមជរ

លេខៈ ០៣/០៩ដ.ក ព.ជ

ពាមជរ, ថ្ងៃទី២៨ ខែកក្កដា ឆ្នាំ២០០៩

ដីកា

ស្តីពីការបង្កើតគណៈកម្មាធិការគ្រប់គ្រងគ្រោះមហន្តរាយស្រុកពាមជរ

អភិបាល នៃគណៈអភិបាលស្រុកពាមជរ

យោងៈ អនុក្រឹត្យលេខ ២៧២៥ អ ន ក្រ ចុះថ្ងៃទី២៩ ខែឧសភា ឆ្នាំ២០០៩ ស្តីពីការតែងតាំងអភិបាលនៃគណៈអភិបាលស្រុកពាមជរ ។

-ប្រកាសលេខ ៣៤៨ ប.ក ចុះថ្ងៃទី ១៦ ខែ មីនា ឆ្នាំ ២០០០ របស់ក្រសួងមហាផ្ទៃស្តីពីតួនាទី ភារកិច្ចរៀបរបបការងារ និង របទាសម្ព័ន្ធនៃសាលាស្រុក ខណ្ឌ ។

-ដីកាលេខ ២៣៣/០៨ ដ.ក ចុះថ្ងៃទី០៩ ខែមីនា ឆ្នាំ២០០៨ ស្តីពីការបង្កើតគណៈកម្មាធិការគ្រប់គ្រងគ្រោះមហន្តរាយ ។

-តំរូវការចាំបាច់ចំពោះមុខរបស់ស្រុកពាមជរ ។

សំរេច

ប្រការ១ៈ បង្កើតគណៈកម្មាធិការគ្រប់គ្រងគ្រោះមហន្តរាយស្រុកពាមជរដែលមានសមាសភាពដូចខាងក្រោម :

១-លោក	**ចាន់ ជេត**	អភិបាល នៃគណៈអភិបាលស្រុក	ជាប្រធាន
២-លោក	**ចោ ម៉ុន្នី**	ប្រធានក្រុមប្រឹក្សាស្រុក	ជាអនុប្រធាន
៣-លោក	**ឈឹម សុវណ្ណឡឿន**	អភិបាលរង នៃគណៈអភិបាលស្រុក	ជាអនុប្រធាន
៤-លោក	**យាន ចាត**	អភិបាលរង នៃគណៈអភិបាលស្រុក	ជាអនុប្រធាន
៥-លោក	**អ៊ី សំអុល**	អភិបាលរង នៃគណៈអភិបាលស្រុក	ជាអនុប្រធាន
៦-លោកស្រី	**ទិន ឈីដា**	អភិបាលរង នៃគណៈអភិបាលស្រុក	ជាអនុប្រធាន
៧-លោក	**ឈោង សុភា**	ប្រធានមន្ទីរស្រុក	សមាជិក
៨-លោកអនុសេនីយ៍ឯក	**សួន សារ៉ាត**	អធិការនគរបាលស្រុក	សមាជិក
៩-លោកអនុសេនីយ៍ឯក	**ឆោត សំណាង**	មេបញ្ជាការអាវុធហត្ថស្រុក	សមាជិក
១០-លោកវរៈសេនីយ៍ត្រី	**ញឹក ឆៅ**	មេបញ្ជាការសឹករងស្រុក	សមាជិក

១១-លោក	សុខ សិន	ប្រធានការិយាល័យកសិកម្មស្រុក	សមាជិក
១២-លោក	ខាត់ សារឿន	ប្រធានការិយាល័យ អ យ ក ស្រុក	សមាជិក
១៣-លោក	ម៉ី សុត្តា	ប្រធានការិយាល័យភូមិបាលស្រុក	សមាជិក
១៤-លោក	ឡាំ ស៊ីថា	ប្រធានការិយាល័យធម្មការស្រុក	សមាជិក
១៥-លោកស្រី	ឈឿន ហ៊ីន	ប្រធានការិយាល័យកិច្ចការនារីស្រុក	សមាជិក
១៦-លោក	ជា មូណា	ប្រធានការិយាល័យសង្គមកិច្ចស្រុក	សមាជិក
១៧-លោក	ស៊ុម ចិន្តា	ប្រធានការិយាល័យពត៌មានស្រុក	សមាជិក
១៨-លោក	ម៉ែម សាឡុន	ប្រធានការិយាល័យផែនការស្រុក	សមាជិក
១៩-លោក	គោត ចាសនា	ប្រធានការិយាល័យហិរញ្ញវត្ថុស្រុក	សមាជិក
២០-លោក	អ៊ុម នី	ប្រធានការិយាល័យសុខាភិបាលស្រុក	សមាជិក
២១-លោក	នេត ទឿន	ប្រធានការិយាល័យបរិស្ថានស្រុក	សមាជិក
២២-លោក	ឆាន់ សេន	ប្រធានរដ្ឋបាលជលផលស្រុកពាមជរ	សមាជិក
២៣-លោក	ស៊ឹម កុសល	ប្រធានការិយាល័យវប្បធម៌ស្រុក	សមាជិក
២៤-លោក	គឹម គាត	ប្រធានការិយាល័យសាធារណការស្រុក	សមាជិក
២៥-លោក	ឆាន សារ៉េត	ប្រធានការិយាល័យប្រៃសណីយ៍ស្រុក	សមាជិក
២៦-លោក	ពត ឧណ្ណា	ប្រធានការិយាល័យពន្ធដារស្រុក	សមាជិក
២៧-លោក	ខន សុផា	ពេទ្យសត្វស្រុក	សមាជិក
២៨-លោក	ឯក សុផល	ប្រធានការិយាល័យអភិវឌ្ឍន៏ជនបទស្រុក	សមាជិក
២៩-លោកមេឃុំគ្រប់ឃុំ			សមាជិក
៣០-លោកមេភូមិគ្រប់ភូមិ			សមាជិក

ប្រការ២: បង្កើតលេខាធិការដ្ឋានអចិន្ត្រៃយ៍ជាសេនាធិការអោយគណៈកម្មាធិការគ្រប់គ្រងគ្រោះមហន្តរាយស្រុក ដែលមានសមាសភាពដូចខាងក្រោម :

១-លោក	ឈាង សុភា	ប្រធានមន្ទីរស្រុក	ជាប្រធាន
២-លោក	ស៊ូ រីណា	អនុប្រធានមន្ទីរស្រុក	ជាអនុប្រធាន
៣-លោក	យុល សុផាត	ប្រធានការិយាល័យរដ្ឋបាលសាលាស្រុក	សមាជិក
៤-លោក	ហ៊ុន ចាន់ដេន	ប្រធានការិយាល័យសេដ្ឋកិច្ចសាលាស្រុក	សមាជិក
៥-លោក	ទី ពិសិដ្ឋ	ប្រធានការិយាល័យសង្គមកិច្ចសាលាស្រុក	សមាជិក

៧-លោក **សុខ ស៊ន** ប្រធានការិយាល័យកសិកម្មស្រុក សមាជិក

៨-លោក **ស៊ុំ ចិន្តា** ប្រធានការិយាល័យពត៌មានស្រុក សមាជិក

៩-អស់លោក លោកស្រី ជាអនុប្រធានការិយាល័យ និង មន្ត្រីរាជការសាលាស្រុក សមាជិក

<u>ប្រការ៣:</u> គណៈកម្មាធិការគ្រប់គ្រងគ្រោះមហន្តរាយមានភារកិច្ចដូចតទៅ :

-អនុវត្តគោលនយោបាយជាតិដែលពាក់ពន្ធ័ការងារគ្រប់គ្រងគ្រោះមហន្តរាយ ។

-ផ្តល់យោបល់ជូនគណៈកម្មាធិការគ្រប់គ្រងគ្រោះមហន្តរាយខេត្ត អំពីស្ថានភាពថ្មី ។

-រៀបចំនិងផ្សព្វផ្សាយពត៌មានដល់សាធារណៈជនអំពីគ្រោះមហន្តរាយ ។

-បញ្ជូនរបាយការណ៍ស្តីពីសេចក្តីត្រូវការទៅគណៈកម្មាធិការគ្រប់គ្រងគ្រោះមហន្តរាយខេត្ត ស្តីពីការខូចខាត និង តំរូវការផ្សេងៗ ។

-ដឹកនាំប្រតិបត្តិការ ក្នុងពេលមានគ្រោះមហន្តរាយរួមមានជំនួយសង្គ្រោះ ការជំលៀស ការផ្តល់ជំរក ជំនួយសុខាភិបាល ។ល។

-បញ្ជូនរបាយការណ៍សរុបស្តីពីប្រតិបត្តការជំនួយសង្គ្រោះទៅគណៈកម្មាធិការគ្រប់គ្រងគ្រោះមហន្តរាយខេត្ត

<u>ប្រការ៤:</u> រាល់ដីកាទាំងឡាយណា ដែលមានខ្លឹមសារផ្ទុយពីដីកានេះត្រូវចាត់ទុកជានិរាករណ៍ ។

<u>ប្រការ៥:</u> សាលាស្រុក ការិយាល័យ អង្គភាពជុំវិញស្រុក បណ្តាអង្គភាពពាក់ពន្ធ័ និងអស់លោក លោកស្រីដូចមានចែងក្នុងប្រការ ១-២ ត្រូវអនុវត្តតាមដីកានេះអោយមានប្រសិទ្ធិភាពខ្ពស់ចាប់ពីថ្ងៃចុះហត្ថលេខានេះតទៅ ។

អភិបាល នៃគណៈអភិបាលស្រុក

ចាន់.ដេត

<u>កន្លែងទទួល</u>

-អភិបាល នៃគណៈអភិបាលខេត្តព្រៃវែង

-លេខាធិការដ្ឋានគ្រោះមហន្តរាយខេត្ត

-ក្រុមប្រឹក្សាស្រុកពាមជរ

(គោរពជូនជ្រាប)

-អង្គភាពពាក់ពន្ធ

-ដូចប្រការ៥

(ដើម្បីអនុវត្ត)

-ឯកសារកាលប្បវត្តិ

ឧបសម្ព័ន្ធទី២
បញ្ជីឈ្មោះអង្គការជាតិ~
អន្តរជាតិនានាក្នុងខេត្តព្រៃវែង

បញ្ជីរាយនាមអង្គការជាតិ_អន្តរជាតិ ដែលបាន និងកំពុងប្រតិបត្តិការនៅខេត្តព្រៃវែង

(ធ្វើបច្ចុប្បន្នភាពនៅថ្ងៃទី ៣១ ខែធ្នូ ឆ្នាំ២០០៨)

លរ	ឈ្មោះអង្គការ			សកម្មភាពអនុវត្ត	ក្រុមគោលដៅ	តំបន់គោលដៅ	អាស័យដ្ឋានទំនាក់ទំនង
	ឈ្មោះជាខ្មែរ	ឈ្មោះជាឡាតាំង	អក្សរកាត់				
១	សកម្មភាពដើម្បីសុខភាព	Action for Health	A FH	ផ្តល់មូលនិធិសមធិសុខភាព សម្រាប់ អាហារ ៤០០០រ ក្នុង១ថ្ងៃ និង សោហ៊ុយធ្វើដំណើរ.	គ្រួសារជនក្រីក្រដែលមក សម្រាកព្យាបាល	១២ស្រុក	ស្នាក់ការភ.ព: ០២៣២២៣ ៨៥៩ ស្រុកពារាំង : លៈឡុង ឡេង ០១៦ ៨៨៨ ១៧០ លជា សារ៉ន ០១៦ ៧៦៧ ៦៥២
២	ធនាគារអេស៊ីលីដា	ACLEDA Bank Plc	ACLEDA	ឥណទាន សន្សំប្រាក់ ផ្ទេរប្រាក់		ទូទាំងខេត្ត	ស្រុកកំពង់លាវ ខេត្តព្រៃវែង ០៤៣ ៩៤៤ ៩៥៥៥/០១៥ ៨០០៦៣៧
៣	មជ្ឈមណ្ឌលត្រៀមបង្ការគ្រោះមហន្តរាយអាស៊ី	Asian Disaster Preparedness Center	ADPC	ពង្រឹងសមត្ថភាពដល់មន្ត្រី គណ:កម្មាធិការគ្រប់គ្រងគ្រោះភ័យនៃគ្រោះមហន្តរាយ ខេត្ត ស្រុក និង ឃុំ ក្នុងការរៀបចំផែនការ អនុវត្តកម្មវិធីត្រៀមបង្ការគ្រោះតឹកជំនន់	មន្ត្រី គណ:កម្មាធិការគ្រប់គ្រងគ្រោះភ័យនៃគ្រោះមហន្តរាយ ខេត្ត ស្រុក និង ឃុំ	ស្រុក ពាមជរ ស៊ីធរកណ្តាល និង ពាមរក៏	លៈអុល សែន អ្នកសម្របសម្រួលកម្មវិធី ០១២ ៨០០ ១៣៣ seineol@adpc.net លៈ ហ៊ុល ចំរើន ជនបង្គោលខេត្ត PCDM ០១៦ ៩៥៤ ០១៣ ០១២ ៦៧២ ១៥៩
៤	គ្រឹះស្ថានមីក្រូហិរញ្ញ	AMRET Micro Finance	AMRET	ផ្តល់ប្រាក់កម្ចីដល់ប្រជាពលរដ្ឋដែលមាន			ស្រុកកំពង់លាវ ខេត្តព្រៃវែង

	វត្ថុ“អម្រិត”	Institution		តម្រូវការ			០១២ ៦៣៤ ០៤៦/០១២ ៦៤៧ ១៨២
៥	អង្គរមីក្រូហិរញ្ញវត្ថុកម្ពុជា	Ankor Microheranh-vatho Kampuchea	AMK	ឥណទាន និង សន្សំប្រាក់	ប្រជាជនខ្មែរក្រីក្រ	នៅជនបទ	ស្រុកកំពង់លាវ ខេត្តព្រៃវែង ០១២ ៧៧៧ ៥២៣ ០៤៣ ៩៤៤ ៦១២
៦	ចិត្តធម៌	CHET THOR	CHET THOR	វគ្គបច្ចេកទេសចិញ្ចឹមគោ+ផ្តល់ពូជ ធនាគារស្រូវ- ធនាគារគោ-ក្រុមសន្សំ-HIV/Aids និង ជួយគាំទ្រ OVC	ក្រុមជួយខ្លួនឯង	ស្រុកបាភ្នំ.កំពង់ត្របែក ពាមជរ	ស្នាក់ការ ឃុំព្រៃពោន កំពង់ត្របែក ០១២ ៦៨៨ ១២១ ០១៦ ៥៩៨ ១១៣/ ៧៥៣ ៦៥៦
៧	គ្រឹះស្ថានមីក្រូហិរញ្ញវត្ថុអភិវឌ្ឍសេដ្ឋកិច្ចជនបទកម្ពុជា	Cambodian Busi -ness Integrated in Rural Develop -ment Microfi-nance Intitution	CBIRD	ឥណទានសាច់ប្រាក់		ស្រុកបាភ្នំ	ឈើកាច់ ០១២ ៤៣២ ២៧០
៨	សមាគមកុមារកម្ពុជាប្រឆាំង ទុរភិក្សនឹងហឹង្សា	Cambodia Children Against Starvation and Violence Association	CCASVA	-កម្មវិធីយុទ្ធនាការប្រឆាំងការជួញដូរកុមារ -កម្មវិធីថៃទាំអ្នកផ្ទុកមេរោគអេដស៍ និង កុមារកំព្រា ។ -កម្មវិធីបម្រើសេ វាកំសាន្តនិងបង្ការការរីករាលដាលនៃមេរោគអេដស៍ ។	អ្នកផ្ទុកមេរោគអេដស៍ និង កុមារកំព្រា ។	ស្រុក ព្រៃវែង ស្រុក មេសាង ស្រុក កំពង់លាវ ស្រុក បាភ្នំ	លោក ស៊ុំ វាសនា ០៩៧ ៩០៧ ៣០៤ ០៤៣ ៩៤៤ ៥៩២
៩	អង្គការឃែរ	Cooperation Action Relief Everywhere	CARE	១- អភិវឌ្ឍន៏ជនបទចម្រុះ ២-ការទប់ស្កាត់គ្រោះហន្តរាយ	គ្រួសារងាយរងគ្រោះ+ ប្រជាពល រដ្ឋទូទៅ	ស្រុក មេសាង ស្រុក កំពង់ត្របែក	ភូមិទូលរកា ឃុំកំពង់ត្របែក ស្រុក កំពង់ត្របែក ០១២ ៦៩៣ ០០៣

					+ក្រុមប្រឹក្សាឃុំ		
១០	សមាគមកុមារនិងសេចក្តីស្រលាញ់	Children and Love Association	CLA	-ទប់ស្កាត់ការរីករាលដាលនៃ HIV/Aids លើកស្ទួយជីវភាពរបស់ ស្ត្រីនិងគ្រួសារ -ទប់ស្កាត់អំពើហិង្សា ការរំលោភបំពាន ការកេងប្រវ័ញ្ច+ការបង្កើនជីវភាពរស់នៅរបស់កុមារ ក្រីក្រ និង សហគមន៍ ៣-ការថែទាំអ្នកជំងឺអេតស៍តាមផ្ទះ។	កុមារ និងស្ត្រីងាយរង គ្រោះ+ ប្រជាពល រដ្ឋទូទៅ	ស្រុក មេសាង ស្រុក កំចាយមារ	អ្នកស្រី ប៉ុត ម៉ន ភូមិជីផុច ឃុំជីផុច ស្រុក មេសាង ០១២ ៩៤៧ ២៩៨ ០១៦ ៥៣៨ ៧៤៩ ០១៦ ៧៩០ ៤១១
១១	អង្គការកម្ពុជា អប់រំនិងថែទាំជំងឺអេដស៍	Cambodian HIV/Aids Education andCare	CHEC	ការថែទាំអ្នកផ្ទុក និងកើតជំងឺ អេដស៍	អ្នកផ្ទុក និងកើតជំងឺអេដស៍	ស្រុកព្រះស្តេច	ភូមិផ្សារទ្រា ឃុំអង្គរាជ្យ ព្រះស្តេច ០១២ ១៨៤ ០៦៨៩
១២	មជ្ឈមណ្ឌលអន្តរជាតិសម្រាប់កុមារនិងគ្រួសារ	International Center of the Children and family	CIFA	+ផ្តល់អាហារ១ពេល+បង្រៀន២ម៉ោងក្នុង១ថ្ងៃ+ផ្តល់លុយ៥00រ+សម្ភារសិក្សា+សម្លៀកបំពាក់សិស្ស និងសម្ភារអនាម័យ	+កុមារគ្មានទីពឹង+កុមារសុំទាន+រើសអេតចាយ+កុមារក្រីក្រ	ស្រុកពាមរក៏	ភូមិ៣ឃុំព្រែកខ្សាយ "ខ" ស្រុកពាមរក៏ ០១២ ១៩ ៤២ ៩១៧
១៣	គម្រោងជំនួយផ្នែកព្រហ្មទណ្ឌ និង យុត្តិធម៌	Cambidian Criminal Justice Assistance project	CCJAP	កម្មវិធីទប់ស្កាត់បទល្មើសនិងសុវត្ថិភាពសហគមន៍(ទបសស)+ស្ត្រី-កុមារនិងយុវជនងាយ រងគ្រោះដែលទាក់ទងសន្តិសុខនិងសុវត្ថិភាព សហគមន៍		ស្រុកព្រះស្តេច ស្រុកកំចាយមារ	អគារក្នុងបរិវេណសាលាខេត្តព្រៃវែង ០១២ ៦៤៦ ៦៨៦ ០៤៣ ៩៤៤ ៦០៤
១៤	អង្គការតំណក់ទឹក	Damnok Toek Cambodia	DTC/ GE	-មជ្ឈមណ្ឌលអចិន្ត្រៃយ៍ -មជ្ឈមណ្ឌលថែរក្សាសុខភាពប្រចាំថ្ងៃ	ផ្តល់ឱកាសដល់កុមារងាយរងគ្រោះនិងគ្រួសារពួកគេ	ស្រុកពាមរក៏	ភូមិ៣ឃុំព្រែកខ្សាយ "ក" ស្រុកពាមរក៏ ០៤៣ ៧៥០ ១៩៤ ០១២ ៩៧០ ៨៥៩

១៥	គ្រឹះស្ថានបម្រើកម្ពុជា	Christian Care ForCambodia/MAF	EMM	+រូមចំណែកកំចាត់ជំងឺរបេង+អប់រំសុខភាព +អប់រំកុមារ +កសិកម្ម		ស្រុកមេសាង	ឃុំស្វាយជ្រុំ ស្រុកមេសាង ០៩២ ៧១៦ ៣៧៦ ០៩២ ៨៧០ ១៣៥
១៦	ហាការ	HAGAR	HAGAR	ផ្តល់ចម្រោះទឹកស្អាតដល់ជនក្រីក្រ		ទូទាំង ខេត្តព្រៃវែង	ផ្ទះលេខ ១៧៤៨ ផ្លូវជាតិលេខ៥ សង្កាត់ ទួលសង្កែ ខ័ណ្ឌឬស្សីកែវភ្នំពេញ ០៩២ ៧៧១ ៦១៨ /០១១ ៩៨៣ ១២២ ០១៥ ៥០៦ ៨៦៩
១៧	មជ្ឈមណ្ឌលថែរក្សាសុខភាពកុមារ	Healthcare Center for Children	HCC	បណ្តុះបណ្តាលនិងផ្សព្វផ្សាយដល់ប្រជាពលរដ្ឋនិងកុមារ ក្នុងសាលា និងសហគមន៍	សិស្សសាលា +ប្រជាពលរដ្ឋ +គ្រូបង្រៀន + ព្រះសង្ឃ	ស្រុក ពារាំង	ផ្ទះលេខ ១៩៧ អា ផ្លូវទំនប់ចាស់ ភូមិ៨ ឃុំកំពង់លាវ ស្រុកកំពង់លាវ ០៩២ ៩១៦ ៣៦២/០១២ ៧០៦ ៧២៣
១៨	សមាគមយុវជនខ្មែរ	Khmer youth Association Prey Veng Branch	KYA	១-កម្មវិធីស្ត្រី ២- កម្មវិធីកសាងសន្តិភាព ៣-កម្មវិធីគាំទ្រកំណែទំរង់រដ្ឋបាលមូលដ្ឋាន(ល្អ) ។		ស្រុក កញ្ជ្រៀច ស្រុក ព្រៃវែង	ផ្ទះលេខ ១៩៧អា ផ្លូវទំនប់ចាស់ភូមិ៨ ឃុំកំពង់លាវ ស្រុកកំពង់លាវ ០៩២ ៩១៦ ៣៦២ /០១២ ៧០៦ ៧២៣
១៩	គណ:កម្មាធិការមិត្តភាព ម៉ិនណូណៃថី	Mennonite Central Committee	MCC	ធ្វើការ ជាដៃគូ ODOV,PVIO, love Cambodia និង អង្គការដែលធ្វើការជាមួយសាលាបឋមសិក្សា		ទូទាំងខេត្តព្រៃវែង	ផ្ទះលេខ 220A ភូមិ 3 ឃុំកំពង់លាវ ស្រុកកំពង់លាវ 017 890 704

២០	អង្គការសេវាសង្គមសុខភាពបុរស	Men's Health social Service	MHSS	ការកាត់បន្ថយនៃការរាលដាលឆ្លងមេរោគអេដស៍ជម្ងឺអេដស៍ប៉ះពាល់នៃការប្រើប្រាស់គ្រឿងញៀន+ធ្វើនៅលើក្រុមបុរសស្រ-លាញ់បុរស(MSM)និងស្ត្រីបម្រើសេវាកំសាន្តទាំងប្រយោលទាំងផ្ទាល់		ស្រុក ពាមរក៍	ភូមិឧត្តម ឃុំព្រែកខ្សាយ"ក" ០១៧ ២២៩ ៤៩១
២១	អង្គការអភិវឌ្ឍន៏ភូមិយើង	Organization to Develop our Villages	ODOV	១-គាំទ្រកំណែទំរង់រដ្ឋបាល មូលដ្ឋាន ២-សន្តិសុខស្បៀង ៣-ពង្រឹងស្ថាប័នហិរញ្ញវត្ថុសហគមន៍មូលដ្ឋាន	-ក្រុមប្រឹក្សាឃុំ -	ស្រុកមេសាង	ភូមិវាំង ឃុំជីផុច ស្រុកមេសាង ០១២ ៩៧៦ ២២៣ E-mail Address:odov-ngo@yahoo.com
២២	គ្រឹះស្ថានមីក្រូហិរញ្ញវត្ថុប្រាសាក់	PRASAC Micro Finance Institution	PRASC MFI	ផ្តល់ប្រាក់កំចី និង ទទួលប្រាក់បញ្ញើ និង សហគ្រាសខ្នាតតូច		ទូទាំង ខេត្តព្រៃវែង	ភូមិ៧ ឃុំកំពង់លាវ ស្រុកកំពង់លាវ ០១២ ៨៦ ៩៤ ៩២
២៣	សហការដើម្បីអភិវឌ្ឍន៍នៅកម្ពុជា	Partnership for Development in Kampuchea	PADEK	អភិវឌ្ឍន៏សហគមន៏ចម្រុះ	ប្រជាពលរដ្ឋក្នុងសហគមន៏	ស្រុក កំពង់ត្របែក ស្រុក កំចាយមារ ស្រុក ព្រះស្តេច	ភូមិដូងទង់ ឃុំប្រាសាទ ស្រុក កំពង់ត្របែក ០១១ ៨៧២ ៣៥៤ ០១២ ៧២៤ ៣៨៣
២៤	សមាគមន៏បង្កើនផលិតផលជនបទ	Rural Association for Development of the Economy	RADE	+ក្រុមសន្សំ +ធនាគារ +ប្រព័ន្ធនិងបច្ចេកទេសកសិកម្មចម្រុះ +លើកស្ទួយជីវភាពអ្នក HIV/Aids	ប្រជាពលរដ្ឋក្រីក្រ	ស្រុកកំពង់ត្របែក	ភូមិដូង ឃុំព្រៃឈរ ស្រុកកំពង់ត្របែក ០១២ ៥២១ ០៧៧
២៥	អង្គការ សកម្មភាពសង្គម ដើម្បី	Social for Action of Change for Rural and Education Development	SACRD	+និរន្តភាពស្បៀង +រកប្រាក់ចំណូល+អប់រំ/ការកសាង	ជនក្រីក្រ និង ជនងាយរងគ្រោះ	ទូទាំង ខេត្តព្រៃវែង	+ផ្ទះលេខ១១៧ភូមិកំពង់លាវ ស្រុកកំពង់លាវ

	ផ្លាស់ប្ដូរលើផ្នែកអប់រំ និង អភិវឌ្ឍន៍ ជនបទ			សមត្ថភាព			០៤៣ ៩៤៤ ៥៦៨ ០៩២ ៥៥៦ ០២៥
២៦	អង្គការសន្តិសេនា	Santi Sena	SS	+លើកកម្ពស់ការយល់ដឹងផ្នែកគ្រប់គ្រងធនធានធម្មជាតិ និង អភិរក្សជីវចម្រុះ+ការដាំដើមឈើតាមទីសាធារណៈវត្តអារាម សាលារៀន ផ្លូវប្រឡាយ +បង្កើតថ្នាល បណ្ដុះកូនឈើនៅតាមវត្តសម្រាប់ចែកជូនប្រជាពលរដ្ឋ +បង្កើតសួនបន្លែតាមសាលារៀន+ការផ្សព្វផ្សាយអំពីបរិស្ថាន ធនធានធម្មជាតិនិង អភិរក្សជីវចម្រុះ		ស្រុក កំពង់ត្របែក	វត្តព្រៃឆ្លាក់ឃុំព្រៃឆ្លាក់ស្រុកស្វាយរៀងខេត្តស្វាយរៀង ០៤៤ ៧១៥ ០២៦ ០១៦ ៦៤០ ៣៥៣
២៧	អង្គការកម្មវិធីកុមារអនាថា និងអភិវឌ្ឍន៍	Street Children Assistance and Development Program	SCADP	+ អប់រំក្រៅប្រព័ន្ធ +បណ្ដុះណ្ដាលជំនាញវិជ្ជាជីវៈ +អប់រំសុភាព+ផ្ដល់ចំណី និងឥណទាន	ក្រុមគ្រួសារ យុវជន និងកុមារក្រីក្រ	ទូទាំង ខេត្តព្រៃវែង	ភ្នំពេញ ០២៣ ២១៧ ៧៥៤ ០១២ ៩១៤ ៥៩៤
២៨	សង្គ្រោះកុមារអូស្ត្រាលី	Save the Children Australia	SCA	ជួយកុមារកំព្រា និង កុមាររងាយរងគ្រោះដោយសារ អេដស៍		ទូទាំង ខេត្តព្រៃវែង	ឃុំបារាយណ៍ ស្រុកកំពង់លាវ ០១២ ៩៥៧ ៣៤៣
២៩	មជ្ឈមណ្ឌលស្ដារលទ្ធភាព ពលកម្ម	Veterans International Prey Veng Rehalatitation Center	VI PV	+ជួយជនពិកាកាយសម្បទាក្នុង ខេត្តព្រៃវែង		ទូទាំង ខេត្តព្រៃវែង	ភ្នំពេញ ០២៣ ២១៧ ៧៥៤ ០១២ ៩១៤ ៥៩៤
៣០	សមាគមនារីអភិវឌ្ឍន៍សេដ្ឋកិច្ច	Women Organisation for Modern	Women	HBC-OVC+ការការពារកុមារ+ក្រុមថែទាំតាមផ្ទះ	ប្រជាពលរដ្ឋ + កុមារកំព្រាដែល	សហគមន៍ធ្វើលើ ១១ស្រុក លើក	មន្ទីរពេទ្យបង្អែកអ្នកលឿង ០១២៩៤៨ ៩៨២/០១១ ៩៥៧

		Economy and Nursing			ផ្ទុកមេរោគ HIV	លែង ស្រុកមេសាង	៨៨៧/ ០១១៧៧៤ ៧៩៥
៣១	អង្គការវីនរ៉ក់អន្តរជាតិ	Winrock International	WI	+លើកកម្ពស់សេវាអប់រំកុមារ តាមរយៈការអប់រំក្រៅប្រពន្ធ័ និងក្នុងប្រពន្ធ័ +ផ្តក់អាហារូបករណ៏ សិស្សបឋម និងកុមារីក្រីក្រនៅអនុវិទ្យាល័យ +កសាងសមត្ថភាពថ្នាក់ជាតិ ដល់មូលដ្ឋាន	កុមារដែលទាក់ទងនិងពលកម្មផ្នែកកសិកម្ម :ក្នុងសាលាអាយុពី៦-១៤ឆ្នាំ -កុមារក្រៅសាលាអាយុ១៥-១៧ឆ្នាំ	ស្រុកកំពង់ត្របែក៣ឃុំ ស្រុកព្រះស្តេច៣ឃុំ ស្រុកមេសាង៣ឃុំ	ភូមិលេខ២ឃុំកំពង់លាវ ស្រុក កំពង់លាវ ខេត្តព្រៃវែង. ល.ជា ថា ០១២ ៩៣០ ២៨៩ ០៤៣ ៩៤៤ ៥៣៥
៣២	ក្រុមប្រឹក្សាយុវជនកម្ពុជា	Youth Council of Cambodian	YCC	លើកស្ទួយលទ្ធិប្រជាធិបតេយ្យជំរុញនិងអប់រំយុវជនក្នុង សកម្មភាពអភិវឌ្ឍន៏ឃុំ/សង្កាត់		ទូទាំង ខេត្តព្រៃវែង	ភូមិ៨ ឃុំកំពង់លាវ ស្រុកកំពង់លាវ ០៩២ ៩៥៨ ៣៦៧
៣៣	អង្គការសហប្រតិបត្តិការដើម្បីស្ថិរភាពសង្គមកម្ពុជា	Cooperaion for a Sustainable Cambodian Society	CSCS	ទប់ស្កាត់បទល្មើសនិង រក្សាសុវត្ថិភាពសហកមន៏		ស្រុក កំពង់លាវ	កំពង់លាវ លោកគ្រូ វណ្ណា ០១២ ៩៨២ ០១៨ កញ្ញា ខៀវ ម៉ានី ០១២ ៣៩១ ៦៧៩
៣៤		Operation Hope Foundation	HOPE		ក្មេងកំព្រា ក្រីក្រនៅតាមមូលដ្ឋាន	ក្រុង ព្រៃវែង	Louis San ០៨៦ ៥៦៤ ៦៩៣
៣៥		Cambodia Global Action	C G A	កម្មវិធី CHE (ឆេ) ការងារអភិវឌ្ឍចម្រុះ -អប់រំ សហគមន៏ -ការរៀបចំសហគមន៏		ស្រុក ពារាំង -ឃុំមេសរប្រចាន់	លោក អាត ថៃ លោក ហួន សុខជា

				-ផ្សព្វផ្សាយកសិកម្ម-ការផ្គត់ផ្គង់ទឹកស្អាត			០១២ ២២៩ ៦៥៨
៣៦	អង្គការសហការកម្ពុជា	International Cooperation Cambodia	ICC	កាត់បន្ថយភាពក្រីក្រតាមរយៈការផ្តល់សិទ្ធិអំណាច ដល់ សហគមន៍ ដោយសហការជាមួយមន្ទីរអភិវឌ្ឍន៍ជនបទ-កសិកម្ម-អប់រំ សុខាភិបាល កិច្ចការនារី		ស្រុកព្រះស្តេច -ឃុំព្រះស្តេច -ឃុំបន្ទាយចក្រី	ភូមិព្រៃមាស ឃុំអង្គររាជ្យ លោ.ហាននីតូ បាសាឡុង ០១២៥២៦ ៨៣០ លោ.កេត ចាន់តារា ០១២ ៥២២ ៥០០
៣៧	មជ្ឈមណ្ឌលសិក្សា និង អភិវឌ្ឍន៍កសិកម្មកម្ពុជា	Centre d’étude et Development Agricole Cambodgien	CEDAC	-អភិវឌ្ឍន៍កសិកម្ម និង អភិវឌ្ឍចម្រុះ -បណ្តុះបណ្តាលការដាំដុះ	កសិករ	ស្រុកបាភ្នំ	លោ.ប៊ុន ពេញភ័ក្រ្ត ០១២ ៨៨៤ ១៤៦
៣៨	អង្គការអភិវឌ្ឍសហគ្រាសអន្តរជាតិ	International Development Enterprises	IDE	-អភិវឌ្ឍទឹក និង ទីផ្សារ		ស្រុកមេសាង-ព្រៃវែង-ព្រះស្តេច-កំពង់ត្របែក	លោ.មីសែល រ៉ូប៊ិតស៍ (ភ្នំពេញ)
៣៩	មូលនីធិអភិវឌ្ឍន៍សហគមន៍ កម្ពុជា		ម.អ.ស.ក	-សង្គ្រោះកុមារកំព្រា -បណ្តុះបណ្តាលជំនាញ		ក្រុងព្រៃវែង	លោក សុខ រ៉ាឌី ០១២ ៧២២ ៧៩៩
៤០	សមាគមអភិវឌ្ឍន៍មូលដ្ឋានស្រុកព្រះស្តេច		ស.អ.ម.ស	-អភិវឌ្ឍន៍សហគមន៍ -កសិកម្ម -អប់រំសុខភាព-ឥណទាន-សន្សំប្រាក់		ស្រុកព្រះស្តេច	ភូមិក្រសាំងចង ឃុំអង្គររាជ្យ លោ.ឈន ឆែម ០៩២ ៤៣៨ ២៦២
៤១		Foundation for Developing Cambodia Communities	FDCC	-មណ្ឌលកុមារកំព្រា -បំណិនជីវិត-កុំព្យូទ័រ	កុមារកំព្រា ពិសេសកុមារី		លោ .ស្រី សារ៉ា មីល័រ-ភូមិ៤ កំពង់លាវ អ៊ីម៉ែល fdcc.camb@yahoo.com

៤២	មូលនិធិអន្តរជាតិសម្រាប់អភិវឌ្ឍកសិកម្ម	International Fund for Agriculture Development	IFAD	អភិវឌ្ឍកសិកម្ម និង បង្កាត់ពូជសត្វ	កសិករទូទៅ	៨ស្រុក លើកលែងស្រុកព្រះស្តេច មេសាង ពាមជរ កំពង់លាវ	ល.ស្រី យឹម ហឿង ០១៦ ៧៣២ ៩៧៨
៤៣	អង្គការប្រឆាំងនឹងអំពើហឹង្សាលើស្ត្រីនិងកុមារកម្ពុជា	Violence Against Women ând Children Cambidia	VAWC C	កាត់បន្ថយការជួញដូរមនុស្ស - HIV/AIDS អំពើហឹង្សាក្នុងគ្រួសារ- បង្កើតបណ្តាញទំនាក់ ទំនងនៅតាមភូមិ និងអង្គការមិនមែនរដ្ឋាភិបាល	-ក្រុមប្រឹក្សាឃុំ -ប្រធានភូមិ-ប្រជាជនអាយុ៣០-៤៨ឆ្នាំ-សិស្ស អនុ និងវិទ្យាល័យ- ស្ត្រី និងកុមារក្រីក្រ		ភូមិ៦ កំពង់ លាវ ព្រៃវែង
៤៤	ពន្លឺនៃក្តីសង្ឃឹម	Ponleu Ney Kdey SangKhim	PNKS	HIV/AIDS-បំណិនជីវិត -អក្ខរកម្ម ការផ្ទេសិទ្ធិអំណាច-ធនាគារស្រូវ-ប្រាក់ -គោក្របី-ក្រុមសន្សំ-ប្រពន្ធ័កសិកម្ម ចម្រុះសមាគមកសិករ-ជីវឧស្ម័ន	-ស្ត្រីនិងកុមារងាយរងគ្រោះ-អ្នកកើត HIV/AIDS- ប្រជាជនទូទៅ	-ស្រុកព្រៃវែង -ស៊ីធរកណ្តាល -កំចាយមារ	ភូមិពោធិចិន្តាំ ស្រុកស្វាយអន្ទរ ក.សុខលក្ខិណា ០១២ ១៩៧ ៦៦ ៩៦ pnks-_pv@yahoo.com.kh
៤៥	កម្មវិធីស្បៀងអាហារពិភពលោក	World Food Programme	WFP	-ជួយអាហារពេលព្រឹកដល់សិស្សនៅសាលា -ស្បៀងអាហារដល់អ្នកកើតរោគរបេង និង HIV/AIDS-កញ្ចប់ថែរក្សាសុខភាព តាមរយៈអង្គការមិនមែន រដ្ឋាភិបាល-អាហារូបករណ៏សម្រាប់កុមារីក្រីក្រ។		ទូទាំងខេត្ត	ការិយាល័យនៅខេត្តកំពង់ចាម ០៤២ ៩៤ ១៨ ៤២ ល.ហួរ ហឿង ០១២ ៨៩៣ ៦៥៧
៤៦	លីកាដូ	LICADHO	LICADHO	ជួយការពារកុមារនៅក្នុងពន្ធនាគារ	ពន្ធនាគារខេត្ត		ល. ម៉ាន់ សុធារា (ភ្នំពេញ)

							០១២ ៨០៤ ១០៧ អ៊ីម៉ែល :contact@licadho.org
៤៧	ស៊ីប៉ា	SIPAR (French)	SIPAR	គាំទ្រវិស័យអប់រំ : - បណ្ណាល័យសិក្សានៅបឋមសិក្សា-	សិស្សលាសា	៦ស្រុក	(Tel: 023 212 407/368 009)
៤៨	សមាគមសិទ្ធិមនុស្ស និង អភិវឌ្ឍន៍កម្ពុជា ព្រៃវែង	Cambodia Human Rights & Development Association, Prey Veng Prov.	ADHOC	-ផ្សព្វផ្សាយអំពីច្បាប់ -ទទួលពាក្យបណ្តឹង និង ឥស្សមតិ	ប្រជាជន និង រដ្ឋាភិបាល	កំពង់លាវ	ភូមិ២ ឃុំកំពង់លាវ ស្រុកកំពង់លាវ
៤៩	សម្ពន្ធ័អង្គការក្រៅរដ្ឋាភិបាល ដើម្បីដោះស្រាយបញ្ហាកេងប្រវ័ញ្ច(ផ្លូវភេទ)លើកុមារកម្ពុជា	NGO Coalition to address (sexual)Exploit-ation of Children in Cambodia	COSE CAM	គម្រោងADVP: -ផ្តល់ទុន -បណ្តុះបណ្តាលវិជ្ជាជីវៈ និងសេវាទទួល -អប់រំបំណិនជីវិត -ផ្តល់ការពិគ្រោះយោបល់	គ្រួសារ/ជនរងគ្រោះ និងងាយរងគ្រោះដោយការជួញដូរ-គ្រួសារ/ជនមាតុភូមិនិវត្តពីក្រៅប្រទេស- គ្រួសារក្រីក្រ ក្នុងតំបន់គោលដៅ	ស្រុកកំពង់លាវ	លោ.ម៉េត លន អ្នកសម្របសម្រួលគម្រោង ADVP ០១២ ៩៦៤ ៥៤៨
៤៨	មូលនិធិអង្គការសហប្រជាជាតិ	United Nation Children's Fund	UNICE F	១-សិទ្ធិកុមារ : -អភិបាលកិច្ចមូលដ្ឋានសម្រាប់សិទ្ធិកុមារ- ទឹក-បរិស្ថាន និង	ប្រជាជនទូទៅ ជាពិសេស សម្រាប់ស្ត្រី	ទាំង ១២ស្រុក	-មន្ទីរកិច្ចការនារី :០៤៣៩៤៤៩៥៧ លោ.ចែម ផល្លា pchem@unicef.org

	សម្រាប់កុមារ			អនាម័យ ។ ២-ពង្រីកវិស័យអប់រំមូលដ្ឋាន : -កម្មវិធីសាលាកុមារមេត្រី ៣-ការរស់នៅរបស់កុមារ : -លើកកម្ពស់សុខភាពកុមារ-ការចាក់ថ្នាំបង្ការ ៤-កម្មវិធីការពារកុមារៈទប់ស្កាត់ការរំលោភ បំពាន-ការជួញដូរ និង ការកេងប្រវ័ញ្ច ៥-HIV/Aids : ភាពជាអ្នកដឹកនាំតាមបែប ព្រះពុទ្ធសាសនា(BLI) និង គាំទ្រ VCCT -អន្តរាគមន៍បន្ទាន់លើគ្រោះទឹកជំនន់	និងកុមារ គ្រួសារ /ក្រុមងាយរងគ្រោះ		០១២ ៩៨៤ ៨២៥ -មន្ទីរអប់រំ : ០៨៣ ៩៤៤ ៥៥២ ល.ប៊ិន ធន់ tbin@unicef.org 012 99 88 27 -មន្ទីរសុខាភិបាល : ០៨៣ ៩៤៤ ៥៥៤ លៈស្រី ចាន់ សូរិយាschan@unicef.org -មន្ទីរសង្គមកិច្ច :០៨៣ ៩៤៤ ៥២៧ លៈស្រី សៅ គីមឡាង ksao@unicef.org # 012 40 12 09 -ការិយាល័យភ.ព ០២៣ ៤២៦ ២១៤ - លៈស្រី ជិន សេដ្ឋា schin@unicef.org HIV/AIDS

ឧបសម្ព័ន្ធទី៣
ផែនទីស្រុកពាមជរ

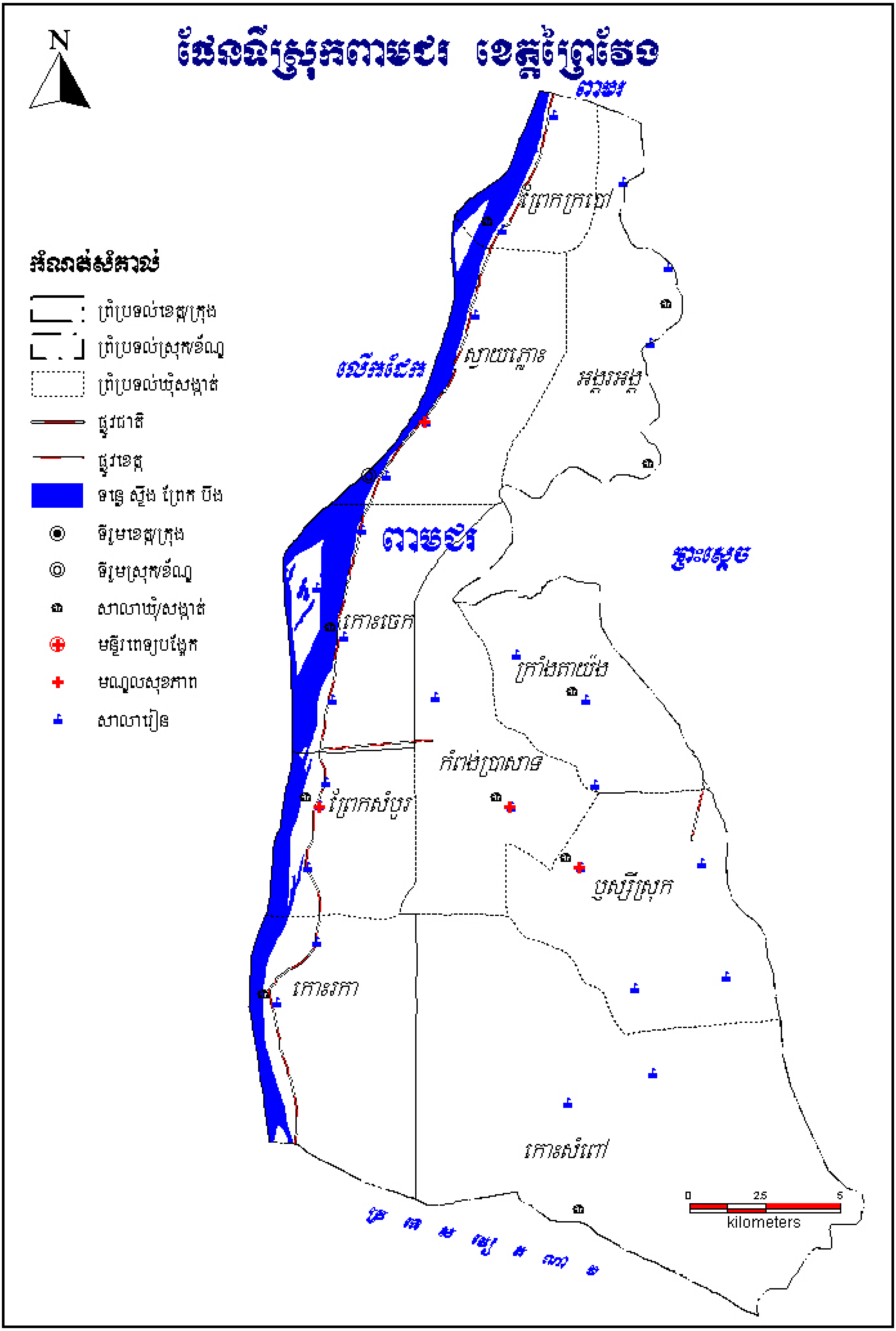
ផែនទីស្រុកពាមជរ ខេត្តព្រៃវែង
N
កំណត់សំគាល់
ព្រំប្រទល់ខេត្តក្រុង
ព្រំប្រទល់ស្រុកខ័ណ្ឌ
ព្រំប្រទល់ឃុំសង្កាត់
ផ្លូវជាតិ
ផ្លូវខេត្ត
ទន្លេ ស្ទឹង ព្រែក បឹង
ទីរួមខេត្តក្រុង
ទីរួមស្រុកខ័ណ្ឌ
សាលាឃុំ/សង្កាត់
មន្ទីរពេទ្យបង្អែក
មណ្ឌលសុខភាព
សាលារៀន
ពាមរ
ព្រែកក្របៅ
ស្វាយភ្លោះ
អង្គរអង្គ
លើកដែក
ពាមជរ
ព្រះស្តេច
កោះចេក
ក្រាំងតាយ៉ង
កំពង់ប្រាសាទ
ព្រែកសំបួរ
ឫស្សីស្រុក
កោះរកា
កោះសំពៅ
0 2.5 5
kilometers

ការពារ ប្រសើរជាង ព្យាបាល

Prevention Is Better Than Cure

គណៈកម្មការទន្លេមេគង្គ (MRC)
ប្រអប់សំបុត្រលេខ ៦១០១, Unit 18 Ban Sithane Neua, Sikhottabong District, Vientiane 01000, Lao PDR
ទូរស័ព្ទ : (៨៥៦) ២១ ២៦៣ ២៦៣, ហ្វាក់: (៨៥៦) ២១ ២៦៣ ២៦៤
E-mail: mrcs@mrcmekong.org Website: http://www.mrcmekong.org

គណៈកម្មាធិការជាតិទន្លេមេគង្គ កម្ពុជា (CNMC)
ផ្ទះលេខ ២៣, មហាវិថីម៉ៅសេទុង, ក្រុងភ្នំពេញ ប្រទេសកម្ពុជា
ទូរស័ព្ទ: (៨៥៥) (២៣) ២១៨ ៧២៧ ហ្វាក់: (៨៥៥) (២៣) ២១៨ ៥០៦
E-mail: cnmcs@cnmc.gov.kh ,Website: http://www.camnet.com.kh/cnmcs

គណៈកម្មាធិការជាតិគ្រប់គ្រងគ្រោះមហន្តរាយ (NCDM)
ផ្លូវលេខ ៥១៦, សង្កាត់ទួលសង្កែ, ខ័ណ្ឌឬស្សីកែវ, ក្រុងភ្នំពេញ ប្រទេសកម្ពុជា
ទូរស័ព្ទ/ ហ្វាក់: (៨៥៥) (២៣) ៨៨២ ០៤៥

លេខាធិការដ្ឋានអចិន្ត្រៃយ៍នៃគណៈកម្មាធិការគ្រប់គ្រងគ្រោះមហន្តរាយស្រុកពាមជរ៍ (DCDM)
ភូមិបង្អែក ឃុំស្វាយភ្លោះ ស្រុកពាមជរ៍ ខេត្តព្រៃវែង ប្រទេសកម្ពុជា

មជ្ឈមណ្ឌលត្រៀមបង្ការគ្រោះមហន្តរាយអាស៊ី (ADPC)
979/69 24th floor, SM Tower, Paholyothin Road, Samsen Nai, Phayathai, Bangkok, 10400, Thailand
ទូរស័ព្ទ: (៦៦) ០២២៩៨០៦៨១
ហ្វាក់: (៦៦) ០២ ២៩៨០០១២
E-mail: adpc@adpc.net Website: www.adpc.net

ឧបត្ថម្ភដោយ

gtz Partner for the Future. Worldwide.
on behalf of:
Federal Ministry for Economic Cooperation and Development

រៀបចំក្រោម: ផ្នែកទី៤
គំរោងពង្រឹងការគ្រប់គ្រងគ្រោះអាសន្នទឹកជំនន់
កម្មវិធីគ្រប់គ្រង និង កាត់បន្ថយគ្រោះទឹកជំនន់
របស់គណៈកម្មការទន្លេមេគង្គ