ព្រះរាជាណាចក្រកម្ពុជា

ជាតិ សាសនា ព្រះមហាក្សត្រ

ផែនការកាត់បន្ថយគ្រោះភ័យនៃគ្រោះមហន្តរាយ

២០១០-២០១២

ស្រុកស្វាយជ្រំ ខេត្តស្វាយរៀង

រៀបចំដោយៈ
គណៈកម្មាធិការគ្រប់គ្រងគ្រោះមហន្តរាយស្រុកស្វាយជ្រំ
សហការជាមួយគណៈកម្មាធិការគ្រប់គ្រងគ្រោះមហន្តរាយខេត្តស្វាយរៀង
គណៈកម្មាធិការជាតិគ្រប់គ្រងគ្រោះមហន្តរាយ
មជ្ឈមណ្ឌលត្រៀមបង្ការគ្រោះមហន្តរាយអាស៊ី
និង អង្គការអាក់សិនអេតកម្ពុជា

ធ្នូ ២០០៩

មាតិកា

អារម្ភកថា -- iv

ក្រុមការងារ -- v

១. សេចក្តីផ្តើម -- ១

១.១ ប្រវត្តិគំរោង -- ១

១.២ គោលបំណង -- ១

១.២.១ ទស្សនទាននៃផែនការសកម្មភាព -- ១

១.២.២ ផែនការសកម្មភាពនេះសម្រាប់អ្នកណា? -- ២

១.៣ ដំណើរការកសាងផែនការ -- ២

១.៤ ការកែសំរួលនិងធ្វើបច្ចុប្បន្នភាព -- ៤

២. ទិន្នន័យទូទៅរបស់ស្រុកស្វាយជ្រំ -- ៤

២.១ ទីតាំងភូមិសាស្រ្ត -- ៤

២.១.១ លក្ខណៈភូមិសាស្រ្ត -- ៥

២.១.២ ចំនួនឃុំ ភូមិ និង គ្រួសារ -- ៥

២.១.៣ ចំនួនផ្ទៃដីសរុប -- ៦

២.១.៤ ចំនួនផ្ទៃដីកសិកម្ម -- ៦

២.២ ទិន្នន័យប្រជាសាស្រ្ត -- ៧

២.២.១ ចំនួនប្រជាជន -- ៧

២.២.២ មុខរបរសំខាន់ៗរបស់ប្រជាជន -- ៧

២.២.៣ ការអប់រំ -- ៨

២.២.៤ សេដ្ឋកិច្ចសង្គម -- ៨

២.៣ ប្រវត្តិគ្រោះមហន្តរាយ -- ៨

២.៣.១ មុខសញ្ញាបង្កគ្រោះមហន្តរាយនានា -- ៩

ខ. សត្វល្អិតបំផ្លាញដំណាំ -- ១២

គ. ខ្យល់ព្យុះ -- ១៦

ឃ. ទឹកជំនន់ -- ១៩

ង. ជំងឺសត្វ -- ២៣

ច. ជំងឺមនុស្ស -- ២៥

២.៣.២ ផលប៉ះពាល់ដោយគ្រោះមហន្តរាយតាមឆ្នាំ -------------------------------------២៧

២.៣.៣ ប្រភេទគ្រោះមហន្តរាយតាមឆ្នាំ ---២៩

២.៣.៣ ផែនទីតំបន់រងទឹកជំនន់ ខែកញ្ញា-តុលា ឆ្នាំ២០០០ ខេត្តស្វាយរៀង-------------------៣០

២.៤ ភាពងាយរងគ្រោះ និង កំរិតភាពក្រីក្រ---៣១

២.៥ ផែនទីចំណាត់ថ្នាក់ភាពក្រីក្រ (សេដ្ឋកិច្ច-សង្គម) ---------------------------------- ៣២

២.៦ ធនធានសំខាន់ៗ --- ៣៣

២.៦.១ សាលារៀន វត្ត និង ទីទួលសុវត្ថិភាព -------------------------------------- ៣៣

២.៦.២ ប្រព័ន្ធធារាសាស្ត្រ--- ៣៣

២.៦.៣ មណ្ឌលសុខភាព ---៣៤

២.៦.៤ មធ្យោបាយដឹកជញ្ជូន ---៣៥

២.៦.៥ ប្រព័ន្ធទំនាក់ទំនង---៣៦

៣. ផែនការសកម្មភាពជាតិនៃយុទ្ធសាស្ត្រសម្រាប់ការកាត់បន្ថយគ្រោះភ័យនៃគ្រោះមហន្តរាយ------------- ៣៧

៣.១ ក្របខណ្ឌការងារនៃការកាត់បន្ថយគ្រោះភ័យនៃគ្រោះមហន្តរាយ ------------------------- ៣៧

៣.២ តារាងសង្ខេបគម្រោងអាទិភាពកាត់បន្ថយគ្រោះភ័យនៃគ្រោះមហន្តរាយ ---------------------៣៩

៤. យន្តការស្ថាប័ន និង ការគ្រប់គ្រងគ្រោះមហន្តរាយ ------------------------------------ ៤០

៤.១ សមាសភាព-- ៤០

៤.២ តួនាទី និងការទទួលខុសត្រូវ របស់គណៈកម្មាធិការគ្រប់គ្រងគ្រោះមហន្តរាយស្រុក -------------- ៤១

៤.២.១ គណៈកម្មាធិការគ្រប់គ្រងគ្រោះមហន្តរាយស្រុក ---------------------------------- ៤១

៤.២.២ ភារកិច្ចលេខាអចិន្ត្រៃយ៍នៃគណៈកម្មាធិការគ្រប់គ្រងគ្រោះមហន្តរាយស្រុក ----------------- ៤១

៤.៣ រចនាសម្ព័ន្ធគណៈកម្មាធិការគ្រប់គ្រងគ្រោះមហន្តរាយស្រុកស្វាយជ្រំ ----------------------- ៤២

៤.៤ ក្រុមប្រតិបត្តិការ របស់គណៈកម្មាធិការគ្រប់គ្រងគ្រោះមហន្តរាយស្រុកស្វាយជ្រំ ------------------៤៣

៥. ផែនការសកម្មភាពកាត់បន្ថយគ្រោះភ័យនៃគ្រោះមហន្តរាយរបស់ការិយាល័យ-អង្គភាពជុំវិញស្រុក ស្វាយជ្រំ សំរាប់អនុវត្តរយៈពេល០៣ឆ្នាំ: ពីឆ្នាំ២០១០ ដល់ ឆ្នាំ២០១២-------------------------------- ៤៦

ឧបសម្ព័ន្ធ

១. ដីកាស្តីពីការបង្កើតក្រុមការងារនៃគណៈកម្មាធិការគ្រប់គ្រងគ្រោះមហន្តរាយខេត្ត ចុះជួយស្រុកស្វាយជ្រំ

២. ដីកាស្តីពីការបង្កើតគណៈកម្មាធិការគ្រប់គ្រងគ្រោះមហន្តរាយស្រុកស្វាយជ្រំ

៣. ផែនទីរដ្ឋបាលស្រុក ស្វាយជ្រំ

៤. របាយការណ៍ស្តីពីការប្រៀបធៀបអត្រាភាពក្រីក្រស្ថិតក្នុងស្រុកស្វាយជ្រំ

៥. បញ្ជីឈ្មោះអង្គការក្រៅរដ្ឋាភិបាលនានានៅក្នុងស្រុកស្វាយជ្រំ

៦. បញ្ជីឈ្មោះសិក្ខាសាលារៀបចំផែនការកាត់បន្ថយគ្រោះភ័យនៃគ្រោះមហន្តរាយថ្នាក់ស្រុក

អារម្ភកថា

គណៈកម្មាធិការគ្រប់គ្រងគ្រោះមហន្តរាយស្រុកស្វាយជ្រំ បានធ្វើការកែសម្រួល និងធ្វើបច្ចុប្បន្នភាពលើផែនការសកម្មភាពកាត់បន្ថយគ្រោះភ័យ នៃគ្រោះមហន្តរាយថ្នាក់ស្រុកដែលមានស្រាប់របស់ខ្លួន ជាផែនការដ៏ជាក់លាក់សម្រាប់អនុវត្តកម្មវិធីគ្រប់គ្រងគ្រោះភ័យ នៃគ្រោះមហន្តរាយរយៈពេល ០៣ ឆ្នាំ ពីឆ្នាំ ២០១០ ដល់ ២០១២ ។

ការរៀបចំផែនការសកម្មភាពកាត់បន្ថយគ្រោះភ័យ នៃគ្រោះមហន្តរាយនេះ រៀបចំឡើងដោយការចូលរួមសហការពីគ្រប់ការិយាល័យនានា ហើយជាផែនការការិយាល័យនិមួយៗរៀបចំឡើងក្នុងការទប់ស្កាត់ឆ្លើយតបនូវគ្រោះមហន្តរាយតាមភារកិច្ចរបស់ខ្លួន ក្នុងការចូលរួមគ្រប់គ្រង និងឆ្លើយតបប្រកបដោយប្រសិទ្ធិភាពទាន់ពេលវេលា ព្រមទាំងការស្តារជួសជុលឡើងវិញបានឆាប់រហ័ស ក្រោយពេលរងគ្រោះ ដើម្បីធ្វើអោយមានប្រក្រតីភាពឡើងវិញនូវដំណើរការសេដ្ឋកិច្ចសង្គម និងជីវភាពរស់នៅរបស់ប្រជាជន ឆ្លើយតបគោលនយោបាយកាត់បន្ថយភាពក្រីក្រ និងយុទ្ធសាស្រ្តចតុកោណដំណាក់កាលទី ២ របស់រាជរដ្ឋាភិបាលកម្ពុជា ដែលមានសម្តេចអគ្គមហាសេនាបតីតេជោ **ហ៊ុន សែន** ជាប្រមុខដឹកនាំ ។ ការរៀបចំផែនការខាងលើនេះ ស្រុកបានទទួលការគាំទ្រផ្នែកបច្ចេកទេសពីមជ្ឈមណ្ឌលត្រៀមបង្កា គ្រោះភ័យនៃគ្រោះមហន្តរាយអាស៊ី (ADPC) គណៈកម្មាធិការជាតិគ្រប់គ្រងគ្រោះមហន្តរាយ (NCDM) គាំទ្រថវិកាពីការិយាល័យជំនួយមនុស្សធម៌សមាគមអឺរ៉ុប (ECHO) តាមរយៈគណៈកម្មការទន្លេមេគង្គ (MRC) ក្រោមកិច្ចសម្របសម្រួលពីគណៈកម្មាធិការជាតិទន្លេមេគង្គ (CNMC) និងការគាំទ្រជំរុញយ៉ាង សកម្មពីក្រុមការងាររបស់គណៈកម្មាធិការគ្រប់គ្រងគ្រោះមហន្តរាយខេត្ត ព្រមទាំងអង្គការជាតិ អន្តរជាតិ ដែលកំពុងប្រតិបត្តិការនៅក្នុងស្រុកស្វាយជ្រំ ផងដែរ ដូចជាអង្គការ Action Aid ជាដើម ។

ក្នុងនាមអភិបាលស្រុក និងជាប្រធានគណៈកម្មាធិការគ្រប់គ្រងគ្រោះមហន្តរាយ ស្រុកស្វាយជ្រំ សូមថ្លែងអំណរគុណយ៉ាងជ្រាលជ្រៅ ចំពោះគណៈកម្មាធិការជាតិគ្រប់គ្រងគ្រោះមហន្តរាយ មជ្ឈមណ្ឌលត្រៀមបង្កាគ្រោះមហន្តរាយអាស៊ី ដែលបានយកចិត្តទុកដាក់ជួយសម្របសម្រួលគាំទ្រផ្នែកបច្ចេកទេសធ្វើអោយផែនការនេះកាន់តែមានលក្ខណៈពេញលេញស្របតាមស្ថានភាពជាក់ស្តែងរបស់ស្រុក សូមថ្លែងអំណរគុណដល់ការិយាល័យជំនួយមនុស្សធម៌សមាគមអឺរ៉ុប ដែលបានឧបត្ថម្ភថវិកាសម្រាប់ដំណើរការរៀបចំកែសម្រួលផែនការនេះឡើង និងគណៈកម្មាធិការគ្រប់គ្រងគ្រោះមហន្តរាយខេត្ត ព្រមទាំងអង្គការជាតិ អន្តរជាតិ ដែលបានចូលរួមយ៉ាងសកម្មក្នុងការកែសម្រួល និងធ្វើបច្ចុប្បន្នភាពលើផែនការសកម្មភាពថ្នាក់ស្រុកអោយមានរូបរាងឡើង ដើម្បីអនុវត្តអោយទទួលបានជោគជ័យ និងមានប្រសិទ្ធិភាព ។

ជាទីបញ្ចប់ សូមអំពាវនាវដល់រាជរដ្ឋាភិបាល បណ្តាអង្គការជាតិ អន្តរជាតិ អង្គការមនុស្សធម៌នានា សប្បុរសជនក្នុង និងក្រៅប្រទេស សូមមេត្តាជួយឧបត្ថម្ភផ្តល់នូវធនធាន ស្មារតី សំភារៈ ថវិកា ដើម្បីអោយដំណើរការអនុវត្តផែនការសកម្មភាពនេះសម្រេចបានលទ្ធផលល្អប្រសើរ ។

ស្វាយជ្រំ, ថ្ងៃទី ២២... ខែ .០១... ឆ្នាំ ២០១០

អភិបាលស្រុក និងជាប្រធាន

គណៈកម្មាធិការគ្រប់គ្រងគ្រោះមហន្តរាយស្រុក

រ៉ឺយ_ថន

ក្រុមការងារ

ក្រុមការងារដែលបានរៀបចំនូវផែនការសកម្មភាពកាត់បន្ថយគ្រោះភ័យនៃគ្រោះមហន្តរាយរបស់ស្រុកស្វាយជ្រំ រួមមាន: ក្រុមការងារថ្នាក់ខេត្ត ក្រោមជំនួយបច្ចេកទេសពីមជ្ឈមណ្ឌលត្រៀមបង្ការគ្រោះមហន្តរាយអាស៊ី (ADPC), អង្គការអាក់សិនអេត (ActionAid) និង សមាគមអភិវឌ្ឍន៍បង្កើនសេដ្ឋកិច្ចគ្រួសារ (ADIFE) ព្រមទាំងអង្គការក្នុងនិងក្រៅរដ្ឋាភិបាលនានាថែមទៀតផង។ លើសពីនេះទៅទៀត ឯកសារនេះត្រូវបានពិនិត្យកែលំអនិងផ្តល់បច្ចេកទេសបន្ថែមពីគណៈកម្មាធិការជាតិគ្រប់គ្រងគ្រោះមហន្តរាយ (NCDM) ផងដែរ។

សមាសភាពក្រុមការងារ

១. លោក សុទ្ធ គីមកុលមុនី	មន្ត្រីបច្ចេកទេសរបស់គណៈកម្មាធិការជាតិគ្រប់គ្រងគ្រោះមហន្តរាយ
២. លោក ម៉ែន ថា	មន្ត្រីសាលាខេត្តនិងជាជនបង្គោលទទួលបន្ទុកការងារគ្រប់គ្រងគ្រោះមហន្តរាយ
៣. លោក តន់ សារុន	អភិបាលរងស្រុក និងជាជនបង្គោលទទួលបន្ទុកការងារគ្រប់គ្រងគ្រោះមហន្តរាយស្រុកស្វាយជ្រំ
៤. លោក អុល សែន	មន្ត្រីសំរបសំរួលកម្មវិធីរបស់មជ្ឈមណ្ឌលត្រៀមបង្ការគ្រោះមហន្តរាយអាស៊ី
៥. លោក ឡឹក សុធារ	មន្ត្រីជាន់ខ្ពស់នៃកម្មវិធីកាត់បន្ថយគ្រោះមហន្តរាយរបស់អង្គការ ActionAid
៦. លោក សួន សារាយ	ប្រធានសមាគម អភិវឌ្ឍន៍បង្កើនសេដ្ឋកិច្ចគ្រួសារ (ADIFE)
៧. លោក ប៉ែន នី	មន្ត្រីកម្មវិធីកាត់បន្ថយគ្រោះមហន្តរាយរបស់អាក់សិនអេត
៨. លោក ថោង សំអឿន	មន្ត្រីបច្ចេកទេសមកពីមន្ទីរកសិកម្មខេត្តស្វាយរៀង
៩. លោក បែន ថន	មន្ត្រីបច្ចេកទេសមកពីមន្ទីរអប់រំយុវជន និងកីឡាខេត្តស្វាយរៀង
១០.លោក សោម ថន	មន្ត្រីបច្ចេកទេសមកពីមន្ទីរកិច្ចការនារីខេត្តស្វាយរៀង
១១. លោក សូ ហួន	មន្ត្រីបច្ចេកទេសមកពីមន្ទីរសាធារណការនិងដឹកជញ្ជូនខេត្តស្វាយរៀង
១២. លោក អ៊ុំ សារ៉ុន	មន្ត្រីបច្ចេកទេសមកពីមន្ទីរសុខាភិបាលខេត្តស្វាយរៀង
១៣. លោក គីម ប៊ុណ្ណា	មន្ត្រីបច្ចេកទេសមកពីមន្ទីរផែនការខេត្តស្វាយរៀង
១៤. លោក ស៊ឹង បូរ៉ែន	មន្ត្រីបច្ចេកទេសមកពីមន្ទីរអភិវឌ្ឍន៍ជនបទខេត្តស្វាយរៀង

ពិនិត្យ និងផ្តល់បច្ចេកទេស

១. ឯកឧត្តម ប៉ុន ណារិទ្ធិ	អគ្គលេខាធិការរង គណៈកម្មាធិការជាតិគ្រប់គ្រងគ្រោះមហន្តរាយ
២. លោក អ៊ុយ ថន	អភិបាលស្រុកស្វាយជ្រំ និងជាប្រធានគណៈកម្មាធិការគ្រប់គ្រងគ្រោះមហន្តរាយស្រុក
៣. លោក ជុំ វុទ្ធី	ប្រធានគំរោងថ្នាក់តំបន់នៃមជ្ឈមណ្ឌលត្រៀមបង្ការគ្រោះមហន្តរាយអាស៊ី
៤. លោក Aloysius James	ប្រធានគ្រប់គ្រងគំរោងDipECHO/ActionAid

ស្ថាប័នរួមចំណែកសំខាន់ៗ

១. ក្រុមប្រឹក្សាខេត្តស្វាយរៀង, ក្រុមប្រឹក្សាស្រុកស្វាយជ្រំ និង អ្នកសំរបសំរួលDFT/PSDDប្រចាំស្រុកស្វាយជ្រំ

២. មន្ទីរវិស័យសំខាន់ៗជុំវិញស្រុក ដែលជាសមាជិកគណៈកម្មាធិការគ្រប់គ្រងគ្រោះមហន្តរាយស្រុកស្វាយជ្រំ

៣. អង្គការជាតិ និង អន្តរជាតិនានា ក្នុងខេត្តស្វាយរៀង និង ក្នុងស្រុកស្វាយជ្រំ

ផែនការកាត់បន្ថយគ្រោះភ័យនៃគ្រោះមហន្តរាយ ស្រុកស្វាយជ្រំ ២០១០-២០១២

១. សេចក្តីផ្តើម

១.១ ប្រវត្តិគំរោង

សៀវភៅផែនការកាត់បន្ថយគ្រោះភ័យនៃគ្រោះមហន្តរាយរបស់ស្រុកស្វាយជ្រំត្រូវបានរៀបចំឡើងដោយគណៈកម្មាធិការគ្រប់គ្រងគ្រោះមហន្តរាយស្រុក ក្រោមជំនួយបច្ចេកទេសពីគណៈកម្មាធិការគ្រប់គ្រងគ្រោះមហន្តរាយខេត្ត(PCDM),គណៈកម្មា-ធិការជាតិគ្រប់គ្រងគ្រោះមហន្តរាយ (NCDM), មជ្ឈមណ្ឌលត្រៀមបង្ការគ្រោះមហន្តរាយអាស៊ី (ADPC) និងអង្គការអាក់សិនអេត (ActionAid) ក្រោមការគាំទ្រថវិកាពីអគ្គនាយកដ្ឋានជំនួយមនុស្សធម៌របស់គណៈកម្មការសហគមន៍អឺរ៉ុប(ECHO) ដែលបានរៀបចំឡើងសំរាប់អនុវត្តរយៈពេល ៣ឆ្នាំ (២០១០-២០១២)។

ដោយសារស្រុកស្វាយជ្រំ ជាស្រុកមួយដែលរងគ្រោះដោយមុខសញ្ញាគ្រោះថ្នាក់ផ្សេងៗ ដូចជា: គ្រោះរាំងស្ងួត ជាចំបង ទឹកជំនន់ ខ្យល់ព្យុះ សត្វល្អិតបំផ្លាញដំណាំជាដើម។ ដូចនេះផែនការសកម្មភាពនេះនឹងគ្រប់ដណ្តប់ជាទូទៅលើប្រភេទមុខសញ្ញាគ្រោះថ្នាក់ទាំងឡាយដែលអាចកើតមាននៅក្នុងស្រុកនេះ។

១.២ គោលបំណង

ផែនការកាត់បន្ថយគ្រោះភ័យនៃគ្រោះមហន្តរាយស្រុកស្វាយជ្រំត្រូវបានបង្កើតឡើងក្រោមគោលបំណងសំខាន់ចំនួន០៣ ដូចខាងក្រោម:

- ដើម្បីកំណត់នូវទិសដៅរបស់គណៈកម្មាធិការគ្រប់គ្រងគ្រោះមហន្តរាយស្រុកនិងការិយាល័យ-អង្គភាពពាក់ព័ន្ធ ដើម្បីធ្វើការគ្រប់គ្រងគ្រោះមហន្តរាយនិងកាត់បន្ថយគ្រោះភ័យនៃគ្រោះមហន្តរាយឱ្យកាន់តែមានប្រសិទ្ធភាព។
- ដើម្បីធ្វើការប៉ាន់ប្រមាណធនធាន និង សមត្ថភាព ដែលមានស្រាប់នៅថ្នាក់ស្រុកនិងការិយាល័យ-អង្គភាពពាក់ព័ន្ធ ដើម្បីអនុវត្ត។
- ជាគោលការណ៍ណែនាំមួយ សម្រាប់គណៈកម្មាធិការគ្រប់គ្រងគ្រោះមហន្តរាយស្រុក ដែលមានការិយាល័យ-អង្គភាពជុំវិញ ជាអ្នកទទួលខុសត្រូវលើការអនុវត្តន៍ការងារកាត់បន្ថយគ្រោះភ័យនៃគ្រោះមហន្តរាយរបស់ខ្លួន។

១.២.១ ទស្សនទាននៃផែនការសកម្មភាព

ទស្សនៈទូទៅនៃផែនការកាត់បន្ថយគ្រោះភ័យនៃគ្រោះមហន្តរាយស្រុកស្វាយជ្រំ រយៈពេល០៣ឆ្នាំ(២០១០-២០១២) គឺដើម្បីផ្តល់លទ្ធភាពដល់គណៈកម្មាធិការគ្រប់គ្រងគ្រោះមហន្តរាយស្រុកធ្វើការកាត់បន្ថយគ្រោះភ័យនៃគ្រោះមហន្តរាយនានាដែលតែងប៉ះពាល់មកលើសហគមន៍ងាយរងគ្រោះនៅក្នុងស្រុកទាំងមូលដោយខ្លួនឯងប្រកបដោយប្រសិទ្ធភាពនិងយូរអង្វែង។

ផែនការនេះផ្តោតលើមុខសញ្ញាគ្រោះថ្នាក់ទាំងឡាយណាដែលមានសក្តានុពល ធ្វើឱ្យមានការខូចខាតដល់អាយុជីវិត សេដ្ឋកិច្ច និង ទ្រព្យសម្បត្តិ របស់ប្រជាជនទូទៅនៅក្នុងស្រុកស្វាយជ្រំ។

១.២.២ ផែនការសកម្មភាពនេះសម្រាប់អ្នកណា?

សៀវភៅផែនការនេះ នឹងត្រូវធ្វើការបែងចែកទៅគណៈកម្មាធិការគ្រប់គ្រងគ្រោះមហន្តរាយគ្រប់ថ្នាក់ ការិយាល័យ-អង្គភាពនានាដែលជាសមាជិកគណៈកម្មាធិការគ្រប់គ្រងគ្រោះមហន្តរាយស្រុក ដើម្បីអនុវត្តទៅតាមតួនាទី ភារកិច្ច និងការទទួលខុសត្រូវរបស់ខ្លួន ដូចដែលបានគំណត់នៅក្នុងផែនការសកម្មភាពនេះ ដោយធានាយ៉ាងណាឱ្យការងារកាត់បន្ថយគ្រោះភ័យនៃគ្រោះមហន្តរាយរបស់ខ្លួនមានប្រសិទ្ធភាព។ ឯកសារនេះក៏នឹងធ្វើការផ្សព្វផ្សាយផងដែរ ជូនដល់រាជរដ្ឋាភិបាលជាពិសេស គណៈកម្មាធិការគ្រប់គ្រងគ្រោះមហន្តរាយខេត្ត និងជាតិ ដើម្បីបញ្ចូលផែនការនេះទៅក្នុងផែនការប្រចាំឆ្នាំនៃកម្មវិធីអភិវឌ្ឍន៍ខេត្ត និងជាតិ ពិសេសលើកម្មវិធីគ្រប់គ្រងគ្រោះមហន្តរាយ។ លើសពីនេះទៀត ឯកសារផែនការនេះនឹងធ្វើការផ្សព្វផ្សាយដល់បណ្តាអង្គការជាតិ-អន្តរជាតិពាក់ព័ន្ធទាំងក្នុង និងក្រៅស្រុក-ខេត្ត ក៏ដូចជាវិស័យឯកជនដើម្បីចូលរួមគាំទ្រទាំងផ្នែកថវិកា និងបច្ចេកទេស សម្រាប់ធានាធ្វើឱ្យផែនការអាចសម្រេចបានលទ្ធផលល្អ និងគោលបំណងដូចមានចែងក្នុងផែនការនេះ។

១.៣ ដំណើរការកសាងផែនការ

ផែនការនេះត្រូវបានបង្កើតឡើងដោយមានការផ្តួចផ្តើមពីគណៈកម្មាធិការជាតិគ្រប់គ្រងគ្រោះមហន្តរាយ និងគណៈកម្មា-ធិការគ្រប់គ្រងគ្រោះមហន្តរាយខេត្តស្វាយរៀងក្នុងកិច្ចសហការជាមួយនឹងមជ្ឈមណ្ឌលត្រៀមបង្ការគ្រោះមហន្តរាយអាស៊ី(ADPC) និង អង្គការអាក់សិនអេត (ActionAid) ផ្អែកតាមតម្រូវការចាំបាច់របស់ស្រុកស្វាយជ្រំ។ ការកសាងផែនការនេះរហូតចេញជារូបរាងឡើង គឺផ្អែកលើដំណើរការជាជំហាន៧ដូចខាងក្រោម:

ជំហានទី១: ការពិគ្រោះយោបល់

គណៈកម្មាធិការជាតិគ្រប់គ្រងគ្រោះមហន្តរាយ, មជ្ឈមណ្ឌលត្រៀមបង្ការគ្រោះមហន្តរាយអាស៊ី(ADPC) និងអង្គការអាក់សិនអេត(ActionaAid) និង អង្គការដៃគូរបស់គំរោងដែលអនុវត្តសកម្មភាក្នុងខេត្តនិងស្រុកនេះ បានជួបប្រជុំពិភាក្សាការងារបច្ចេកទេសជាមួយថ្នាក់ដឹកនាំខេត្តនិងស្រុក លើគោលការណ៍រៀបចំសៀវភៅផែនការសកម្មភាពកាត់បន្ថយគ្រោះភ័យនៃគ្រោះមហន្តរាយរបស់ស្រុកនេះឡើង ផ្អែកតាមលំនាំនៃផែនការសកម្មភាពរបស់ថ្នាក់ខេត្ត សំដៅធ្វើយ៉ាងណាឱ្យផែនការនេះមានលក្ខណៈច្បាស់លាស់និងស៊ីជំរៅ សំរាប់ប្រើប្រាស់ជាផែនការយុទ្ធសាស្ត្រមួយរបស់ស្រុក ក្នុងការឆ្លើយតប និងកាត់បន្ថយលើមុខសញ្ញាគ្រោះថ្នាក់និងគ្រោះមហន្តរាយនានា ដែលតែងកើតមានឡើងនៅក្នុងស្រុកស្វាយជ្រំ។

ជំហានទី២: ការរៀបចំសិក្ខាសាលាបង្កើនសមត្ថភាព ពីទស្សនទាន និងការគ្រប់គ្រងគ្រោះមហន្តរាយ

សិក្ខាសាលាលើកទី១(រយៈពេល០៣ថ្ងៃ: ២៤-២៦ មិថុនា ២០០៩): គណៈកម្មាធិការជាតិគ្រប់គ្រងគ្រោះមហន្តរាយ និង មជ្ឈមណ្ឌលត្រៀមបង្ការគ្រោះមហន្តរាយអាស៊ី និង អង្គការអាក់សិនអេត បានសហការរៀបចំសិក្ខាសាលា ដើម្បីបង្កើនសមត្ថភាពដល់សមាជិក គណៈកម្មាធិការគ្រប់គ្រងគ្រោះមហន្តរាយស្រុក (ប្រធានការិយាល័យ/អង្គភាពជុំវិញ ស្រុក) និងមេឃុំ/ស្មៀនឃុំ មកពីឃុំទាំង១៦ទូទាំងស្រុកស្វាយជ្រំស្តីពីទស្សនទាន យន្តការនិងរចនាសម្ព័ន្ធគ្រប់គ្រង និងការងារគ្រប់គ្រងគ្រោះមហន្តរាយនៅគ្រប់កំរិត ដើម្បីធ្វើឱ្យចំណេះដឹងរបស់សមាជិកទាំងនោះបានយល់ដឹងស៊ីជំរៅអំពីគ្រោះមហន្តារាយ មុននឹងឈានទៅធ្វើការរៀបចំជាផែនការសកម្មភាព។

ជំហានទី៣: ការរៀបចំសិក្ខាសាលាបង្កើនសមត្ថភាពលើការវិភាគមុខសញ្ញាគ្រោះថ្នាក់, ភាពងាយរងគ្រោះ និងសមត្ថភាព

សិក្ខាសាលាលើកទី២ (រយៈពេល០៣ថ្ងៃ: ១៥-១៧ ខែកក្កដា ២០០៩): ត្រូវបានរៀបចំជាបន្តទៀត ដើម្បីឱ្យសមាជិកគណៈកម្មាធិការគ្រប់គ្រងគ្រោះមហន្តរាយស្រុកនិងឃុំដែលជាសិក្ខាកាមទាំងអស់ បានបង្កើននូវសមត្ថភាពបន្ថែមទៀតលើជំនាញផ្សេងៗដូចជា: ការប្រើប្រាស់នូវវិធីសាស្ត្រការប៉ាន់ប្រមាណពីតម្រូវការរបស់សហគមន៍តាមបែបចូលរួម(HVCA): របៀបចុះធ្វើសំរង់ទិន្នន័យព៏តមាន, ការគូសផែនទី, ការវិភាគប្រតិទិនរដូវកាល, ការធ្វើចំណាត់អាទិភាពបញ្ហា/តម្រូវការ, ការវិភាគស្ថាប័ន/ ធនធាន ការវិភាគភាពងាយរងគ្រោះ, សមត្ថភាព និង រៀបចំជាបទអត្ថាធិប្បាយពីគ្រោះភ័យ ជាដើម ដោយផ្អែកលើ មុខសញ្ញាគ្រោះថ្នាក់ចម្បងៗទាំងឡាយដែលតែងកើតមានឡើងនៅក្នុងស្រុកស្វាយជ្រំ មាន: គ្រោះរាំងស្ងួត, ទឹកជំនន់, ខ្យល់ព្យុះ, ជំងឺរាតត្បាតដល់មនុស្ស-សត្វ សត្វល្អិតបំផ្លាញដំណាំ និងរន្ទះបាញ់ ដើម្បីឱ្យសមាជិកទាំងអស់ចេះប្រើប្រាស់នូវឧបករណ៍វិធីសាស្ត្រខាងលើ និងចេះវិភាគថ្លឹងថ្លែងលើទិន្នន័យ ព័ត៏មាន មុននឹងឈានទៅធ្វើការរៀបចំជាផែនការសកម្មភាពដែលមានលក្ខណៈពេញលេញ។

ជំហានទី៤: ការរៀបចំសិក្ខាសាលា ដើម្បីសរសេរពង្រាងផែនការសកម្មភាពតាមសាម៉ីការិយាល័យ/អង្គភាព

សិក្ខាសាលាលើកទី៣ (រយៈពេល ០១ថ្ងៃ: ២៧ ខែតុលា ២០០៩): ត្រូវបានរៀបចំជាបន្តទៀត ដើម្បីធ្វើការណែនាំ និងផ្តល់បច្ចេកទេស ដល់ប្រធានការិយាល័យនិងអង្គភាពទាំងអស់ដែលជាសមាជិកគណៈកម្មាធិការគ្រប់គ្រងគ្រោះមហន្តរាយស្រុកស្វាយជ្រំ ដើម្បីរៀបចំសរសេរនូវពង្រាងផែនការសកម្មភាពតាមការិយាល័យ/អង្គភាព ដែលមានលក្ខណៈស្របនឹងកម្មវិធីស្នូលរបស់គេរៀងៗខ្លួន ផ្អែកលើបទអត្ថាធិប្បាយពីគ្រោះភ័យដែលបានរៀបចំ និង ធ្វើការវិភាគយ៉ាងល្អិតល្អន់រួចហើយខាងលើ។ គ្រប់ការិយាល័យ-អង្គភាពទាំងអស់ ត្រូវបានទុករយៈពេល០២សប្តាហ៍សំរាប់រៀបចំសរសេរពង្រាងផែនការសកម្មភាពរបស់ពួកគេ ក្រោមការជួយសំរបសំរួលនិងណែនាំបច្ចេកទេសបន្ត ពីក្រុមការងារថ្នាក់ខេត្តដែលបានបង្កើតឡើងសំរាប់ជួយដល់ការងារក្នុងស្រុកស្វាយជ្រំនេះ។ *(ចំពោះបញ្ជីឈ្មោះក្រុមការងារថ្នាក់ខេត្តចុះជួយស្រុកស្វាយជ្រំ សូមមើលក្នុង* ***ឧបសម្ព័ន្ធទី១)*** *។*

ជំហានទី៥: ការរៀបចំសិក្ខាសាលា ដើម្បីពិនិត្យនិងអនុម័ត លើពង្រាងផែនការសកម្មភាពរបស់ការិយាល័យ/អង្គភាព

សិក្ខាសាលាលើកទី៤ (រយៈពេល០១ថ្ងៃ: ១៨ ខែវិច្ឆិកា ២០០៩): ត្រូវបានរៀបចំជាចុងក្រោយ ដើម្បីធ្វើការពិនិត្យ-កែសំរួល និងអនុម័ត លើពង្រាងផែនការសកម្មភាពទាំងឡាយរបស់សាមីអង្គភាព/ការិយាល័យនីមួយៗជុំវិញស្រុក។

ទន្ទឹមនឹងនេះដែរ ដោយពិនិត្យឃើញថាផែនការដែលបានរៀបចំ និងអនុម័តនៅក្នុងសិក្ខាសាលាកន្លងមកនៅមានកំរិតទើបគណៈកម្មាធិការជាតិគ្រប់គ្រងគ្រោះមហន្តរាយបានជួយកែលំអបន្ថែម ដើម្បីធ្វើអោយផែនការកាន់តែមានលក្ខណៈពេញ-លេញ តាមរយៈសិក្ខាសាលា២ថ្ងៃ (២១-២២ ធ្នូ ២០០៩)។

ជារួមផែនការសកម្មភាពចំនួន១៦ របស់ការិយាល័យ/អង្គភាពទាំង១៦ជុំវិញស្រុក ត្រូវបានពិនិត្យ-កែសំរួល និងអនុម័តដាក់ឱ្យប្រើប្រាស់/អនុវត្តជាផ្លូវការ បន្ទាប់ពីបានធ្វើការចងក្រងនិងបោះពុម្ពរួចហើយនោះ។

១.៤ ការកែសំរួលនិងធ្វើបច្ចុប្បន្នភាព

ក. ស្ថាប័នអ្នកអនុវត្តផែនការ:	គណៈកម្មាធិការគ្រប់គ្រងគ្រោះមហន្តរាយស្រុក
ខ. ស្ថាប័នទទួលខុសត្រូវក្នុងការកែសំរួល:	គណៈកម្មាធិការគ្រប់គ្រងគ្រោះមហន្តរាយស្រុក ក្រោមជំនួយបច្ចេកទេសពីគណៈកម្មាធិការគ្រប់គ្រងគ្រោះមហន្តរាយខេត្ត, គណៈកម្មាធិការជាតិគ្រប់គ្រងគ្រោះមហន្តរាយជាតិ (NCDM) មជ្ឈមណ្ឌលត្រៀមបង្ការគ្រោះមហន្តរាយអាស៊ី (ADPC) និង អង្គការ អាក់សិនអេត (ActionAid)
គ. ផែនការសំរាប់អនុវត្តរយៈពេល០៣ឆ្នាំ:	២០១០-២០១២
ឃ. កាលបរិច្ឆេទនៃការកែសម្រួលផែនការ:	ខែធ្នូ ឆ្នាំ២០១២

២. ទិន្នន័យទូទៅរបស់ស្រុកស្វាយជ្រំ

២.១ ទីតាំងភូមិសាស្ត្រ

ស្រុកស្វាយជ្រំជាស្រុកមួយក្នុងចំណោមក្រុង ស្រុកទាំង៨របស់ខេត្តស្វាយរៀង ដែលស្ថិតនៅតាមបណ្តោយផ្លូវជាតិលេខ១។ ស្រុកមានព្រំប្រទល់ខាងកើតទល់ក្រុងស្វាយរៀង ស្រុករំដួល ស្រុកកំពង់រោទិ៍ ខេត្តស្វាយរៀង ខាងលិចទល់នឹងស្រុកកំពង់ត្របែកខេត្តព្រៃវែង ខាងជើងទល់ស្រុកមេសាង ខេត្តព្រៃវែង ស្រុករមាសហែក ខេត្តស្វាយរៀង ខាងត្បូងទល់នឹងប្រទេសវៀតណាម។

២.១.១ លក្ខណៈភូមិសាស្ត្រ

ស្រុកស្វាយជ្រំ ជាតំបន់វាលទំនាបមួយ ក្នុងចំណោមតំបន់វាលទំនាបនានានៅក្នុងខេត្តស្វាយរៀង។ ប៉ុន្តែសណ្ឋានដីមានលក្ខណៈខ្ពស់ជាងខេត្តនានានៅជុំវិញបឹងទន្លេសាប ជាពិសេសតំបន់ភាគខាងជើងនៃខេត្ត។ ចំណុចនេះធ្វើឱ្យរាំងស្ទះដល់ការទាញយកធនធានទឹកពីទន្លេ និងស្ទឹងនានាដែលមានស្រាប់ ដោយសារស្ទឹងនិងទន្លេទាំងនោះ មានកំរិតទឹកទាបខ្លាំងធៀបទៅនឹងផ្ទៃដីខាងលើ ជាពិសេសផ្ទៃដីធ្វើស្រែ។ ចំណែកឯភាគខាងត្បូងស្រុកវិញ មានសភាពទាបជាង និងជាតំបន់ងាយប្រឈមមុខនឹងគ្រោះទឹកជំនន់ ដែលក្នុងនោះ រួមមានឃុំៈ ឃុំចំបក់ ស្វាយធំ បាសាក់ និង ឃុំគ្រួស។

២.១.២ ចំនួនឃុំ ភូមិ និង គ្រួសារ

ស្រុកស្វាយជ្រំ មានចំនួន១៦ឃុំ ក្នុងនោះចែកជា ១៥៨ភូមិ និង គ្រួសារសរុបចំនួន ៣៣,៥៣៧ គ្រួសារ។

តារាងទី១: តារាងចំនួនភូមិ ឃុំ និង គ្រួសារ

លរ	ឈ្មោះឃុំ	ចំនួនភូមិ	ប្រជាជនសរុប		
			ចំនួនគ្រួសារ	មនុស្សសរុប	ស្រី
១	ដូនស	11	1914	8268	4346
២	ធ្លក	8	1397	6207	3237
៣	ពោធិរាជ	11	1697	8303	4201
៤	បាសាក់	5	1954	8678	4556
៥	កំពង់ចំឡង	7	2502	11672	6156
៦	តាសួស	8	2561	12306	6398
៧	ចំបក់	7	2147	10377	5431
៨	គ្រួស	11	2712	12157	6248
៩	ឈើទាល	12	2548	10695	5620
១០	ស្វាយធំ	12	2858	11919	6041
១១	ក្រោលគោ	13	2827	12401	6478
១២	ស្វាយជ្រំ	7	1129	5260	2740
១៣	គោកព្រីង	10	2229	10022	5965
១៤	អង្គតាសូ	12	1485	7077	3725
១៥	ស្វាយអង្គ	9	1161	5541	2825
១៦	ស្វាយយា	15	2416	11658	6160
សរុប	***16 ឃុំ***	***158***	***33,537***	***152,541***	***80,117***

២.១.៣ ចំនួនផ្ទៃដីសរុប

តារាងទី២: តារាងចំនួនផ្ទៃដីសរុប

លរ	ប្រភេទផ្ទៃដី	ទំហំ (ហ,ត)	ប្រភេទផ្ទៃដី	ទំហំ (ហ,ត)
1	ផ្ទៃដីស្រែ	30,319.62	ផ្ទៃដីព្រៃ	24.3
2	ផ្ទៃដីភូមិ	4,994.82	ផ្ទៃដីទួល, ថ្នល់,អូរ, ប្រឡាយ, ព្រែក និង សំណង់សាធារណៈ	2,556.55
			សរុប:	**37,895.31**

២.១.៤ ចំនួនផ្ទៃដីកសិកម្ម

តារាងទី៣: តារាងចំនួនផ្ទៃដីកសិកម្ម

ដំណាំស្រូវ/ ឃុំ	អង្គតាសូ	បាសាក់	ចំបក់	កំពង់ចំឡង	តាសួស	ធ្លក	ឈើទាល	ដូនស	គោកព្រីង	ក្រោលគោ	គ្រួស	ពោធិរាជ	ស្វាយអង្គ	ស្វាយជ្រំ	ស្វាយធំ	ស្វាយយា	សរុប
សរុបផ្ទៃដីសំរាប់ដំណាំស្រូវប្រាំង (ហត)	25	666	411	823		35		200		95	564		15		683.83		3,517.83
ផ្ទៃដីស្រូវប្រាំងដែលបានអនុវត្តជាក់ស្តែង (ហត)	12	666	411	823		28		95		7	824		15		683.83		3,564.83
ផ្ទៃដីស្រូវប្រាំងប្រដេញទឹក (ហត)			400							5	504						909
ផ្ទៃដីស្រូវប្រាំងបញ្ចូលទឹកទាំងស្រុង (ហត)	12	666	11	823		28		95		2	320		15		683.83		2,655.83
សរុបផលិតផលស្រូវប្រាំង(គិតជាតោន)/១ឆ្នាំ	10.8	2331	616.5	1,234.5		47.6		232.75		9.1	1648		30		2051.49		8,211.74
ទិន្នផលស្រូវប្រាំងមធ្យមប្រចាំឆ្នាំ(តោន/ហត)	0.9	3.5	1.5	1.5		1.7		2.45		1.3	2		2		3		1.985
សរុបផ្ទៃដីសំរាប់ដំណាំស្រូវវស្សា (ហត)	1100	2471	2367.17	1677	2779	888.09	2118	1129.45	2029	2880	2424	1447.65	1516	1110.37	2328.19	1,549.36	517,408.09
ផ្ទៃដីស្រូវវស្សាដែលបានអនុវត្តជាក់ស្តែង(ហត)	1000	2421	2367.17	1677	2779	888.09	2118	927	1982	2873	1902	1447.65	1516	884.74	1818.43	1,549.36	493,406.88
ផ្ទៃដីស្រូវស្រែវស្សាពឹងលើទឹកភ្លៀង (ហត)	1000	2421	2363.06	1677	2779	888.09	2118	927	1982	2873	1902	1447.65	1516	884.74	518.6	1,549.36	491,696.05
ផ្ទៃដីស្រូវវស្សាបញ្ចូលទឹកបង្គប់ (ហត)			411												1299.83		1,710.83
សរុបផលិតផលស្រូវវស្សា(ប៉ាន់ស្មានជាតោន)	1400	3631.5	355,075.5	1,677	3,334.8	1332.14	1694.4	1112.4	1982	4022.2	1902	11581.2	1819.2	1769.48	1818.43	1,239.49	674,801.05
ទិន្នផលស្រូវវស្សាមធ្យមប្រចាំឆ្នាំ(តោន/ហត)	1.4	1.5	1.5	1	1.2	1.5	0.8	1.2	1	1.4	1	0.8	1.2	2	1	0.8	1.20625

២.២ ទិន្នន័យប្រជាសាស្ត្រ

២.២.១ ចំនួនប្រជាជន

ប្រជាជនសរុបក្នុងស្រុកស្វាយជ្រំ មានគ្រួសារសរុបចំនួន ៣២.៥៨៥គ្រួសារ ស្មើនឹងមនុស្សរាយ ១៥០,៤០៧ នាក់ ក្នុងនោះមានស្រី ៧៨,៤៦៦នាក់។ ចំនួនប្រជាជនសរុប អាយុចាប់ពី១៨ឆ្នាំ ដល់៦០ឆ្នាំ មានចំនួន ៨០.៣៥៦នាក់ ក្នុងនោះមានស្រីចំនួន ៤៣,០០៦នាក់ (តួលេខឆ្នាំ២០០៨)។

តារាងទី៤: តារាងចំនួនប្រជាជនតាមប្រភេទអាយុ

លរ	ប្រភេទអាយុ	ប្រុស	ស្រី	សរុប
១	០ - ៥ ឆ្នាំ	9,468	9,529	18,997
២	៦ - ១៤ ឆ្នាំ	14,644	14,473	29,117
៣	១៥ - ១៧ ឆ្នាំ២០៩១០	5,692	5,353	11,045
៤	១៨ - ៦៤ ឆ្នាំ	37,350	43,006	80,356
៥	៦៥ ឆ្នាំឡើង	4,787	6,105	10,892
សរុប		**71,941**	**78,466**	**150,407**

២.២.២ មុខរបរសំខាន់ៗរបស់ប្រជាជន

របរសំខាន់បំផុតរបស់ប្រជាជនភាគច្រើន គឺការងារបង្កបង្កើនផលស្រូវ។ ក្រៅពីការងារនេះនៅមានមុខរបរបន្ទាប់បន្សំទៀតដូចជាត្បាញល្អី កញ្ជើ កន្ទេល ឈ្នាង ទ្រូ និង អង្រុត។ល។ ខ្លះទៀតផលិតទឹកត្នោត ធ្វើស្ករត្នោត ដាំបន្លែ ចិញ្ចឹមសត្វមាន់ ទា ជ្រូក ដើម្បីដោះដូរជាលក្ខណៈគ្រួសារ ពិសេសទៅទៀតគឺការចិញ្ចឹមគោ-ក្របី ដើម្បីប្រើប្រាស់ជាកំលាំងអូសទាញក្នុងការងារបង្កបង្កើនផល។

ដោយសារតែជីវភាពខ្វះខាត ប្រជាជនមួយភាគធំដែលរស់នៅតាមឃុំនានាដែលមានព្រំដែនជាប់នឹងព្រំប្រទល់ប្រទេសវៀតណាមតែងតែទៅស៊ីឈ្នួលធ្វើចំការ ឬធ្វើជាកម្មករនៅប្រទេសវៀតណាមដើម្បីដោះដូរជាលុយប្រចាំថ្ងៃ។ចំណែកឯប្រជាជនពេញកំលាំងមួយចំនួនទៀតនៅទូទាំងស្រុក និយមការចាកចេញមកទីប្រជុំជននានា ដូចជា: ទីរួមខេត្ត រាជធានីភ្នំពេញ និង ខេត្តផ្សេងៗទៀត ដើម្បីធ្វើជាកម្មករលីសែង កាប់គាស់(ភាគច្រើនជាបុរស) និង កម្មការីរោងចក្រ (ភាគច្រើន ជាស្ត្រី)។

តារាងទី៥: តារាងប្រភេទមុខរបរ

ប្រភេទមុខរបរ	ភាគរយ
កសិកម្ម	៩០.២៤%
សេវាកម្មផ្សេងៗ	១.៩១%
ចិញ្ចឹម	៨២.៣៦%
គ្រួសារធ្វើចំណាកស្រុក	៩.៤៩%

២.២.៣ ការអប់រំ

តារាងទី ៦: តារាងកំរិតនៃការអប់រំតាមប្រភេទអាយុ (ឆ្នាំសិក្សា: ២០០៩-២០១០)

ប្រភេទមុខរបរ	ចំនួនសរុប	ចំនួនសិស្សស្រី
សិស្សវិទ្យាល័យ	៤.២១៤	១.៨៣៧
សិស្សអនុវិទ្យាល័យ	២.៨៩៧	១,៣០៣
សិស្សបឋមសិក្សា	២៣.៣៩៨	១១.០០១
សិស្សមតេយ្យសិក្សា	១.១០៨	៥៣៧

២.២.៤ សេដ្ឋកិច្ចសង្គម

ប្រជាជនក្នុងស្រុកស្វាយជ្រំ ៩០.២៤% ប្រកបរបរកសិកម្មដើម្បីរកចំណូលចិញ្ចឹមជីវិត និង ពឹងផ្អែកតែលើផលិតកម្មស្រូវតែមួយមុខ នៅលើដីដែលខ្សោះជីជាតិ និង ក្រខ្សត់ប្រភពធនធានទឹក។ ប្រជាកសិករនៅក្នុងស្រុកនេះ ក្នុង១គ្រួសារទទួលបានដីបង្កបង្កើនផលជាមធ្យមតែ ១.៥ហត ប៉ុណ្ណោះ និងមានការថយចុះជាបន្តបន្ទាប់ ដោយសារតែកំណើនប្រជាជនមានការកើនឡើងយ៉ាងឆាប់រហ័សជារៀងរាល់ឆ្នាំ។ ស្រុកស្វាយជ្រំ គឺជាស្រុកដែលមានផ្ទៃដីបង្កបង្កើនផលស្រូវតិចជាងគេបើប្រៀបធៀបនឹងស្រុក/ក្រុងទាំងអស់នៅទូទាំងខេត្តស្វាយរៀង។

កំរិតផលស្រូវដែលទទួលបាន នៅក្នុងស្រុកស្វាយជ្រំ គឺក្នុងមនុស្សម្នាក់ គិតជាមធ្យមគឺ ២៩៥គីឡូក្រាម/១ឆ្នាំ។ ទិន្នផល នេះនៅមានកំរិតទាបនៅឡើយ ដោយសារតែខ្វះខាតប្រភពធនធានទឹក និងប្រព័ន្ធធារាសាស្ត្រដើម្បីស្រោចស្រព ខ្វះទុន ខ្វះពូជសមស្រប ខ្វះអ្នកបច្ចេកទេសកសិកម្ម ហើយកសិករជាទូទៅយល់ដឹងពីបច្ចេកទេសកសិកម្មតិចតួច។ លើសពីនេះទៀត គ្រោះមហន្តរាយធម្មជាតិដូចជាសត្វល្អិតបំផ្លាញដំណាំ រាំងស្ងួត និង ទឹកជំនន់ បានបង្អាក់ដំណើរការផលិតកម្មស្រូវមួយភាគធំថែមទៀតផង។

២.៣ ប្រវត្តិគ្រោះមហន្តរាយ

ស្រុកស្វាយជ្រំ ជួបប្រទះគ្រោះមហន្តរាយជារៀងរាល់ឆ្នាំ ដោយសារធាតុអាកាសមានការផ្លាស់ប្តូរមិនទៀងទាត់។ វាបានបង្កផលប៉ះពាល់ជាអវិជ្ជមាន លើវិស័យសេដ្ឋកិច្ច សង្គមកិច្ច និងបរិស្ថាន ដែលជាផលវិបាកមួយយ៉ាងធ្ងន់ធ្ងរ និង ស្មុគស្មាញ ក្នុងការធ្វើអន្តរាគមន៍ឆ្លើយតប និងការស្តារឡើងវិញ។ ខាងក្រោមនេះជាតារាងបញ្ជាក់ពីមុខសញ្ញា និងផលប៉ះពាល់នានា ដោយសារគ្រោះមហន្តរាយចាប់តាំងពីឆ្នាំ២០០០ ដល់ ឆ្នាំ២០០៨:

២.៣.១ ចុះសញ្ញាបង្កគ្រោះមហន្តរាយនានា

ក. រាំងស្ងួត

- ចុះសញ្ញា និងបទអត្ថាធិប្បាយ

អត្ថាធិប្បាយគ្រោះភ័យ	វិធានការដែលមាន និងអនុវត្តកន្លងមក ដើម្បីឆ្លើយតបនឹងបញ្ហា	ចំណុចខ្វះខាត	ជម្រើសនៃការកាត់បន្ថយគ្រោះភ័យ (សកម្មភាព ដើម្បី ឆ្លើយតប)	អាទិភាព			ស្ថាប័នដែលពាក់ព័ន្ធ
				ខ្ពស់	មធ្យម	ទាប	
ប្រជាជនជំនួន ៤២៥០៣ នាក់រស់នៅក្នុងគ្រួសារចំនួន ១៣៤៣៥ គ្រួសារ ជួបប្រទះនឹងភាពខ្វះខាតស្បៀងរយៈពេល ២-៣ ខែចាប់តាំងពីឆ្នាំ ២០០២ ដោយសារគ្រោះរាំងស្ងួតដែលកើតឡើងជាបន្តបន្ទាប់គ្នាជារៀងរាល់ឆ្នាំ ចាប់ពីខែ ឧសភា ដល់សីហា	- ជីកអាងស្តុកទឹក - ជីកប្រឡាយទឹកប្រវែង ៥០ គ.ម - ជីកអណ្តូងទឹកកសិកម្មចំនួន ៨០ - កសាងទំនប់ការពារទឹកជំនន់ - ដាក់ម៉ាស៊ីនបូមទឹកប្រចាំការចំនួន ៤គ្រឿង - ចែកពូជស្រូវ និងពូជបន្លែ - បង្កើនការយល់ដឹងពីការថែទាំទំនប់ - បង្កើនការយល់ដឹង និងសមត្ថភាព ពីបច្ចេកទេសកសិកម្ម	- ខ្វះខាតប្រភពទឹក - ខ្វះខាតប្រឡាយទឹក - ខ្វះពូជស្រូវខ្លីរដូវ - ខ្វះថវិកា - ខ្វះប្រព័ន្ធធារាសាស្ត្រ	- ស្តារប្រឡាយមេ និងប្រឡាយរង	x			- ការិ. ធនធានទឹក - ការិ. កសិកម្ម - អធិការស្រុក - សីករងស្រុក - អាវុធហត្ថស្រុក - ការិ. ផែនការ - ការិ. កិច្ចការនារី - ការិ. អភិវឌ្ឍជនបទ - ការិ. ព័ត៌មាន - ស្រុកប្រតិបត្តិ - ការិ. សង្គមកិច្ច - ការិ. ពាណិជ្ជកម្ម - ការិ. ហិរញ្ញវត្ថុ - ការិ. ការងារ
			- តម្រូវការពូជស្រូវខ្លីរដូវ	x			
			- បណ្តុះបណ្តាល និងកសាងសមត្ថភាពដល់កសិករពីបច្ចេកទេសកសិកម្ម	x			
			- បង្កើត និងពង្រីកធនាគារស្រូវ	x			
			- រៀបចំ និងជម្រុញការធ្វើថ្នាលសំណាបរួម				
ប្រជាជនចំនួន ៣០% នៃប្រជាជនចំនួន ៤២៥០៣			- បង្កើត និងពង្រីកធនាគារស្រូវ	x			
			- បណ្តុះបណ្តាលវិជ្ជាជីវៈដល់	x			

នាក់ ដែលទទួលរងផលប៉ះពាល់ពីគ្រោះរាំងស្ងួត នៅក្នុងស្រុកស្វាយជ្រំ បានធ្វើចំណាកស្រុកទៅកាន់ទីកន្លែងនានាដើម្បីស្វែងរកការងារធ្វើ នៅពេលដែលគ្រោះរាំងស្ងួតកើតឡើង			កសិករ				
			- ផ្តល់ព័ត៌មានឱ្យបានទូលំទូលាយ	x			
			- ស្តារប្រឡាយ	x			
			- ផ្តល់បច្ចេកទេសកសិកម្ម	x			

- **<u>ប្រតិទិនរដូវកាលនៃភាពរាំងស្ងួត</u>**

មុខសញ្ញាគ្រោះថ្នាក់	ខែ											
	1	2	3	4	5	6	7	8	9	10	11	12
រាំងស្ងួត												

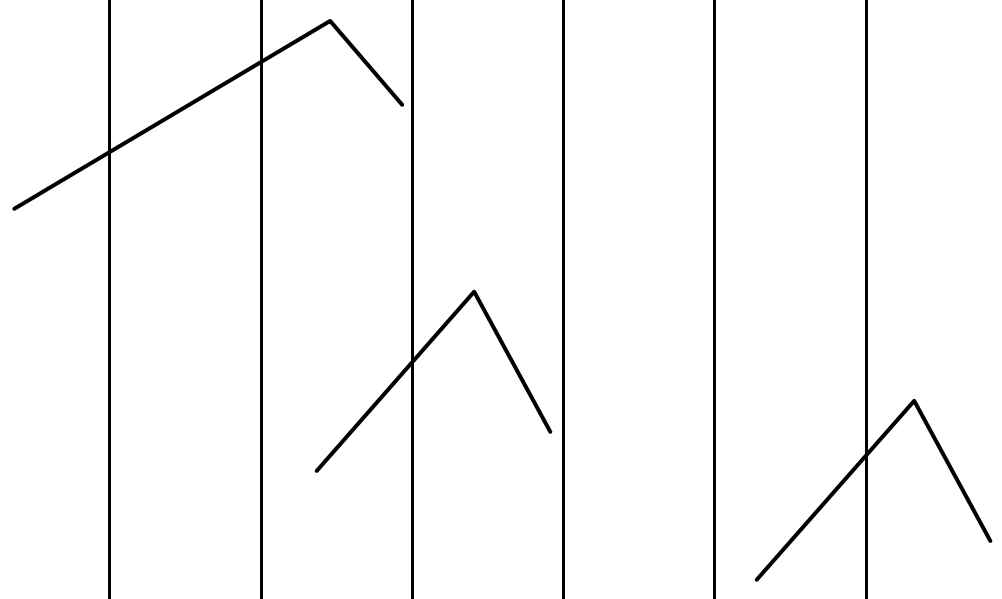

ចំពោះរាំងស្ងួតពាក់កណ្តាលខែ 5 រហូតដល់ថ្ងៃទី 14/07 មានភាពខ្លាំងរាល់ឆ្នាំ។ ថ្ងៃទី 14- 29 / 07 ការរាំងស្ងួតថយចុះ

ចំពោះរាំងស្ងួតចុងខែ 7 រហូតដល់ថ្ងៃទី 15/08 មានភាពខ្លាំង ដល់ថ្ងៃទី 27/08 ថយចុះ ។

រាំងស្ងួតពាក់កណ្តាលខែ 10 រហូតដល់ថ្ងៃទី 30/11 បើគ្មានភ្លៀង អាចរាំងរហូត ។

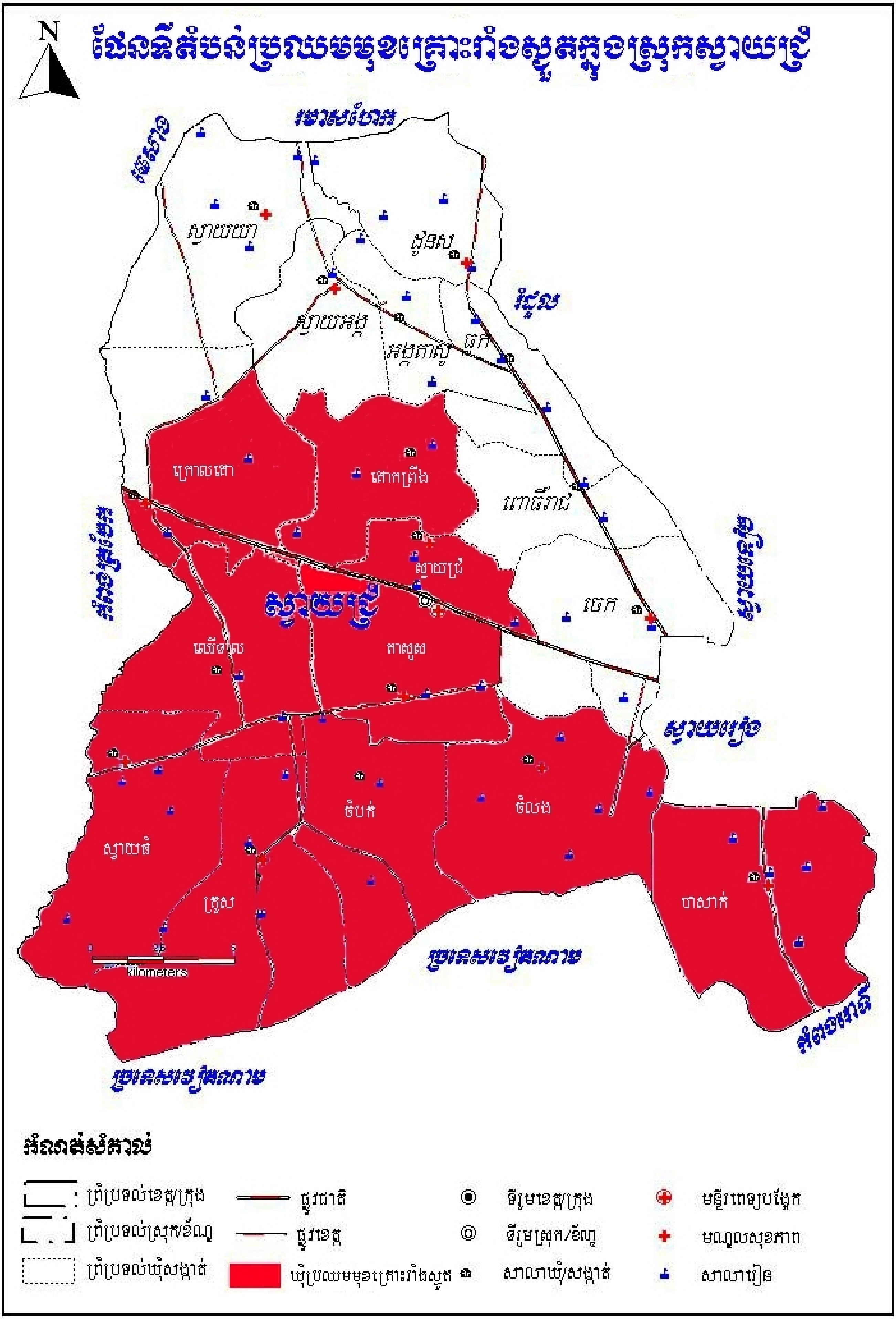
N
ផែនទីតំបន់ប្រឈមមុខគ្រោះរាំងស្ងួតក្នុងស្រុកស្វាយជ្រំ
ស្វាយជ្រំ
Kilometers
អំណត់សំគាល់
ព្រំប្រទល់ខេត្ត/ក្រុង
ព្រំប្រទល់ស្រុក/ខ័ណ្ឌ
ព្រំប្រទល់ឃុំសង្កាត់
ផ្លូវជាតិ
ផ្លូវខេត្ត
ឃុំប្រឈមមុខគ្រោះរាំងស្ងួត
ទីរួមខេត្ត/ក្រុង
ទីរួមស្រុក/ខ័ណ្ឌ
សាលាឃុំ/សង្កាត់
មន្ទីរពេទ្យបង្អែក
មណ្ឌលសុខភាព
សាលារៀន

ខ. សត្វល្អិតបំផ្លាញដំណាំ

- មុខសញ្ញា និងបទអត្ថាធិប្បាយ

អត្ថាធិប្បាយគ្រោះភ័យ	វិធានការដែលមាន និងអនុវត្តកន្លងមក ដើម្បីឆ្លើយតបនឹងបញ្ហា	ចំណុចខ្វះខាត	ជម្រើសនៃការកាត់បន្ថយគ្រោះភ័យ (សកម្មភាព ដើម្បី ឆ្លើយតប)	អាទិភាព			ស្ថាប័នដែលពាក់ព័ន្ធ
				ខ្ពស់	មធ្យម	ទាប	
សំណាបសម្រាប់ផ្ទៃដីដាំដុះចំនួន ៣៣៦០០ ហិចតា ត្រូវបានបំផ្លាញដោយសារសត្វមមាចត្នោតដែលបំលាស់ទីមកពីប្រទេសវៀតណាម ចាប់ពីខែមិថុនា ដល់ខែសីហា	- ផ្តល់ព័ត៌មានមុនពេលមានសត្វបំផ្លាញដំណាំ - ផ្តល់ព័ត៌មានដល់ប្រជាជនដែលរស់នៅតាមព្រំដែនពេលវេលាដាំដុះ - ផ្សព្វផ្សាយតាមវិទ្យុពីការគ្រប់គ្រងសត្វល្អិតចង្រៃ - កំទេចមមាចត្នោតតាមរយៈវិធានការមេកានិច - ទិញសត្វមមាចត្នោតពីប្រជាជន - ប្រើប្រាស់ថ្នាំសំលាប់សត្វល្អិត - ផ្តល់វគ្គបណ្តុះបណ្តាលពីការប្រើប្រាស់ថ្នាំពុលគីមី - ផ្តល់វគ្គបណ្តុះបណ្តាលដល់អ្នកលក់ថ្នាំពុល និងជីគីមីពីការប្រើប្រាស់សារធាតុគីមីត្រឹម	- ខ្វះថវិកា - ខ្វះខាតមធ្យោបាយនានាដើម្បីគ្រប់គ្រងកត្តាចង្រៃ - ខ្វះខាតឯកសារបច្ចេកទេស - ខ្វះការចូលរួមពីប្រជាជន - ប្រជាជនមិនពាក់ម៉ាសវ៉ែនតាការពារពេលប្រើប្រាស់ថ្នាំពុលគីមី - ខ្វះខាតចំណេះដឹងពីផលប៉ះពាល់ដោយសត្វល្អិតចង្រៃ	- ជម្រុញការផ្សព្វផ្សាយដល់សហគមន៍អំពីការគ្រប់គ្រងកត្តាចង្រៃ	x			- ការិ. កសិកម្ម - ការិ. ព័ត៌មាន - ការិ. អប់រំ - ស្រុកប្រតិបត្ត - ក្រុមប្រឹក្សាឃុំ - ពេទ្យសត្វភូមិ - សមាគមតាមមូលដ្ឋាន
			- ផលិតឯកសារបច្ចេកទេសស្តីពីសត្វល្អិតចង្រៃ	x			
			- ផ្តល់វគ្គបណ្តុះបណ្តាលបច្ចេកទេសពីការគ្រប់គ្រងកត្តាចង្រៃដល់កសិករ	x			
			- ផ្តល់ថ្នាំសំលាប់សត្វល្អិតដល់ប្រជាជន		x		
			- ជម្រុញ និងលើកកំពស់ចំនេះដឹងពីមូលដ្ឋានស្តីពីការគ្រប់គ្រងកត្តាចង្រៃ	x			
			- បំផ្លាញសត្វល្អិតចង្រៃដោយប្រើវិធីសាស្ត្រមេកានិច	x			
			- បង្កើត និងជម្រុញការរៀបចំថ្នាលសំណាបរួម	x			

	ត្រូវ - ផ្តល់វគ្គបណ្តុះបណ្តាលដល់ប្រជាជនដែលរស់នៅតាមព្រំដែនឱ្យចេះប្រើប្រាស់ថ្នាំពុល និងជីគីមីត្រឹមត្រូវ - លើកទឹកចិត្តកសិករឱ្យដាក់ស្លាកសញ្ញាពេលបានប្រើប្រាស់ថ្នាំពុលគីមីរួច						
កសិករប្រមាណជា ២៥-៣០% នៅក្នុងស្រុកស្វាយជ្រំ បានចំណាយប្រាក់បន្ថែមចំនួន ១០ ដុល្លា ក្នុងកំឡុងខែមិថុនា-វិច្ឆិកា ដើម្បីព្យាបាលសត្វ និងមនុស្ស ដែលប៉ះពាល់ដោយសារថ្នាំពុល និងជីគីមី ដែលបានប្រើប្រាស់នៅពេលមានសត្វល្អិតបំផ្លាញដំណាំកើតឡើង	- ផ្តល់ការបណ្តុះបណ្តាលស្តីពីការប្រើប្រាស់ថ្នាំពុលគីមី - ផ្តល់ការបណ្តុះបណ្តាល់ដល់អ្នកលក់ថ្នាំពុល និងជីគីមី - ផ្តល់ការបណ្តុះបណ្តាលដល់ប្រជាជនដែលរស់នៅក្បែរព្រំដែនពីការប្រើប្រាស់ជី និងថ្នាំពុលគីមី - លើកទឹកចិត្តប្រជាជនឱ្យដាក់ស្លាកសញ្ញាក្រោយពេលប្រើប្រាស់ថ្នាំពុលរួច	- ការទទួលយករបស់ប្រជាជនមានកម្រិត - ខ្វះខាតចំណេះដឹងពីផលប៉ះពាល់ដោយថ្នាំពុលគីមី	- ផ្តល់វគ្គបណ្តុះបណ្តាលពីការប្រើប្រាស់ថ្នាំពុលគីមី និងផលប៉ះពាល់របស់វា	x			
			- ផ្តល់វគ្គបណ្តុះបណ្តាលពីការផលិតថ្នាំពុលធម្មជាតិ	x			
			- ជម្រុញយុទ្ធនាការដើម្បីការពារជីវិត (សត្វល្អិតមានប្រយោជន៍ និងសត្វ)	x			
			- ផ្តល់ព័តិមានឱ្យបានទូលំទូលាយ	x			
			- ស្គារប្រឡាយ	x			
			- ផ្តល់បច្ចេកទេសកសិកម្ម	x			

- **ប្រតិទិនរដូវកាលនៃសត្វល្អិតបំផ្លាញដំណាំ**

មុខសញ្ញាគ្រោះថ្នាក់	១	២	៣	៤	៥	៦	៧	៨	៩	១០	១១	១២
សត្វល្អិតបំផ្លាញដំណាំ						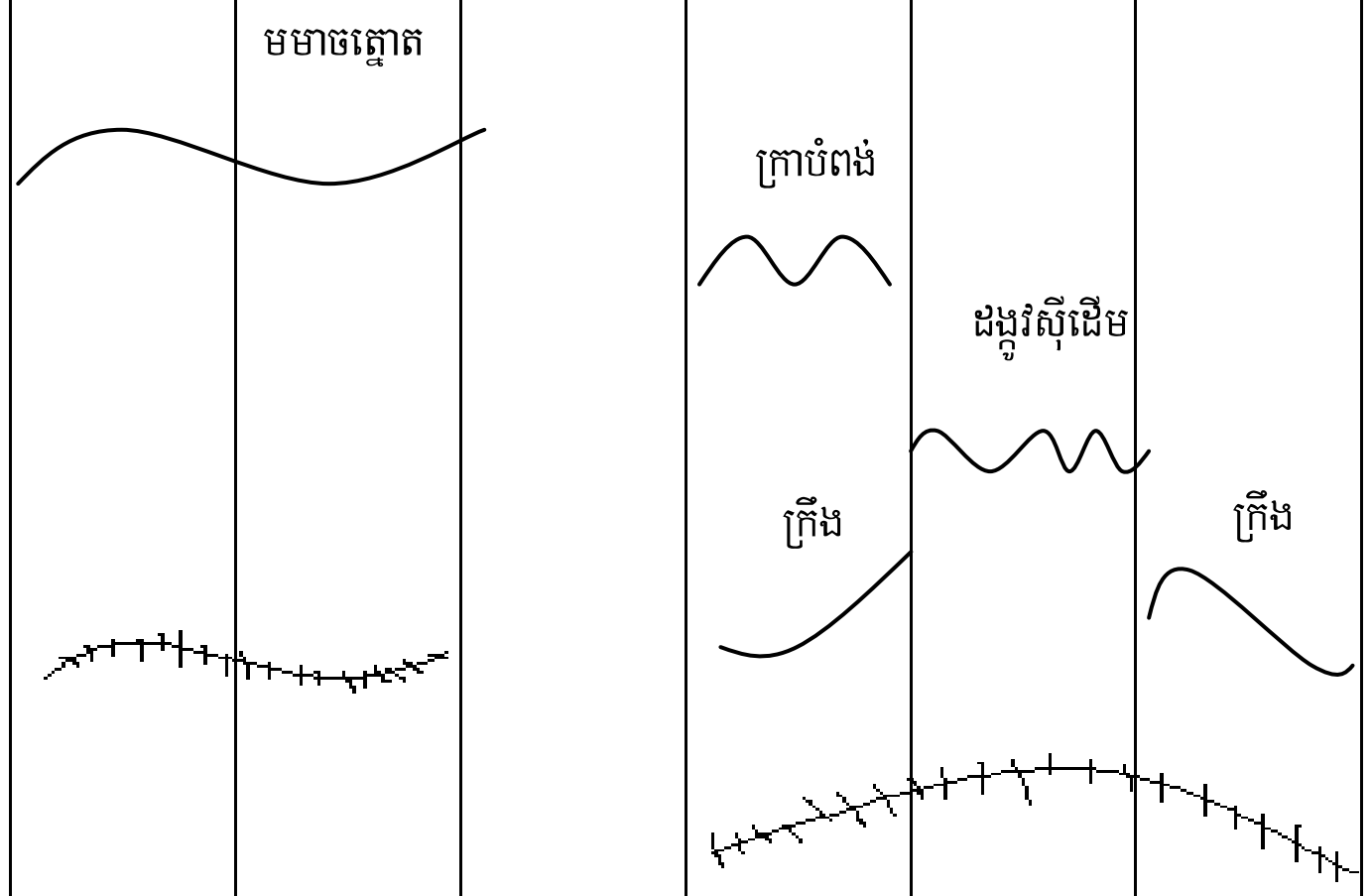						

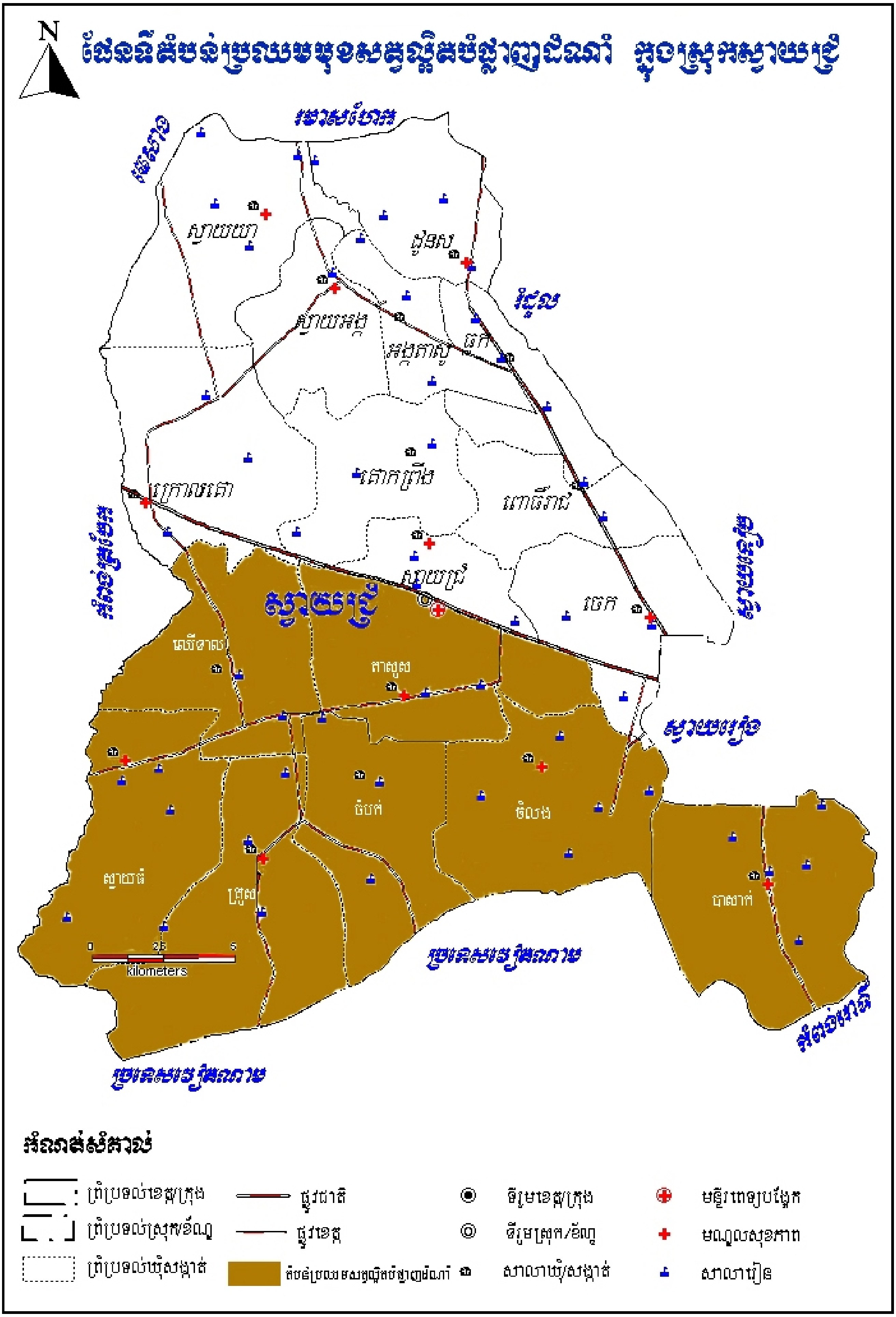
ផែនទីតំបន់ប្រឈមមុខសត្វល្អិតបំផ្លាញដំណាំ ក្នុងស្រុកស្វាយជ្រំ
N
0
2.5
5
kilometers
កំណត់សំគាល់
ព្រំប្រទល់ខេត្ត/ក្រុង
ព្រំប្រទល់ស្រុក/ខ័ណ្ឌ
ព្រំប្រទល់ឃុំ/សង្កាត់
ផ្លូវជាតិ
ផ្លូវខេត្ត
តំបន់ប្រឈមមុខសត្វល្អិតបំផ្លាញដំណាំ
ទីរួមខេត្ត/ក្រុង
ទីរួមស្រុក/ខ័ណ្ឌ
សាលាឃុំ/សង្កាត់
មន្ទីរពេទ្យបង្អែក
មណ្ឌលសុខភាព
សាលារៀន

គ. ខ្យល់ព្យុះ

- មុខសញ្ញា និងបទអត្ថាធិប្បាយ

អត្ថាធិប្បាយគ្រោះភ័យ	វិធានការដែលមាន និងអនុវត្តកន្លងមក ដើម្បីឆ្លើយតបនឹងបញ្ហា	ចំណុចខ្វះខាត	ជម្រើសនៃការកាត់បន្ថយគ្រោះភ័យ (សកម្មភាព ដើម្បី ឆ្លើយតប)	អាទិភាព			ស្ថាប័នដែលពាក់ព័ន្ធ
				ខ្ពស់	មធ្យម	ទាប	
រៀងរាល់ឆ្នាំក្នុងរវាងខែ មេសា-ឧសភា និង តុលា-វិច្ឆិកា ខ្យល់ខ្លាំង ដែលបានបណ្តាលឱ្យខូចខាតផ្ទះសម្បែងចំនួនពី ៤០-៥០ ខ្នងក្នុងមួយឃុំៗ បំផ្លាញដំណាំកសិកម្ម បង្កឱ្យមានកង្វះខាតស្បៀង បង្កើនបំណុល និងធ្វើឱ្យប្រជាជនកាន់តែក្រីក្រដល់ប្រជាជនទូទាំងស្រុក ជាពិសេសនៅឃុំចំនួន៦ គឺឃុំតាសួស ឃុំគ្រួស ឃុំពោធិ៍រាជ ឃុំកំពង់ចំឡង ឃុំចំបក់ និងឃុំគោកព្រីង	- កសាងហេដ្ឋារចនាសម្ព័ន្ធ ដូចជាកន្លែងសាធារណៈ មណ្ឌលសុខភាព សាលារៀន វត្តអារាម និងផ្ទះសម្បែង - ដាំដើមឈើ	- សំណង់មិនមានស្តង់ដារ - ខ្វះប្រព័ន្ធផ្តល់ព័ត៌មានជាមុន - មានដើមឈើតិចតួចនៅជុំវិញផ្ទះ	- សង់ផ្ទះ និងអគារសាធារណៈដោយគោរពបទដ្ឋានបច្ចេកទេស	x			- កាកបាទក្រហម - ការិ. ធនធានទឹក - អធិការស្រុក - សឹករងស្រុក - អាវុធហត្ថស្រុក - ការិ. ព័ត៌មាន - ស្រុកប្រតិបត្ត - ការិ. អប់រំ - ការិ. សង្គមកិច្ច
			- បង្កើត និងជំរុញប្រព័ន្ធផ្តល់ព័ត៌មានជាមុន	x			
			- ដាំដើមឈើជុំវិញផ្ទះ និងអគារ	x			
			- ត្រៀមរៀបចំសម្រាប់ការជំលៀស និងសង្គ្រោះ	x			
			- កសាងជំរកសុវត្ថិភាព	x			
			- ផ្តល់សំភារៈ និងស្បៀង	x			

- **<u>ប្រតិទិនរដូវកាលនៃខ្យល់ព្យុះ</u>**

ល.រ	មុខ សញ្ញា	ពេលវេលា (ខែ)											
		១	២	៣	៤	៥	៦	៧	៨	៩	១០	១១	១២
១	រលំផ្ទះ												
២	ខូចសាលារៀន												
៣	មនុស្សរងរបួស												
៤	កសិកម្ម												
៥	បរិស្ថាន												
៦	សត្វពាហនៈ												

ផែនទីតំបន់ប្រឈមមុខខ្យល់ព្យុះ ក្នុងស្រុកស្វាយជ្រំ

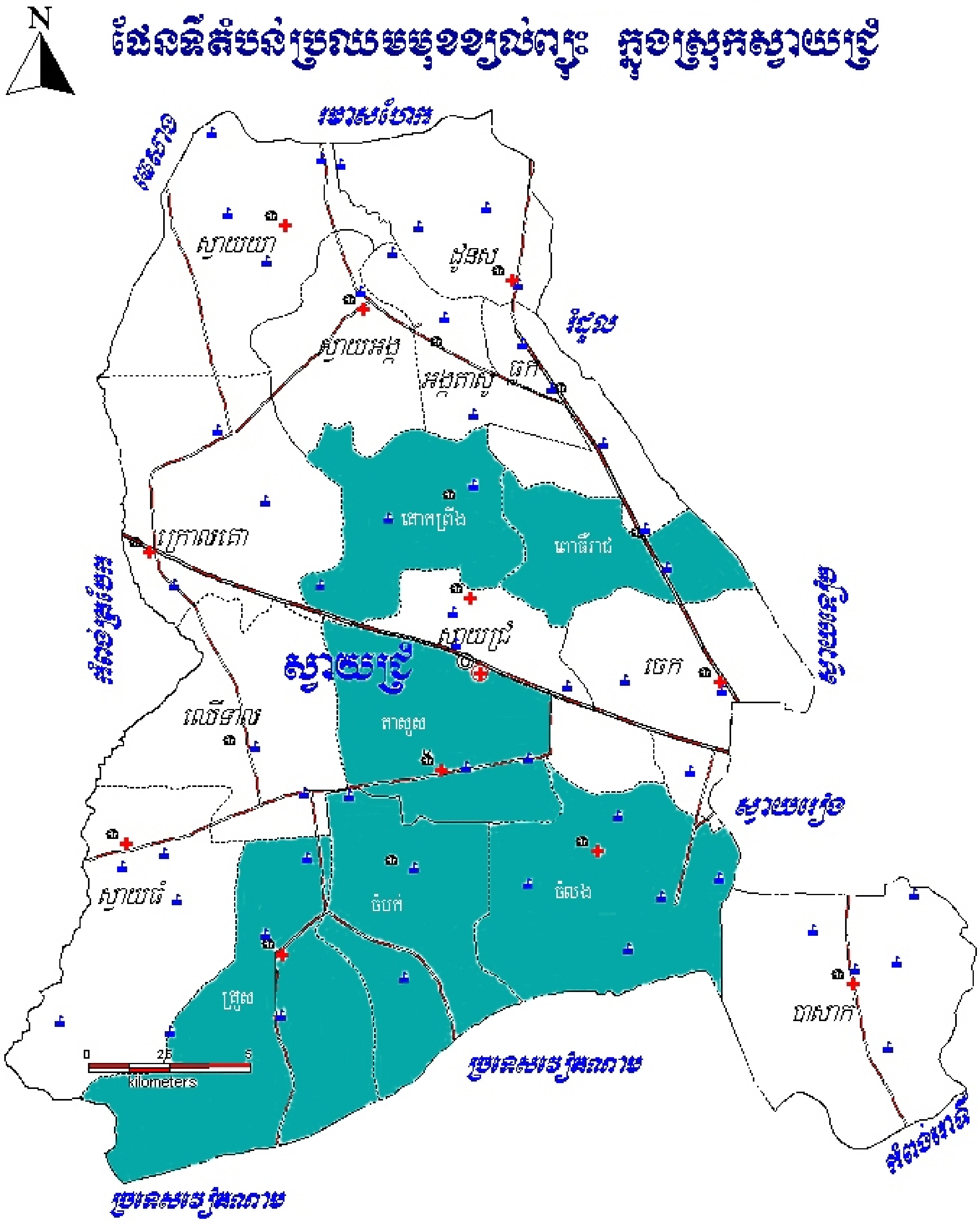

កំណត់សំគាល់

ព្រំប្រទល់ខេត្ត/ក្រុង	ផ្លូវជាតិ	ទីរួមខេត្ត/ក្រុង	មន្ទីរពេទ្យបង្អែក
ព្រំប្រទល់ស្រុក/ខ័ណ្ឌ	ផ្លូវខេត្ត	ទីរួមស្រុក/ខ័ណ្ឌ	មណ្ឌលសុខភាព
ព្រំប្រទល់ឃុំ/សង្កាត់	ឃុំប្រឈមនឹងខ្យល់ព្យុះ	សាលាឃុំ/សង្កាត់	សាលារៀន

ឃ. ទឹកជំនន់

- មុខសញ្ញា និងបទអត្ថាធិប្បាយ

អត្ថាធិប្បាយគ្រោះភ័យ	វិធានការដែលមាន និងអនុវត្តកន្លងមក ដើម្បីឆ្លើយតបនឹងបញ្ហា	ចំណុចខ្វះខាត	ជម្រើសនៃការកាត់បន្ថយគ្រោះភ័យ (សកម្មភាព ដើម្បី ឆ្លើយតប)	អាទិភាព			ស្ថាប័នដែលពាក់ព័ន្ធ
				ខ្ពស់	មធ្យម	ទាប	
ភូមិចំនួន ១៧ នៅក្នុងប្រាំឃុំ គឺឃុំគ្រួស ឃុំកំពង់ចំឡង ឃុំចំបក់ និងឃុំស្វាយធំ តែងតែជួបប្រទះនូវទឹកជំនន់ពីខែសីហា-វិច្ឆិកា ដែលបានបំផ្លាញ ដល់ភោគផលដំណាំកសិកម្ម ទ្រព្យសម្បត្តិ ប៉ះពាល់ដល់មុខរបរ ផ្ទះសម្បែង ហេដ្ឋារចនាសម្ព័ន្ធ និងអាយុជីវិត	- ជំលៀសប្រជាជនទៅទីទួលសុវត្ថិភាព (វត្ត សាលារៀន) - សង់បង្គន់ និងអណ្តូងទឹក - ចែកធុងចំរោះទឹកស្អាត - បង្កើនការយល់ដឹងពីអនាម័យទូទៅ (សត្វ និងមនុស្ស) - ផ្តល់សន្តិសុខនៅពេលមានទឹកជំនន់កើតឡើង - ផ្តល់ជំរកបណ្តោះអាសន្ន - ផ្តល់អាហារ និងថ្នាំសង្កូវ - ផ្តល់មធ្យោបាយធ្វើដំណើរ	- ប្រជាជនរុញរាមិនជំលៀសទៅទីទួលសុវត្ថិភាព - អណ្តូងលិចទឹក - ខ្វះស្បៀង - ខ្វះថវិកា - ខ្វះថ្នាំសង្កូវ - អសន្តិសុខ - ខ្វះខាតជម្រក - ខ្វះមធ្យោបាយធ្វើដំណើរ	- កសាងទួលសុវត្ថិភាព និងជួសជុលទួលដែលមានស្រាប់	X			- ស្រុកប្រតិបត្តិ - ការិ. ធនធានទឹក - ការិ. បរិស្ថាន - ការិ. កិច្ចការនារី - កាកបាទក្រហម - ការិ. សាធារណការ - សីករងស្រុក - អធិការស្រុក - ការិ. សង្គមកិច្ច
			- លើកខឿនអណ្តូងឱ្យផុតពីកំពស់ទឹក	X			
			- ផ្តល់ធុងចំរោះទឹកស្អាតដល់គ្រប់គ្រួសារ	X			
			- ធ្វើបង្គន់		X		
			- ជម្រុញ និងលើកកម្ពស់ការយល់ដឹងពីអនាម័យទូទៅ		X		
			- ការពារសុវត្ថិភាព	X			
			- ផ្តល់ជំរក ស្បៀង និងថ្នាំសង្កូវ	X			
			- ជួសជុលមធ្យោបាយធ្វើដំណើរ		X		
			- រៀបចំប្រព័ន្ធផ្តល់ព័ត៌មានជាមុន				
ប្រជាជនដែលរស់នៅក្នុងតំបន់ទឹកជំនន់នៅក្នុងប្រាំឃុំ តែងតែជួបប្រទះនូវកង្វះទឹកស្អាតប្រើប្រាស់ ដោយសារអណ្តូងលិចទឹកពេល និងខូចខាត	- បង្កើនការយល់ដឹងពីទឹកស្អាត - ជីកអណ្តូងទឹកស្អាត - ផ្តល់ធុងចំរោះទឹកស្អាត	- ការចូលរួមរបស់ប្រជាជនមានកម្រិត - អណ្តូងលិចទឹក	- លើកខឿនអណ្តូងឱ្យផុតពីកំពស់ទឹក	X			- ស្រុកប្រតិបត្តិ - កាកបាទក្រហម - ការិ. ធនធានទឹក
			- ជួសជុលអណ្តូងនិងលើកខឿន	X			

ដោយសារទឹកជំនន់ពីខែសីហា-វិច្ឆិកា	- ផ្តល់ថ្នាំសម្រាប់ធ្វើឱ្យទឹកស្អាត - ផ្តល់គ្រោងផ្ទះ	- ខ្វះខាតធុងចំរោះទឹកស្អាត - ខ្វះខាតថ្នាំសង្កូវ	អណ្តូងឱ្យផុតពីកំពស់ទឹក				- ការិ. កិច្ចការនារី - ការិ. អភិវឌ្ឍជនបទ - ក្រុមប្រឹក្សាឃុំ - ការិ. ព័ត៌មាន
			- ផ្តល់ថ្នាំធ្វើឱ្យទឹកស្អាត	x			
			- បង្កើនការយល់ដឹងពីការប្រើប្រាស់ទឹកស្អាត	x			
			- ផ្តល់គ្រោងផ្ទះសម្រាប់ប្រជាជនក្រីក្រ	x			
ទឹកជំនន់រៀងរាល់ឆ្នាំពីខែ សីហា-វិច្ឆិកា បានលិចនិងបំផ្លាញស្រូវប្រមាណជា ៩១៨៧ ហិចតា លើផ្ទៃដីដាំដុះសរុបចំនួន ១៣៦៤៨ ហិចតា នៅចំនួន ៥ឃុំ	- ឥណទានស្រូវ - បង្កើនការយល់ដឹងមុន កំឡុងក្រោយពេលទឹកជំនន់ - ស្ពានប្រឡាយ និងប្រព័ន្ធស្រោចស្រព - ផ្តល់គ្រាប់ពូជ - ផ្តល់បច្ចេកទេសកសិកម្ម	- ពូជស្រូវមិនគ្រប់គ្រាន់ - ខ្វះថវិកាសម្រាប់ស្ពានប្រឡាយ - ការផ្សព្វផ្សាយព័ត៌មានមិនទាន់បានទូលំទូលាយ - ការចូលរួមរបស់ប្រជាជននៅមានកម្រិត	- ផ្តល់ឥណទានស្រូវ	x			- ស្រុកប្រតិបត្ត - កាកបាទក្រហម - ការិ. ធនធានទឹក - ការិ. កិច្ចការនារី - ការិ. អភិវឌ្ឍជនបទ - ក្រុមប្រឹក្សាឃុំ - ការិ. ព័ត៌មាន
			- ផ្តល់ព័ត៌មានឱ្យបានទូលំទូលាយ	x			
			- ស្ពានប្រឡាយ	x			
			- ផ្តល់បច្ចេកទេសកសិកម្ម	x			

- **ប្រតិទិនរដូវកាលនៃទឹកជំនន់**

មុខសញ្ញាគ្រោះថ្នាក់	១	២	៣	៤	៥	៦	៧	៨	៩	១០	១១	១២
រដូវទឹកជំនន់								+	+++	+++	+	
ខ្វះទឹកស្អាត									++	+++	++	
ជំងឺរាត្បាតផ្សេងៗ មនុស្ស សត្វ									+++	+++	+	
ខូចដំណាំកសិកម្ម								+	+++	+++		
សិស្សមិនបានចូលរៀនតាមពេលកំណត់										+++	+	
ប្រជាពលរដ្ឋបាត់បង់មុខរបរ									+++	+++	+	
ប្រជាពលរដ្ឋធ្វើចំណាកស្រុក											+++	+
ខូចខាតប្រព័ន្ធធារាស្រ្ត									++	+++	++	
ខ្វះស្បៀងអាហារនិងជម្រក									+	+++	+++	
ខូចខាតហេដ្ឋារចនាសម្ព័ន្ធផ្សេងៗ									+	+++	+++	
✳ **សញ្ញាសម្គាល់** + : ខ្សោយ តិចតួច ++ : មធ្យម +++: ខ្លាំង												

ផែនទីតំបន់ប្រឈមមុខគ្រោះទឹកជំនន់ ក្នុងស្រុកស្វាយជ្រំ

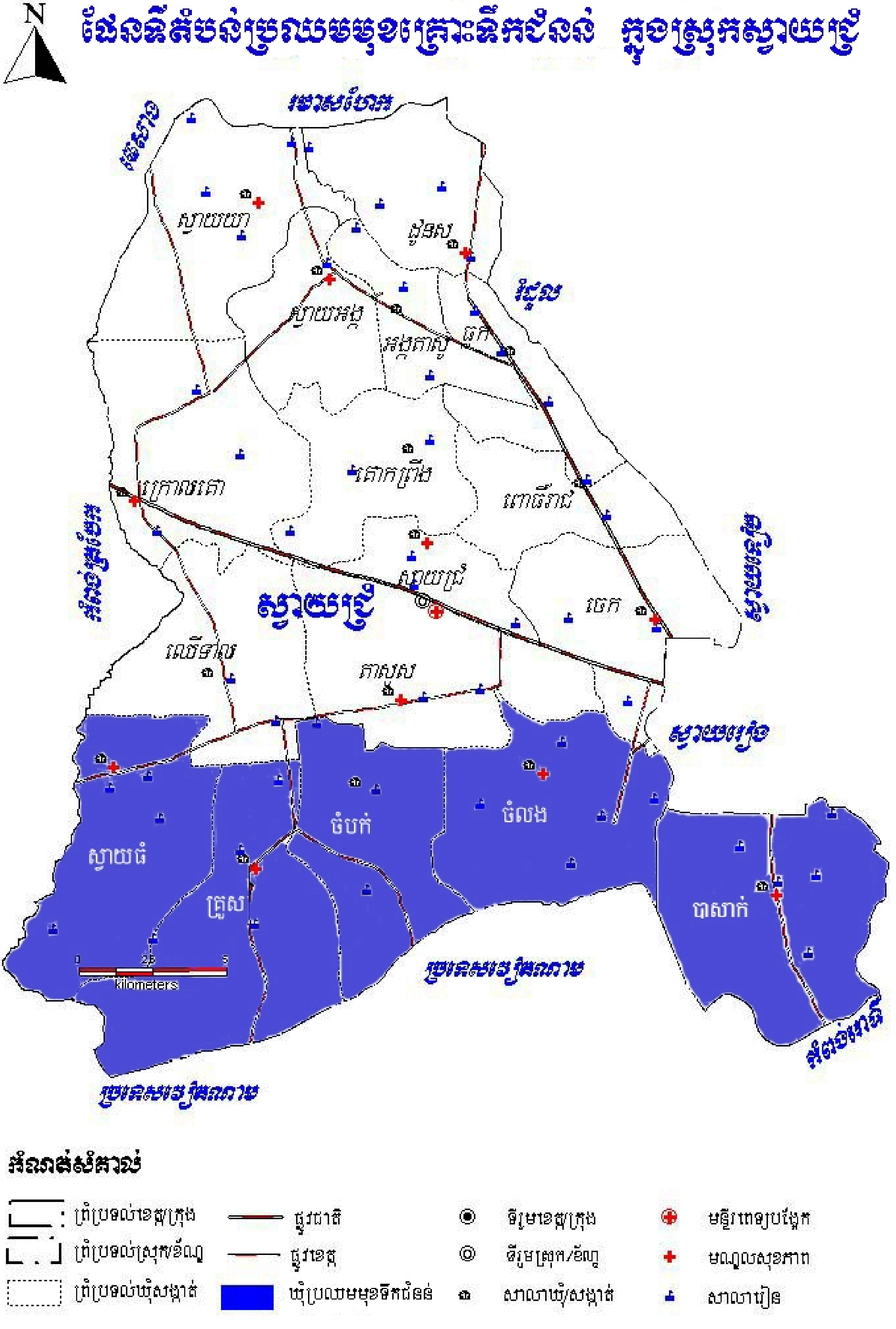

ង. ជំងឺសត្វ

- មុខសញ្ញា និងបទអត្ថាធិប្បាយ

អត្ថាធិប្បាយគ្រោះភ័យ	វិធានការដែលមាន និងអនុវត្តកន្លងមក ដើម្បីឆ្លើយតបនឹងបញ្ហា	ចំណុចខ្វះខាត	ជម្រើសនៃការកាត់បន្ថយ គ្រោះភ័យ (សកម្មភាព ដើម្បី ឆ្លើយតប)	អាទិភាព			ស្ថាប័នដែលពាក់ព័ន្ធ
				ខ្ពស់	មធ្យម	ទាប	
សត្វបក្សី ចំនួន ៣៥% ឈឺ ឬងាប់ដោយ មិនបញ្ចេញរោគសញ្ញា ជារៀងរាល់ឆ្នាំ នៅកំឡុង ពេល ៣ឆ្នាំចុងក្រោយនេះ ដែលអាចធ្វើឱ្យបាត់បង់ ពូជក្នុងស្រុក បាត់បង់ចំណូល កង្វះខាតស្បៀង និងបង្កើនការសាយភាយជំងឺទៅដល់មនុស្ស ។	- ជួយចាក់វ៉ាក់សាំងដល់សត្វ - បង្កើនសមត្ថភាពដល់ពេទ្យសត្វភូមិ - ចងក្រងក្រុមអ្នកផ្សព្វផ្សាយភូមិ - បង្កើតសមាគមពេទ្យសត្វភូមិ - បង្កើតសមាគមអ្នកចិញ្ចឹមសត្វ - រៀបចំយុទ្ធនាការចាក់វ៉ាក់សាំងដល់សត្វ	- ការផ្សព្វផ្សាយមិនទាន់បានទូលំទូលាយ - ការចូលរួមរបស់ប្រជាជនមានកម្រិត - គ្មានប្រាក់ឧបត្ថម្ភដល់ពេទ្យសត្វភូមិពេលយុទ្ធនាការចាក់វ៉ាក់សាំង - ប្រជាជនយកសត្វឈឺ ឬងាប់ដោយជំងឺមកធ្វើម្ហូប - ខ្វះការអនុវត្តវិធានជីវសុវត្ថិភាព - ការចរាចរសត្វឈឺ - វ៉ាក់សាំងអុតក្តាមមានតម្លៃថ្លៃ	- បង្កើនការយល់ដឹងពីការចាក់វ៉ាក់សាំងគោក្របីដល់ប្រជាជន	x			- ការិ. កសិកម្ម - ការិ. បសុពេទ្យ - អធិការស្រុក - សីករងស្រុក - អាវុធហត្ថស្រុក - ការិ. ព័ត៌មាន - ស្រុកប្រតិបត្តិ - ក្រុមប្រឹក្សាឃុំ - ពេទ្យសត្វភូមិ - សមាគមពេទ្យសត្វភូមិ - សមាគមតាមមូលដ្ឋាន
			- គាំទ្រថវិកាដល់ពេទ្យសត្វភូមិពេលយុទ្ធនាការវ៉ាក់សាំង	x			
			- ត្រួតពិនិត្យចរាចរសត្វចេញចូលតំបន់ផ្ទុះជំងឺ	x			
			- ពង្រឹងច្បាប់ស្តីពីការគ្រប់គ្រងសត្វ		x		
			- ចាក់វ៉ាក់សាំងសត្វឱ្យបានពីរដងក្នុងមួយឆ្នាំ	x			
			- ពង្រឹងសមត្ថភាពរបស់ពេទ្យសត្វភូមិ មេភូមិ និងប្រជាជនដែលរស់នៅតាមព្រំដែន	x			
៥% នៃសត្វចំនួន ២៥៣៥ក្បាលដែលឈឺ បានងាប់ ជារៀងរាល់ឆ្នាំ ចាប់ពីឆ្នាំ ២០០២-២០០៩ ដោយសារជំងឺ និងការប្រើប្រាស់ថ្នាំពុល និងជីគីមី	- ផ្សព្វផ្សាយតាមរយៈផ្ទាំងរូបភាព និងវិទ្យុពីផ្តាសាយបក្សី - ផ្តល់បច្ចេកទេសចិញ្ចឹមសត្វ	- កង្វះខាតការផ្សព្វផ្សាយ - គ្មានការផ្លាស់ប្តូរឥរិយាបទពីការចិញ្ចឹមសត្វ	- ផ្សព្វផ្សាយឱ្យបានទូលំទូលាយដល់កសិករ និងសហគមន៍ ពីការការពារជំងឺ និងការចិញ្ចឹម	x			- ការិ. កសិកម្ម - ការិ. បសុពេទ្យ - អធិការស្រុក

នៅលើ វាលស្រែ បម្រែបម្រួលបរិយាកាស និងការមិនអនុវត្តជីវៈសុវត្ថភាពជាពិសេសនៅពេលមានគ្រោះមហន្តរាយកើតឡើង	- រៀបចំសំណួរ-ចំឡើយតាមវិទ្យុ អំពីការការពារ ការព្យាបាល និងការចិញ្ចឹមសត្វ - ផ្សព្វផ្សាយដល់ប្រជាជន តាមតំបន់ព្រំប្រទល់ពីជំងឺឆ្លង	- ការចិញ្ចឹមសត្វតាមផ្ទះដោយប្រលែង - ចិញ្ចឹមសត្វដោយផ្តល់ចំណីគ្មានគុណភាព	សត្វ				- សឹករងស្រុក - អាវុធហត្ថស្រុក - ការិ. ព័តិមាន - ស្រុកប្រតិបត្ត - ក្រុមប្រឹក្សាឃុំ - ពេទ្យសត្វភូមិ - សមាគមពេទ្យសត្វភូមិ - សមាគមតាមមូលដ្ឋាន
			- ផ្តល់បណ្តុះបណ្តាលដល់កសិករបង្គោល	X			
			- រៀបចំកសិដ្ឋានគំរូ	X			
			- ទស្សនកិច្ចសិក្សា ដើម្បីផ្លាស់ប្តូរបទពិសោធន៏	X			
			- បង្កើតទិវាអនាម័យល្អ	X			
			- ចាក់វ៉ាក់សាំងប្រឆាំងជំងឺអុតបក្សី និងអាសន្នរោគបក្សី	X			

- <u>ប្រតិទិនរដូវកាលនៃជំងឺសត្វ</u>

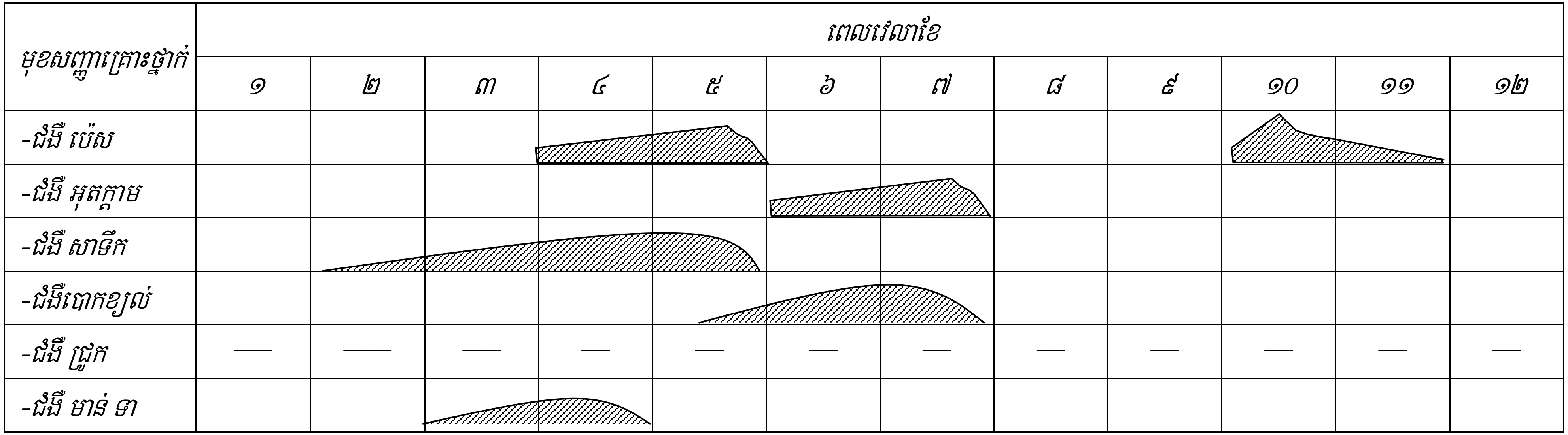

មុខសញ្ញាគ្រោះថ្នាក់	ពេលវេលាខែ											
	១	២	៣	៤	៥	៦	៧	៨	៩	១០	១១	១២
-ជំងឺ ប៉េស												
-ជំងឺ អុតក្តាម												
-ជំងឺ សាទឹក												
-ជំងឺបោកខ្យល់												
-ជំងឺ ជ្រូក	—	—	—	—	—	—	—	—	—	—	—	—
-ជំងឺ មាន់ ទា												

ច. ជំងឺមនុស្ស

- មុខសញ្ញា និងបទអត្ថាធិប្បាយ

អត្ថាធិប្បាយគ្រោះភ័យ	វិធានការដែលមាន និងអនុវត្តកន្លងមក ដើម្បីឆ្លើយតបនឹងបញ្ហា	ចំណុចខ្វះខាត	ជម្រើសនៃការកាត់បន្ថយគ្រោះភ័យ (សកម្មភាព ដើម្បី ឆ្លើយតប)	អាទិភាព			ស្ថាប័នដែលពាក់ព័ន្ធ
				ខ្ពស់	មធ្យម	ទាប	
ជារៀងរាល់ថ្ងៃពីខែឧសភា ដល់ តុលា នៅក្នុងឃុំនីមួយៗ មានករណីជំងឺគ្រុនឈាមលើកុមារចំនួន ១៥-៣០ ករណី ធ្វើឱ្យចំណាយលើការព្យាបាលខ្ពស់ និងធ្វើឱ្យប៉ះពាល់ដល់កម្រិតជីវភាពរបស់ប្រជាជន	- ជម្រុញការយល់ដឹងពីការការពារជំងឺគ្រុនឈាម - ជម្រុញការយល់ដឹងពីការដេកក្នុងមុង - ផ្តល់ថ្នាំអាល់បែតសម្លាប់ដង្កូវទឹក	- ប្រជាជនមិនចាប់អារម្មណ៍ និងយកចិត្តទុកដាក់លើការផ្សព្វផ្សាយ - គ្មានថ្នាំសង្កូវគ្រប់គ្រាន់	- ប្រារព្ធទិវាគ្រុនឈាម	x			- ការិ. ផែនការ - ក្រុមប្រឹក្សាឃុំ - ការិ. កិច្ចការនារី - ការិ. អភិវឌ្ឍជនបទ - ការិ. ព័ត៌មាន - ការិ. អប់រំ - ស្រុកប្រតិបត្តិ - ការិ. សង្គមកិច្ច - ការិ. បរិស្ថាន
			- អប់រំដល់ប្រជាជនពីជំងឺគ្រុនឈាម	x			
			- ផ្តល់មុងជ្រលក់ថ្នាំការពារមូស	x			
			- ផ្តល់ថ្នាំព្យាបាលជំងឺគ្រុនឈាមដល់មណ្ឌលសុខភាព	x			
			- បង្កើតតណទានសមធម៌	x			
កុមារ និងយុវជនចំនួនពី ៥-១០% កើតជំងឺរាកធ្ងន់ធ្ងរ ដោយសារកង្វះខាតការថែទាំ និងការអនុវត្តអនាម័យក្នុងកំឡុងពេលទឹកជំនន់ និងរាំងស្ងួត	- អប់រំពីអនាម័យ - អប់រំពីការរស់នៅស្អាត - ផ្តល់ថ្នាំធ្វើឱ្យទឹកស្អាត	- ប្រជាជនមានភាពស្ទាក់ស្ទើរលើថ្នាំអូរ៉ាលីត្រ	- រៀបចំទិវាអនាម័យ	x			- ការិ. ផែនការ - ការិ. អភិវឌ្ឍជនបទ - ការិ. ព័ត៌មាន - ស្រុកប្រតិបត្តិ - ក្រុមប្រឹក្សាឃុំ - ការិ. សង្គមកិច្ច - ការិ. អប់រំ - ការិ. បរិស្ថាន
			- ផ្តល់មុងជ្រលក់ថ្នាំ	x			
			- ផ្តល់ធុងចំរោះទឹកស្អាត	x			
			- សង់មណ្ឌលសុខភាពបន្ថែម				

កសិករចំនួន ១.៥% កើតមានជំងឺសើស្បែក ក្នុងកំឡុងពេលទឹកជំនន់ និងរាំងស្ងួត	- បង្កើនការយល់ដឹងពីអនាម័យខ្លួនប្រាណ - បង្កើនការយល់ដឹងពីការប្រើប្រាស់ទឹកស្អាត	- ការប្រើប្រាស់ថ្នាំពុលគីមីហួសកម្រិតលើវាលស្រែ - ខ្វះខាតការចូលរួមពេលធ្វើវ៉ាក់សាំង	- បង្កើនការយល់ដឹងពីអនាម័យខ្លួនប្រាណ	x			- ការិ. ផែនការ - ការិ. អភិវឌ្ឍជនបទ - ការិ. ព័ត៌មាន - ស្រុកប្រតិបត្តិ - ក្រុមប្រឹក្សាឃុំ - ការិ. សង្គមកិច្ច - ការិ. អប់រំ - ការិ. បរិស្ថាន
			- ចាក់វ៉ាក់សាំង	x			
			- បង្កើនការយល់ដឹងពីការប្រើប្រាស់ទឹកស្អាត	x			
			- ផ្តល់ធុងចំរោះទឹកស្អាត	x			
			- លើកកំពស់មធ្យោបាយធ្វើដំណើរ	x			

- <u>ប្រតិទិនរដូវកាលនៃជំងឺមនុស្ស</u>

ល.រ	មុខសញ្ញាគ្រោះថ្នាក់	១	២	៣	៤	៥	៦	៧	៨	៩	១០	១១	១២
១	ជម្ងឺរលាកផ្លូវដង្ហើម												
២	ជម្ងឺគ្រុនឈាម												
៣	ជម្ងឺផ្តាសាយជ្រូកនិង បក្សី												
៤	ជម្ងឺសើស្បែក												
៥	ជម្ងឺរាករូស(អាសន្នរោគ)												

២.៣.២ ផលប៉ះពាល់ដោយគ្រោះមហន្តរាយតាមឆ្នាំ

តារាងទី ៨: តារាងផលប៉ះពាល់ដោយសារគ្រោះមហន្តរាយតាមឆ្នាំ

លរ	ប្រភេទនៃផលប៉ះពាល់	២០០០	២០០១	២០០២	២០០៣	២០០៤	២០០៥	២០០៦	២០០៧	២០០៨	សរុប
១	ចំនួនមនុស្សស្លាប់ និងរបួស	៩	២	៧	៤	៧	២	៣	២	២	**៣៨**
២	ចំនួនគ្រួសារការប៉ះពាល់	១០,៥៦៨									**១០,៥៦៨**
៣	ចំនួនប្រជាជនរងការប៉ះពាល់	៥៥,៤៤១									**៥៥,៤៤១**
៤	ចំនួនឃុំរងការប៉ះពាល់	១២									**១២**
៥	ចំនួនភូមិរងការប៉ះពាល់	៧៧									**៧៧**
៦	ចំនួនផ្ទះរងការខូចខាត	១៦៥									**១៦៥**
៧	ចំនួនផ្ទះរងការខូចខាតដោយអគ្គីភ័យ	១	៥	៥	៥	៦	៣	១	២	៤	**៣២**
៨	ចំនួនផ្ទះរងការខូចខាតដោយខ្យល់ព្យុះ		៤៥៥	១០		៨	៤៤	៧	៦១	៣០	**៦១៥**
៩	ចំនួនស្ពានរងការខូចខាត	៧៨									**៧៨**
១០	ប្រវែងផ្លូវលំរងការខូចខាត	៧២៤៤០									**៧២៤៤០**
១១	ស្រូវវស្សារងការខូចខាត(ហត)	៧៧០,៣៧២	៨,៨៩៧	៥៨២				៩៤៨	១៧៤៣	២១០៧	**៧៨៤,៦៤៩**
១២	ស្រូវប្រាំងរងការខូចខាត(ហត)										
១៣	ដំណាំអនុផលរងការខូចខាត(ហត)	៥៦,១៣									**៥៦,១៣**
១៤	ចំនួនសត្វពាហនៈងាប់										
១៥	ទំនប់តូចៗរងការប៉ះពាល់ (ម)	៤,៣៦៧									**៤,៣៦៧**
១៦	ប្រឡាយតូចធំរងការប៉ះពាល់ (ម)	២៥,៤២៥									**២៥,៤២៥**
១៧	ចំនួនលូរងការប៉ះពាល់ (កន្លែង)	១៥៨									**១៥៨**
១៨	ចំនួនវត្តអារាមរងការប៉ះពាល់	១០	១								**១១**
១៩	ចំនួនសាលារៀនរងការខូចខាត	១៤	៤								**១៨**
២០	ចំនួនអណ្តូងទឹករងការប៉ះពាល់	១០,៥៦៨									**១០,៥៦៨**
២១	ប៉ុស្តិ៍រដ្ឋបាលរងការប៉ះពាល់	២									**២**

តារាងទី ៩: ប្រតិទិនរដូវកាលមុខសញ្ញាគ្រោះថ្នាក់នានាក្នុងស្រុកស្វាយជ្រំ

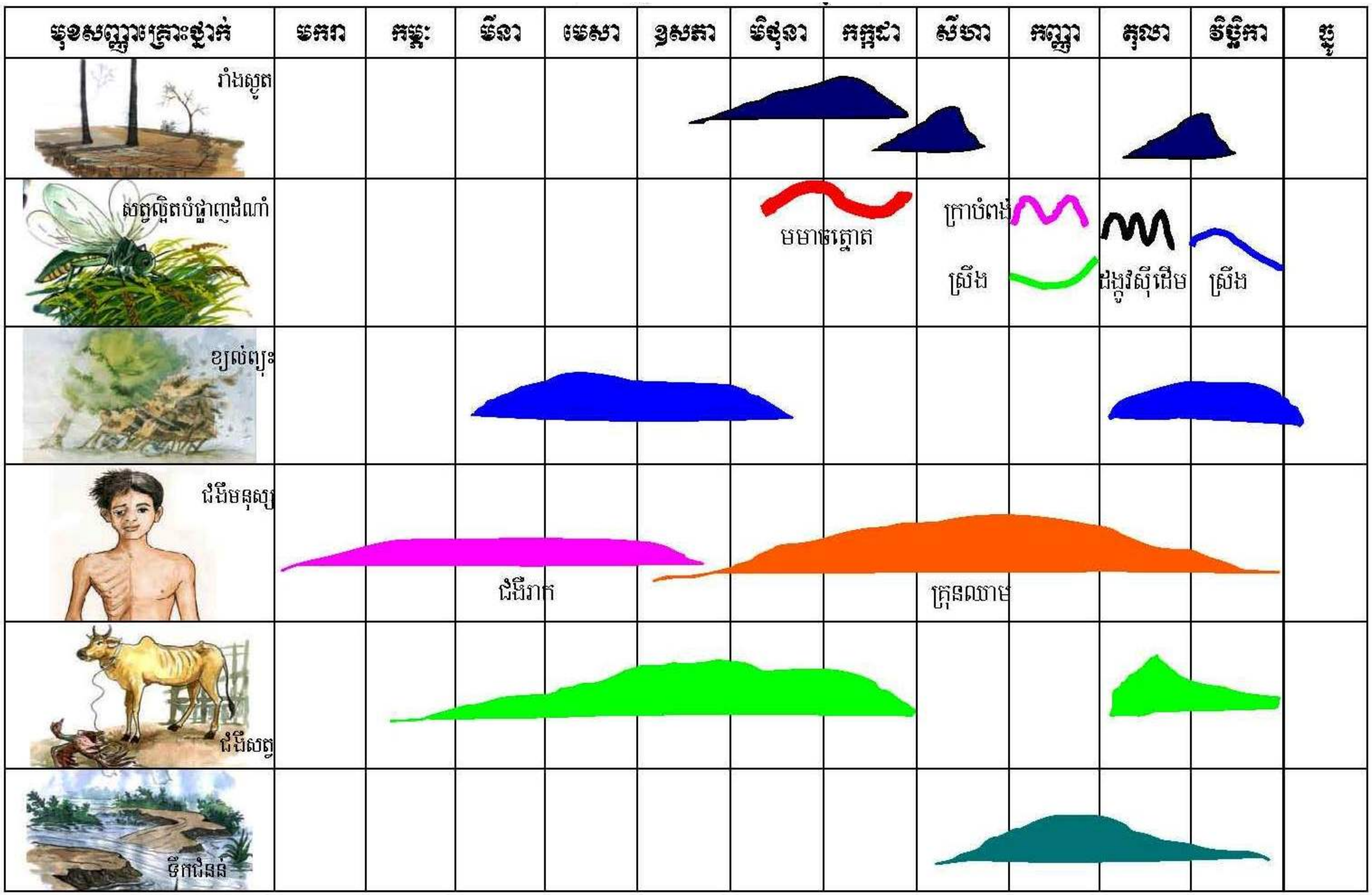

២.៣.៣ ប្រភេទគ្រោះមហន្តរាយតាមឆ្នាំ

តារាងទី ១០: តារាងប្រភេទគ្រោះមហន្តរាយតាមឆ្នាំ

លរ	ប្រភេទនៃផលប៉ះពាល់	២០០០	២០០១	២០០២	២០០៣	២០០៤	២០០៥	២០០៦	២០០៧	២០០៨
១	ទឹកជំនន់	✓								
២	រាំងស្ងួត							✓	✓	✓
៣	សត្វល្អិតបំផ្លាញស្រូវ							✓	✓	✓
៤	ខ្យល់ព្យុះ	✓	✓	✓	✓	✓	✓	✓	✓	✓
៥	ជម្ងឺមកលើមនុស្ស(រាតត្បាត)				✓	✓	✓	✓	✓	✓
៦	ជម្ងឺសត្វ (រាតត្បាត)	✓	✓	✓	✓	✓	✓	✓	✓	✓
៧	រន្ទះបាញ់	✓	✓	✓		✓		✓	✓	✓
៨	អគ្គីភ័យ	✓	✓	✓	✓	✓	✓	✓	✓	✓
៩	គ្រោះថ្នាក់ចរាចរ			✓	✓	✓	✓	✓	✓	✓
១០	លង់ទឹក	✓		✓	✓	✓	✓	✓		

២.៣.៣ ផែនទីតំបន់រងទឹកជំនន់ ខែកញ្ញា-តុលា ឆ្នាំ២០០០ ខេត្តស្វាយរៀង

រូបភាពទី១: ផែនទីតំបន់រងទឹកជំនន់ ខែកញ្ញា-តុលា ឆ្នាំ២០០០ និងបញ្ជាក់ពីតំបន់ដែលអាចនឹងរងគ្រោះ ដោយគ្រោះ ទឹកជំនន់ តាមកំពស់ទឹកជំនន់ឆ្នាំ២០០០

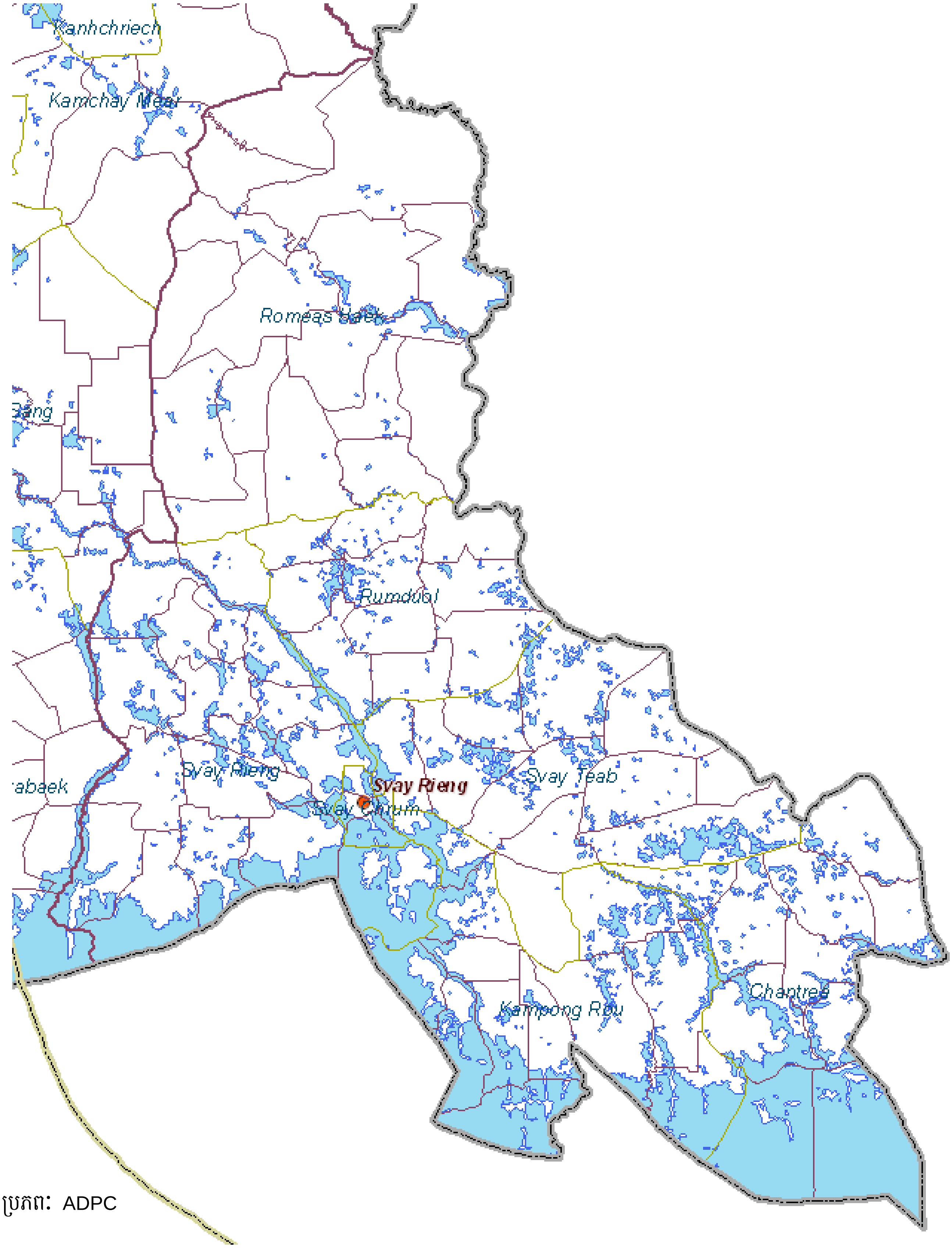

ប្រភព: ADPC

២.៤ ភាពងាយរងគ្រោះ និង ភាពក្រីក្រ

ភាពងាយរងគ្រោះ ត្រូវបានកំណត់ជាទូទៅថាជា សហគមន៍ដែលប្រឈមមុខនឹងភាពលំបាកខ្លាំងបំផុត ទៅនឹងគ្រោះមហន្តរាយនានា។ ជាក់ស្តែងគឺ គ្រួសារដែលមានកំរិតជីវភាពក្រីក្របំផុត នៅតាមសហគមន៍ទាំងនោះ។ គ្រួសារទាំងនោះមានដូចជា គ្រួសារដែលគ្មានដីស្រែ ឬមានបន្តិចបន្តួច ស្ត្រីមេម៉ាយជាមេផ្ទះ និងមានកូនមិនទាន់គ្រប់អាយុធ្វើការច្រើននៅក្នុងបន្ទុក ជនពិការ ចាស់ជរា ក្មេងកំព្រាដែលរស់នៅគ្មានជំនួយ និងគ្រួសារទាំងឡាយណា ដែលពឹងផ្អែកជាទូទៅទៅលើមនុស្សតែម្នាក់ជាជំហរក្នុងការចិញ្ចឹមសមាជិកគ្រួសារផ្សេងទៀត។ ម្យ៉ាងវិញទៀត អនក្ខរភាព ក៏ជាគ្រោះភ័យមួយទៀតដែលពាក់ព័ន្ធទៅនឹងកំណើននៃភាពក្រីក្រ និងការរកចំណូលទាប ក៏ដូចជាអត្រាស្លាប់ និង ជម្ងឺរបស់មាតា ទារក និង កង្វះអាហារូបត្ថម្ភលើកុមារ ផងដែរ។

កង្វះខាតហេដ្ឋារចនាសម្ព័ន្ធស្រោចស្រពរបស់ស្រុកស្វាយជ្រំ ដែលមានប្រជាជន៩០.២៤%ជាកសិករ បានរួមចំណែកដល់ភាពងាយរងគ្រោះលើវិស័យកសិកម្មជាសារវន្ត ប្រឈមមុខទៅនឹងគ្រោះមហន្តរាយរាំងស្ងួត សត្វល្អិតបំផ្លាញដំណាំស្រូវ និង ទឹកជំនន់ជាដើម។ ចំងាយជិតឆ្ងាយនៃប្រភពទឹករបស់ស្រុក ហាក់ដូចជាលែងសំខាន់ ដោយសារតែប្រជាកសិករភាគច្រើនគ្មានលទ្ធភាព ដើម្បីទាញយកទឹកមកប្រើប្រាស់អោយបានគ្រប់គ្រាន់សំរាប់ផលិតកម្មស្រូវរបស់ពួកគេ។

កត្តាសេដ្ឋកិច្ច ក៏ជាកត្តារួមផ្សំមួយទៅលើភាពងាយរងគ្រោះនេះដែរ។ ការប្រែប្រួលអាកាសធាតុ ការប្រែប្រួលរបបទឹកភ្លៀង រដូវកាល និង កំណើនប្រជាជន បានធ្វើអោយរបរចិញ្ចឹមជីវិត និងការរកចំណូលរបស់ប្រជាជនភាគច្រើន មានការលំបាកខ្លាំងឡើង២ ខណៈដែលគ្រោះមហន្តរាយនានាកំពុងតែកើនឡើង។ មនុស្សជាច្រើនចាប់ផ្តើមគិតថា ការរស់នៅរកទទួលទាននៅក្នុងសហគមន៍លែងមាននិរន្តរភាពទៀតហើយ ដូចនេះពួកគេចាប់ផ្តើមធ្វើចំណាកស្រុក ស្វែងរកការងារនៅតំបន់ប្រជុំជន និងទីក្រុងនានា រួមទាំងប្រទេសជិតខាងផង។ កត្តានេះអាចបង្កបញ្ហាជាច្រើនផ្សេងទៀត ដូចជាកំណើនពលរដ្ឋហួសហេតុនៅតំបន់ប្រជុំជន និងទីក្រុង ភាពគ្មានការងារធ្វើ (ដោយសារទីផ្សារការងារនៅចង្អៀត) និងការប្រឈមមុខទៅនឹងការជួញដូរមនុស្ស ឬការបោកបញ្ឆោតផ្សេង២។

មួយវិញទៀត គ្រោះមហន្តរាយ និងភាពក្រីក្រ បានបង្កើតភាពងាយរងគ្រោះនៃប្រព័ន្ធអេកូឡូហ្ស៊ីក្សេតសាស្ត្រមួយទៀត ដែលរួមមានការប្រឈមមុខទៅនឹងគ្រោះភ័យ ដែលបណ្តាលមកពីការខូចខាត ឬការបំផ្លិចបំផ្លាញផលិតកម្មដំណាំ ស្រូវ ជម្ងឺ និង អត្រាស្លាប់នៃបសុសត្វ និងការផ្លាស់ប្តូរនានាលើផលិតកម្មដែលបានពីធនធានក្នុងទឹក និងព្រៃឈើជាដើម។ កត្តានេះបានបង្កើតបញ្ហាប្រឈមយ៉ាងធ្ងន់ធ្ងរ ទៅលើសុវត្ថិភាពស្បៀងនៅស្រុកស្វាយជ្រំ ។

២.៥ ផែនទីចំណាត់ថ្នាក់ភាពក្រីក្រ (សេដ្ឋកិច្ច-សង្គម)

រូបភាពទី២: ផែនទីចំណាត់ថ្នាក់ភាពក្រីក្រផ្នែកសេដ្ឋកិច្ចសង្គម តាមឃុំ

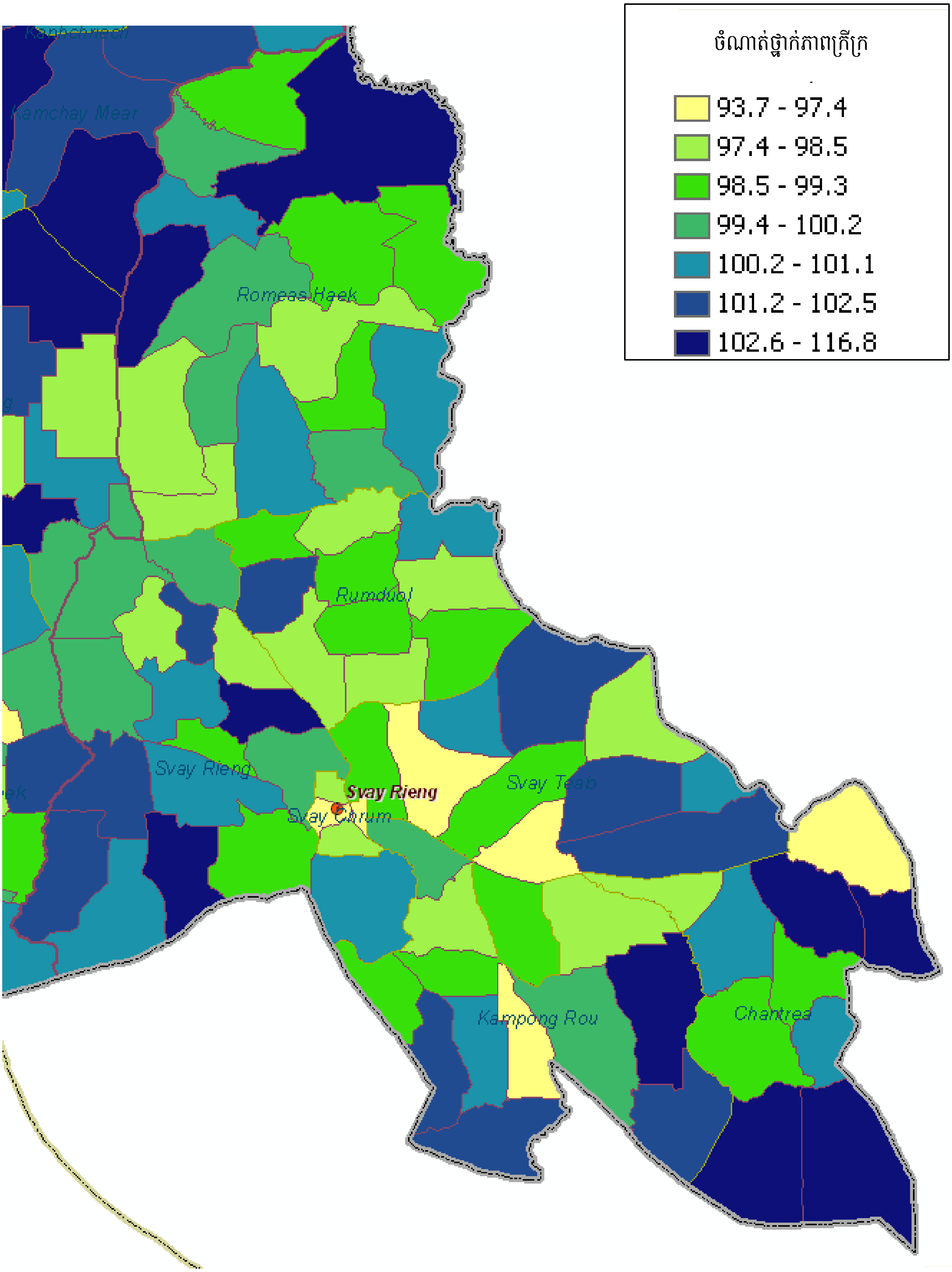

ប្រភព: ADPC

២.៦ ធនធានសំខាន់ៗ

២.៦.១ សាលារៀន វត្ត និង ទីទួលសុវត្ថិភាព

តារាងទី១១: តារាងសាលារៀន វត្ត និងទួលសុវត្ថិភាព

ឃុំ	មតេយ្យសិក្សា			បឋមសិក្សា			អនុវិទ្យាល័យ			វិទ្យាល័យ			ចំនួនវត្ត	ទួលសុវត្ថិភាព
	ចំនួនខ្នង	គ្រូប្រុស	គ្រូស្រី	ចំនួនខ្នង	គ្រូប្រុស	គ្រូស្រី	ចំនួនខ្នង	គ្រូប្រុស	គ្រូស្រី	ចំនួនខ្នង	គ្រូប្រុស	គ្រូស្រី		
ដូនស			៥	១០	២៣	១៥				៤	៣៤	៥	២	០
ធ្លក			១	៧	១៦	១៤	១	៥	៥					០
ពោធិរាជ			៤	១០	៣៣	១២	២	១៤	១០					០
បាសាក់			១	១១	៣៣	១៦	២	១៦	៥				៣	៩៧
កំពង់ចំឡង			៣	១៥	៥០	២១	៤	២២	១១				៤	៥
ចំបក់			៦	៨	២៩	១៥	១	៧	៧				២	៤
គ្រួស				១០	២៣	៨				៥	២៣	៥	៣	៥
ស្វាយធំ			៣	១១	៣៥	១៤	២	១៩	២				៥	៣
ឈើទាល			៣	៨	៣៧	១០	១	៨	១				២	
ក្រោលគោ			២	១២	៣៨	១៩				៤	៣៩	១៣	៣	
ស្វាយជ្រំ			៣	៨	២១	១៧				១១	៨០	៣៥	១	
គោកព្រីង			៣	៨	៣០	១១	១	៧	២				៣	
អង្គតាសូ			១	៧	១២	១០	១	៧	៤				៣	
តាសួស			៤	១២	៣២	២៣							៣	
ស្វាយអង្គ			២	៦	១១	៧	២	១៣	៣				២	
ស្វាយយា				១១	២៧	៦	១	៩	៣				៤	
សរុប			**៤១**	**១៥៤**	**៤៥០**	**២១៨**	**១៨**	**១២៧**	**៥៣**	**២៤**	**១៧៦**	**៥៨**	**៤៨**	**១១៤**

២.៦.២ ប្រព័ន្ធធារាសាស្ត្រ

តារាងទី១២: តារាងប្រព័ន្ធធារាសាស្ត្រ និងប្រភពទឹក

លរ	ឈ្មោះឃុំ	ព្រែក	ប្រឡាយ	ភ្លឺភ្លោះ	អូរ	អាង/ស្រះ	ស្ទឹង	ទន្លេ	បឹង(ធំ)
១	ដូនស	១	១	០	១	០	០	០	១
២	ធ្លក	១	១	០	០	០	០	០	០
៣	ពោធិរាជ	០	៣	០	០	០	០	០	០
៤	បាសាក់	១	៤	០	០	០	០	០	០

៥	កំពង់ចំឡង	១	៣	១០០	០	០	០	០	១
៦	ចំបក់	១	៣	៦០	០	០	០	០	១
៧	គ្រួស	១	៣	១០	០	០	០	០	០
៨	ស្វាយធំ	១	៦	០	០	០	០	០	០
៩	ឈើទាល	១	១	០	០	០	០	០	០
១០	ក្រោលគោ	១	៤	០	០	០	០	០	០
១១	ស្វាយជ្រំ	០	២	០	០	០	០	០	០
១២	គោកព្រីង	០	៥	០	០	១	០	០	០
១៣	អង្គតាសូ	១	៧	០	០	១៣	០	០	០
១៤	តាសួស	១	៣	០	០	០	០	០	០
១៥	ស្វាយអង្គ	០	៦	០	០	០	០	០	០
១៦	ស្វាយយា	១	៤	០	០	០	០	០	០
សរុប		***១២***	***៥៦***	***១៧០***	***១***	***១៣***	***០***	***០***	***៣***

២.៦.៣ មណ្ឌលសុខភាព

<u>តារាងទី១៣: តារាងចំនួនមណ្ឌលសុខភាព</u>

លរ	**ឈ្មោះឃុំ**	**ចំនួនមណ្ឌលសុខភាព**	**បុគ្គលិក**	
			សរុប	ស្រី
១	ដូនស	១	១០	៣
២	ធ្លក			
៣	ពោធិរាជ			
៤	បាសាក់			
៥	កំពង់ចំឡង	១	៦	៤
៦	ចំបក់			
៧	គ្រួស	១	៩	៣
៨	ស្វាយធំ	១	១០	៤
៩	ឈើទាល			
១០	ក្រោលគោ	១	១៣	៥
១១	ស្វាយជ្រំ	១	១០	៥
១២	គោកព្រីង			

១៣	អង្គតាសូ	១	៨	៤
១៤	តាសួស	១	៧	៤
១៥	ស្វាយអង្គ			
១៦	ស្វាយយា	១		
សរុប		***៩***	***៧៣***	***៣២***

២.៦.៤ មធ្យោបាយដឹកជញ្ជូន

តារាងទី១៤ : តារាងចំនួនមធ្យោបាយដឹកជញ្ជូនមានស្រាប់

លរ	ឈ្មោះឃុំ	រថយន្ត	ម៉ូតូ	ត្រាក់ទ័រ	គោយន្តភ្ជួរស្រែ	គោយន្តកែច្នៃ	រទេះគោ / សេះ	កង់	ទូកអុំ/ចែវ	ទូកម៉ាស៊ីន
១	ដូនស	៣១	៦៨៨		៨	៩		១៦១៦		
២	ធ្លក	៣៦	៥៤៧		១១	២០		១១៦៩		
៣	ពោធិរាជ	១៩	៦៩៧		១៨	៩		១៥៦៤	១	
៤	បាសាក់	៣	៨៤០	៥៥	៨០	៣	២៦៧	១៥៩២	៣៦២	
៥	កំពង់ចំឡង	៨	៩១៧	៤៤	៨៣	៣	៤	២៦៥២	១៣៩	៨
៦	តាសួស	១០	១០៩១		២៩	១០	១០	២៣៣០		
៧	ចំបក់	៣	៧២៨	១៣	៤៦	៣		១៧៦៥		
៨	គ្រួស	៥	៨៣៦	៦	២២២	២	២៤	២០៣៤	២	
៩	ស្វាយធំ	១០	៨៤៦	២៣	១៩៤	៣	១២	២៤៤៧		៩
១០	ឈើទាល	៤	៨៧១		៤០	១	២៥	២១៥៤		
១១	ក្រោលគោ	៣៨	១០៤៧		៦៦	១៥	៣	២៤៦២		
១២	ស្វាយជ្រំ	១២	៤៤១	១	២១	៨	២	១០៦៣		
១៣	គោកព្រីង	៦	១១៤១	១	៣២	៦		២១៧០		
១៤	អង្គតាសូ	៦	៨៣០		១២	៤	១	១៣៥៤		
១៥	ស្វាយអង្គ	៤	៥៧៧	៣	៤៤	៥		១១៥២		
១៦	ស្វាយយា	១១	១០៦០		២៨	៨	១	២០៩២		
សរុប		***២០៦***	***១៣.១៥៧***	***១៤៦***	***៩៣៤***	***១០៩***	***៣៤៩***	***២៩៦១៦***	***៥០៤***	***១៧***

២.៦.៥ ប្រព័ន្ធទំនាក់ទំនង

ឈ្មោះ និង លេខទូរស័ព្ទ សំរាប់ទំនាក់ទំនង . ស្រុកស្វាយជ្រំ

ល.រ	ឈ្មោះ	ភេទ	មុខងារ . អង្គភាព	លេខទូរស័ព្ទ .
1.	ស៊ុយ. ជិន	ប្រុស	អភិបាល ស្រុកស្វាយជ្រំ	016 886510, 097.7895858
2	ស៊ឹម - សារឿន	〃	អភិបាលរង .	099 837 887
3	ឆន់ - សារ៉ន	〃	អភិបាលរង .	011 340 515
4	គឹម . ហ៊ីវ	ស្រី	អភិបាលរង .	011 281916
5	ងួន . ស៊ីមហេង	ប្រុស	អភិបាលរង .	011 852723
6	ស៊ិន . ស៊ីយ.	〃	ប្រធានមន្ទីរ ស្រុក.	011 229543
7	ឡេង - សារ៉ន	〃	អធិការរង នគរបាល ស្រុក.	097 9610 553.
8	ទៅ - សារ៉ុន	〃	មេបញ្ជាការកងរាជអាវុធហត្ថ	097 7268 822
9	សម . ណារ៉េ	〃	មេបញ្ជាការផ្នែកនគរបាលស្រុក .	097 9966 211.
10	ថៃ - ចន្ថា	ស្រី	ប្រធានការិយាល័យ អប់រំ.យុវជន.កីឡា.	016.791715, 085.657697
11	ឆប់ - ស៊ីដា	〃	ប្រធានការិយាល័យ កិច្ចការនារី	011 709736.
12	ជ័យ - វិបុល	〃	អនុប្រធានការិយាល័យ បច្ចេកទេស	011 530 490
13	ទិត - សុផាត	ប្រុស	ប្រធានការិយាល័យ បរិស្ថាន	085 710388
14	ស្រ៊ាក់ - សុខា	〃	អនុប្រធានការិយាល័យ សង្គមកិច្ច	099 811.377
15	គង់ - ចេង	〃	អនុប្រធានការិយាល័យ អប់រំ.យុវជន.កីឡា	011 788 745
16	ម៉ែង . ទេវា	〃	ប្រធានការិយាល័យ អភិវឌ្ឍន៍ជនបទស្រុក	097 7474692.
17	រិន - សារិន	〃	ប្រធានការិយាល័យ ធនធានទឹក .	011 620 187, 097 7620187
18	មាស - សុភក្តិ	〃	ប្រធានការិយាល័យ សុខាភិបាលស្រុក	011 89 5953.
19	ទេស - សំណៀង	〃	ប្រធានការិយាល័យ កសិកម្មស្រុក	016 997064
20	ស៊ុន - ហេន	〃	ប្រធានការិយាល័យ ផែនការ	011 344877
21	សុន - សារិត	〃	មន្ត្រីការិយាល័យ សាធារណការ.	011 384159
22	ស៊ី - សារ៉ុន	〃	មន្ត្រី មន្ទីរ សុខាភិបាល .	097 9514518
23	ដក . ទេស	〃	មេឃុំ ស្វាត .	011 515 870
24	ស្រី - សាវុធ	〃	〃 ល្វា	011 631 365
25	ឡឹក . យុទ្ធ	〃	〃 ពោធិរាជ	016 532 471
26	ខ្លាញ់ - ចេង	〃	〃 ថាវាក់	011 284684
27	ទេព . យ៉េន	〃	〃 គាងដំរីទៀប	011 997107
28	ស៊ោម - វិចិត្រ	〃	〃 តាសួស	011 997021
29	ឃួន - ធឿន	〃	〃 ចំបក់	011 711581
30	ទេត - សារិន	〃	〃 ប្រសូត	099 516197
31	ក្រុយ - សាឡឿម	〃	〃 ស្វាយជ្រំ	011 756 967

32	ម៉ាស · ស៊ុង	ប្រុស	មេភូមិ	ពោធិ៍ចាស	011 996910
33	ទ៉ែន · លន់	"	"	គោលគោ	011 548048
34	មួន · ភារិទ្ធ	"	"	ស្វាយធំ	016 328390
35	ទេព · សោភ័ន្ត	ស្រី	"	គោកព្រីង	016 552387
36	ស៊ុង · ជិន	ប្រុស	"	អង្គ តាស	011 651751
37	ម៉េក · វិច្ឆ	"	"	ស្វាយអង្គ	011 417060
38	ហួរ · រុន	"	"	ស្វាយតា	011 294497

៣. ផែនការសកម្មភាពជាតិនៃយុទ្ធសាស្ត្រសម្រាប់ការកាត់បន្ថយគ្រោះភ័យនៃគ្រោះមហន្តរាយ

៣.១ ក្របខណ្ឌការងារនៃការកាត់បន្ថយគ្រោះភ័យនៃគ្រោះមហន្តរាយ

ផែនការសកម្មភាពដែលបានលើកឡើងដោយផ្អែកលើក្របខ័ណ្ឌការងារសកម្មភាពយោហ្គោ(HFA)គឺបានរៀបចំក្នុងគម្រោងការគ្រប់ជ្រុងជ្រោយមួយដើម្បីចង្អុលណែនាំ អំពីការឆ្លើយតបរបស់អ្នកពាក់ព័ន្ធលើការដោះស្រាយផលប៉ះពាល់នៃគ្រោះមហន្តរាយ។ ប៉ុន្តែការសង្កត់ធ្ងន់ត្រូវបានតម្រង់ទៅរកការពង្រឹងសមត្ថភាពថ្នាក់ក្រោមជាតិជាពិសេសនៅថ្នាក់មូលដ្ឋានសហគមន៍ ដោយកំណត់ទិសដៅឱ្យបានច្បាស់លាស់ សម្រាប់ការផ្តួចផ្តើមការកាត់បន្ថយគ្រោះភ័យនៃគ្រោះមហន្តរាយ និងដើម្បីគាំទ្រដល់ការសម្រេចឱ្យបាននូវគោលបំណងកាត់បន្ថយភាពក្រីក្ររបស់ប្រទេសដែលមាននៅក្នុងផែនការនិងគោលនយោបាយជាតិ(NSDP 2006-2010, NPRS, CMDG, NAPA 2006) ។

សមាសភាគនៃការកាត់បន្ថយគ្រោះភ័យនៃគ្រោះមហន្តរាយមានចំនួន០៦សំខាន់ៗ ដែលបានកំណត់ជាអាទិភាពសម្រាប់ប្រទេសកម្ពុជាដូចខាងក្រោម :

១- ធានាឱ្យបាននូវការកាត់បន្ថយគ្រោះភ័យនៃគ្រោះមហន្តរាយ គឺជាអាទិភាពនៅថ្នាក់ជាតិ និងថ្នាក់មូលដ្ឋាន

១.១-រៀបចំដាក់លាក់គោលនយោបាយជាតិ និង នីតិកម្ម ក្នុងការគាំទ្រដល់ការកាត់បន្ថយគ្រោះភ័យនៃគ្រោះមហន្តរាយ

១.២-បង្កើត និង ពង្រឹងយន្តការសម្របសម្រួលការកាត់បន្ថយគ្រោះភ័យនៃគ្រោះមហន្តរាយនៅថ្នាក់ជាតិ ឬ"កម្មវិធីជាតិស្តីពីការកាត់បន្ថយគ្រោះភ័យនៃគ្រោះមហន្តរាយ"

១.៣-សមាហរណកម្មការកាត់បន្ថយគ្រោះភ័យនៃគ្រោះមហន្តរាយទៅក្នុងផែនការ និងគោលនយោបាយអភិវឌ្ឍន៍ជាតិ

១.៤-ចាត់ចំណាយធនធានសមស្របសម្រាប់ការងារកាត់បន្ថយគ្រោះភ័យនៃគ្រោះមហន្តរាយនៅថ្នាក់ជាតិ

២- ពង្រឹងការគ្រប់គ្រងគ្រោះភ័យនៃគ្រោះមហន្តរាយនៅថ្នាក់ក្រោមជាតិ និងថ្នាក់មូលដ្ឋានសហគមន៍

២.១-វិមជ្ឈការការទទួលខុសត្រូវ និងធនធានសម្រាប់ការកាត់បន្ថយគ្រោះភ័យនៃគ្រោះមហន្តរាយ

២.២-លើកកម្ពស់ការអនុវត្ត កម្មវិធីកាត់បន្ថយគ្រោះភ័យនៃគ្រោះមហន្តរាយនៅមូលដ្ឋានសហគមន៍

៣- កំណត់ ប៉ាន់ប្រមាណ និងតាមដានត្រួតពិនិត្យមុខសញ្ញាគ្រោះថ្នាក់ និងលើកកម្ពស់ការផ្តល់ដំណឹងជាមុន

៣.១-ធ្វើការប៉ាន់ប្រមាណ ពីគ្រោះភ័យនៅថ្នាក់ជាតិ និងថ្នាក់មូលដ្ឋាន

៣.២-បង្កើតប្រព័ន្ធព័ត៌មានគ្រប់គ្រងគ្រោះមហន្តរាយ

៣.៣-កសាងប្រព័ន្ធផ្តល់ដំណឹងជាមុនពីពហុមុខសញ្ញាគ្រោះថ្នាក់

៣.៤-សហការជាមួយ អង្គការអន្តរជាតិ និង អង្គការថ្នាក់តំបន់លើកិច្ចខិតខំប្រឹងប្រែងការកាត់បន្ថយគ្រោះភ័យនៃគ្រោះមហន្តរាយ

៤- ប្រើប្រាស់ចំណេះដឹង ការរកឃើញថ្មី និងការអប់រំ ដើម្បីកសាងវប្បធម៌សុវត្ថិភាពនិងសមត្ថភាពទប់ទល់បាននៅគ្រប់ថ្នាក់

៤.១-បង្កើតយន្តការសម្រាប់បណ្តាញការងារ និងការផ្លាស់ប្តូរព័ត៌មាន

៤.២-លើកកម្ពស់ការអប់រំ និងបណ្តុះបណ្តាលអំពីការកាត់បន្ថយគ្រោះភ័យនៃគ្រោះមហន្តរាយ

៤.៣-លើកកម្ពស់ការបណ្តុះបណ្តាលយិនឌ័រ និងវប្បធម៌ភាពរហ័សរហួន ដែលជាសមាសភាគរួមរបស់ការកាត់បន្ថយ គ្រោះភ័យនៃគ្រោះមហន្តរាយ

៤.៤-ដំណើរការស្រាវជ្រាវតាមបែបវិទ្យាសាស្ត្រនិងបច្ចេកទេសអំពីការគ្រប់គ្រងគ្រោះភ័យនៃគ្រោះមហន្តរាយ

៤.៥-បង្កើនការយល់ដឹងជាសាធារណៈ

៥- ការបញ្ជ្រាបការកាត់បន្ថយគ្រោះភ័យនៃគ្រោះមហន្តរាយទៅក្នុងគោលនយោបាយ និងកម្មវិធីនានារបស់ក្រសួងពាក់ព័ន្ធ

៥.១-រួមបញ្ចូលការកាត់បន្ថយគ្រោះភ័យនៃគ្រោះមហន្តរាយ ទៅក្នុងការគ្រប់គ្រងធនធានធម្មជាតិ និងនិរន្តភាពបរិស្ថាន

៥.២-សមាហរណកម្មការកាត់បន្ថយគ្រោះភ័យនៃគ្រោះមហន្តរាយ ទៅក្នុងកម្មវិធីសកម្មភាពជាតិបន្សាំនឹងការប្រែប្រួលអាកាសធាតុ

៥.៣-បង្កើនសន្តិសុខស្បៀងដើម្បីបង្កើនសមត្ថភាពធន់ទ្រាំរបស់សហគមន៍

៥.៤-សមាហរណកម្មការធ្វើផែនការការកាត់បន្ថយគ្រោះភ័យនៃគ្រោះមហន្តរាយទៅក្នុងវិស័យសុខាភិបាល

៥.៥-លើកកម្ពស់ការកាត់បន្ថយគ្រោះថ្នាក់តាមបែបរចនាសម្ព័ន្ធ និងមិនមែនរចនាសម្ព័ន្ធឱ្យបានសមស្រប

៥.៦-រួមបញ្ចូលការកាត់បន្ថយគ្រោះភ័យនៃគ្រោះមហន្តរាយទៅក្នុងការធ្វើផែនការប្រើប្រាស់ដីធ្លី និងវិធានការបច្ចេកទេសផ្សេងៗទៀត

៥.៧-បង្កើតទម្រង់បែបបទហិរញ្ញវត្ថុសម្រាប់ការដោះស្រាយគ្រោះភ័យនៃគ្រោះមហន្តរាយ

៦-ពង្រឹងការត្រៀមរៀបចំសម្រាប់ឆ្លើយតបគ្រោះមហន្តរាយឱ្យមានប្រសិទ្ធភាពនៅគ្រប់ថ្នាក់

៦.១-ពង្រឹងសមត្ថភាពថ្នាក់ជាតិ និងថ្នាក់ក្រោមជាតិសម្រាប់ការត្រៀមរៀបចំ និងឆ្លើយតប

៦.២-បង្កើតនូវយន្តការប្រតិបត្តិការសម្របសម្រួលថ្នាក់តំបន់សម្រាប់ការងារសង្គ្រោះបន្ទាន់ដែលហួសពីសមត្ថភាពដោះស្រាយនៅថ្នាក់ជាតិ

៦.៣-រៀបចំ និងធ្វើបច្ចុប្បន្នភាពតាមពេលវេលាលើការរៀបចំផែនការបម្រុងទុក និង ការត្រៀមរៀបចំសម្រាប់គ្រោះមហន្តរាយ

៦.៤-បង្កើតឱ្យមានមូលនិធិសង្គ្រោះបន្ទាន់

៣.២ តារាងសង្ខេបគម្រោងអាទិភាពកាត់បន្ថយគ្រោះភ័យនៃគ្រោះមហន្តរាយ

	សមាសភាគនៃការកាត់បន្ថយគ្រោះភ័យនៃគ្រោះមហន្តរាយ	រយៈពេល			ថវិកាជាក់លាក់សម្រាប់រយៈពេលខ្លី (000ដុល្លា)
		S	M	L	
1	**ធានាឱ្យបាននូវ DRR គឺជាអាទិភាពនៅថ្នាក់ជាតិ និង ថ្នាក់មូលដ្ឋាន ប្រកបដោយគ្រឹះនៃស្ថាប័នរឹងមាំសម្រាប់ការអនុវត្តន៏**				
1.1	រៀបចំជាក់លាក់គោលនយោបាយជាតិ និងនីតិកម្មគ្រប់គ្រងគ្រោះភ័យនៃគ្រោះមហន្តរាយ ថ្នាក់ជាតិ	*			100
1.2	ការបង្កើត និងពង្រឹងយន្តការសម្របសម្រួល DRR ថ្នាក់ជាតិ – កម្មវិធីជាតិស្តីពី DRR	*			300
1.3	សមាហរណកម្ម DRR ទៅក្នុងគោលនយោបាយ និងការរៀបចំផែនការអភិវឌ្ឍជាតិ	*			100
1.4	ការចាត់ចំណាយធនធានសមស្របសម្រាប់ការងារ DRR នៅថ្នាក់ជាតិ				
2	**ពង្រឹងការគ្រប់គ្រងគ្រោះភ័យនៃគ្រោះមហន្តរាយថ្នាក់ក្រោមជាតិ និងថ្នាក់មូលដ្ឋានសហគមន៏**				
2.1	វិមជ្ឈការនៃការទទួលខុសត្រូវ និងធនធានសម្រាប់ DRR				
2.2	លើកកម្ពស់ការអនុវត្តកម្មវិធីកាត់បន្ថយគ្រោះភ័យនៃគ្រោះមហន្តរាយនៅមូលដ្ឋាន-សហគមន៏				550
3	**កំណត់ ប៉ាន់ប្រមាណ និងតាមដានត្រួតពិនិត្យមុខសញ្ញាគ្រោះថ្នាក់ និង លើកកម្ពស់ការផ្តល់ដំណឹងជាមុន**				
3.1	ដំណើរការប៉ាន់ប្រមាណគ្រោះភ័យថ្នាក់ជាតិ និងថ្នាក់មូលដ្ឋាន				
3.2	បង្កើតប្រព័ន្ធព័ត៌មានគ្រប់គ្រងគ្រោះមហន្តរាយ				
3.3	កសាងប្រព័ន្ធផ្តល់ដំណឹងជាមុនពីពហុមុខសញ្ញាគ្រោះថ្នាក់				
3.4	សហប្រតិបត្តិការជាមួយ ថ្នាក់តំបន់ និងថ្នាក់អន្តរជាតិនៃកិច្ចខិតខំប្រឹងប្រែងលើ DRR				
4	**ប្រើប្រាស់ចំណេះដឹង ការរកឃើញថ្មី និងការអប់រំដើម្បីកសាងវប្បធម៌សុវត្ថិភាព និង សមត្ថភាពទប់ទល់បាននៅគ្រប់ថ្នាក់**				
4.1	បង្កើតយន្តការសម្រាប់បណ្តាញការងារ និងផ្លាស់ប្តូរព័ត៌មាន				
4.2	លើកកម្ពស់ការអប់រំ និងបណ្តុះបណ្តាលអំពី DRR				
4.3	លើកកម្ពស់ការបណ្តុះបណ្តាលពីយិនឌ័រ និងវប្បធម៌ភាពរហ័សរហួន ដែលជាសមាសភាគរួម របស់ DRR				
4.4	ផ្តើមធ្វើការស្រាវជ្រាវតាមបែបវិទ្យាសាស្ត្រ និងបច្ចេកទេសអំពីការគ្រប់គ្រង DRR				

4.5	បង្កើនការយល់ដឹងជាសាធារណៈ				
5	**បញ្ជ្រាបការកាត់បន្ថយគ្រោះភ័យនៃគ្រោះមហន្តរាយទៅក្នុងគោលនយោបាយ និងកម្មវិធីនានារបស់ក្រសួងពាក់ព័ន្ធ**				
5.1	រួមបញ្ចូល DRR ទៅក្នុងការគ្រប់គ្រងធនធានធម្មជាតិ និងបរិស្ថានប្រកបដោយនិរន្តភាព				
5.2	សមាហរណកម្មការងារ DRR ទៅក្នុងកម្មវិធីសកម្មភាពជាតិបន្សាំនឹងការប្រែប្រួល អាកាសធាតុ				
5.3	បង្កើនសន្តិសុខស្បៀងដើម្បីលើកកម្ពស់សមត្ថភាពអាចទប់ទល់បានរបស់សហគមន៍				
5.4	លើកកម្ពស់ការកាត់បន្ថយគ្រោះថ្នាក់តាមបែបរចនាសម្ព័ន្ធ និងមិនមែនរចនាសម្ព័ន្ធឱ្យបាន សមស្រប				
5.5	សមាហរណកម្មការធ្វើផែនការ DRR ទៅក្នុងវិស័យសុខាភិបាល				
5.6	រួមបញ្ចូល DRR ទៅក្នុងការរៀបចំផែនការប្រើប្រាស់ដីធ្លីនិងវិធានការបច្ចេកទេសដទៃទៀត				150
5.7	បង្កើតទម្រង់បែបបទឯកសារហិរញ្ញវត្ថុសម្រាប់ដោះស្រាយគ្រោះភ័យនៃគ្រោះមហន្តរាយ				
6	**ពង្រឹងការត្រៀមរៀបចំសម្រាប់ការឆ្លើយតបគ្រោះមហន្តរាយ ឱ្យមានប្រសិទ្ធភាពនៅគ្រប់ថ្នាក់**				
6.1	ពង្រឹងសមត្ថភាពទាំងថ្នាក់ជាតិ និងថ្នាក់ក្រោមជាតិសម្រាប់ការត្រៀមរៀបចំ និងការឆ្លើយតប				400
6.2	បង្កើតយន្តការប្រតិបត្តិការ សម្របសម្រួលសម្រាប់ការសង្គ្រោះបន្ទាន់ ដែលហួសសមត្ថភាព ដោះស្រាយនៅថ្នាក់ជាតិ				
6.3	រៀបចំ និងធ្វើបច្ចុប្បន្នភាពតាមដំណាក់កាលលើការត្រៀមរៀបចំសម្រាប់គ្រោះមហន្តរាយ និង ផែនការបម្រុងទុកជាមុន				
6.4	បង្កើតឱ្យមានមូលនិធិសង្គ្រោះបន្ទាន់				
	សរុបរួម				2,000

កំណត់សំគាល់ :

- * - កម្មវិធីត្រូវអនុវត្តបន្ទាន់ (ឆ្នាំទី១)
- S - កម្មវិធីរយៈពេលខ្លី (១-២ ឆ្នាំ)
- M - កម្មវិធីរយៈពេលមធ្យម (៣-៤ ឆ្នាំ)
- L - កម្មវិធីរយៈពេលវែង (៥-៧ ឆ្នាំ)

៤. យន្តការស្ថាប័ន និង ការគ្រប់គ្រងគ្រោះមហន្តរាយ

៤.១ សមាសភាព

- អភិបាលស្រុក ជាប្រធាន
- អភិបាលស្រុករង ជាអនុប្រធាន
- ប្រធានការិយាល័យជុំវិញស្រុក អធិការនគរបាលស្រុក ប្រធានផ្នែកសឹករងស្រុក ប្រធានអង្គភាពកងរាជអាវុធហត្ថ ស្រុក និង ប្រធានអនុខាកាកបាទក្រហមស្រុក ជាសមាជិក
- ប្រធានមន្ទីរសាលាស្រុក ជាលេខាអចិន្ត្រៃយ៍

៤.២ តួនាទី និងការទទួលខុសត្រូវ របស់គណៈកម្មាធិការគ្រប់គ្រងគ្រោះមហន្តរាយស្រុក

៤.២.១ គណៈកម្មាធិការគ្រប់គ្រងគ្រោះមហន្តរាយស្រុក

- អនុវត្តគោលនយោបាយជាតិ ស្តីពីការគ្រប់គ្រងគ្រោះមហន្តរាយ
- ផ្តល់យោបល់ជូនគណៈកម្មាធិការគ្រប់គ្រងគ្រោះមហន្តរាយខេត្ត អំពីស្ថានភាពថ្មីៗ
- ជ្រើសរើសមន្ត្រីដើម្បីចូលរួមវគ្គបណ្តុះបណ្តាលថ្នាក់ជាតិ ឬខេត្ត ស្តីពីការគ្រប់គ្រងគ្រោះមហន្តរាយ
- រៀបចំ និងផ្សព្វផ្សាយព័តមានដល់សាធារណជនអំពីគ្រោះមហន្តរាយ
- បញ្ជូនរបាយការណ៍ ស្តីពីសេចក្តីត្រូវការទៅនគណៈកម្មាធិការគ្រប់គ្រងគ្រោះមហន្តរាយខេត្ត លើការខូចខាតនិងតម្រូវការផ្សេងៗ
- ដឹកនាំប្រតិបត្តិការក្នុងពេលមានគ្រោះមហន្តរាយ រួមមាន: ជំនួយសង្គ្រោះ ការជម្លៀស ការផ្តល់ទីជំរក និងការផ្តល់ជំនួយសុខាភិបាល
- បញ្ជូនរបាយការណ៍សរុប ស្តីពីប្រតិបត្តិការជំនួយសង្គ្រោះទៅគណៈកម្មាធិការគ្រប់គ្រងគ្រោះមហន្តរាយខេត្ត

៤.២.២ ភារកិច្ចលេខាអចិន្ត្រៃយ៍នៃគណៈកម្មាធិការគ្រប់គ្រងគ្រោះមហន្តរាយស្រុក

- ជាសេនាធិការសម្រាប់ធានានិរន្តរភាពការងារ ដែលដឹកនាំដោយប្រធានមន្ទីរសាលាស្រុកធ្វើជាលេខាអចិន្ត្រៃយ៍ និងមានជំនួយការមួយចំនួនជួយការងារចាំបាច់។

៤.៣ រចនាសម្ព័ន្ធគណៈកម្មាធិការគ្រប់គ្រងគ្រោះមហន្តរាយស្រុកស្វាយជ្រំ

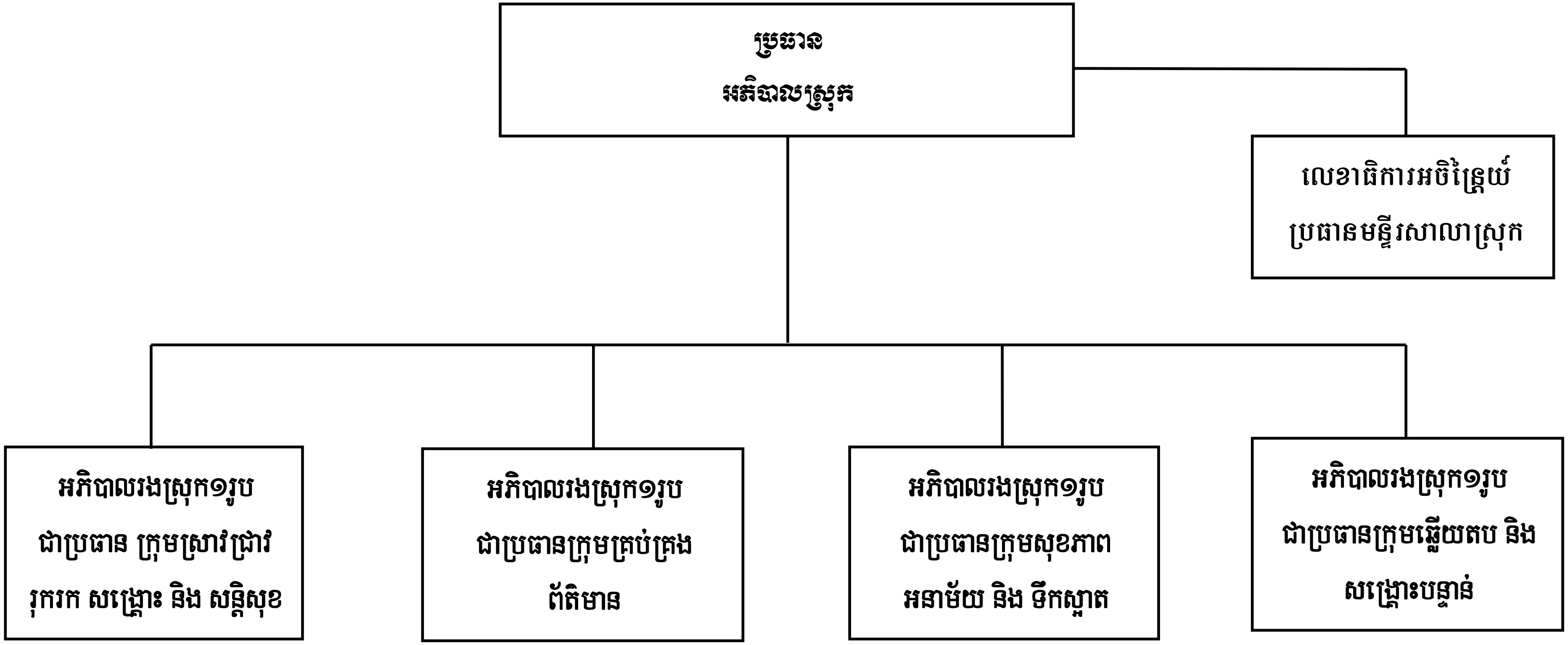

៤.៤ ក្រុមប្រតិបត្តិការ របស់គណៈកម្មាធិការគ្រប់គ្រងគ្រោះមហន្តរាយស្រុកស្វាយជ្រំ

ក្រុមស្រាវជ្រាវរុករក សង្គ្រោះ និង សន្តិសុខ	
ប្រធាន	**តួនាទី និង ការទទួលខុសត្រូវ**
- អភិបាលរងស្រុក ០១រូប	១. តាមដានព័ត៌មាន និង ធ្វើរបាយការណ៍ពីស្ថានភាពនិងផលប៉ះពាល់ ដើម្បីត្រៀមលក្ខណៈ និងប្រតិបត្តិការសង្គ្រោះ។
សមាសភាពអនុប្រធានក្រុម	២. ជួយសង្គ្រោះប្រជាជនដែលងាយរងគ្រោះ និង ប្រជាជនរងគ្រោះដោយសារគ្រោះមហន្តរាយ។
- មេបញ្ជាការកងរាជអាវុធហត្ថស្រុក	៣. កំណត់ប្រជាជនដែលស្ថិតនៅតំបន់ប្រឈមមុខនិងតំបន់ងាយរងគ្រោះ។
- អធិការនគរបាលស្រុក	៤. ជួយក្រុមប្រតិបត្តិការដទៃទៀត និងក្រុមរុករកសង្គ្រោះថ្នាក់ឃុំទៅតាមការស្នើសុំជាក់ស្តែង។
- មេបញ្ជាការផ្នែកសឹករងស្រុក	៥. ការពារសុវត្ថិភាព សន្តិសុខ សណ្តាប់ធ្នាប់នៅទីសុវត្ថិភាពដែលជនរងគ្រោះស្នាក់នៅ និងការពារទ្រព្យសម្បត្តិ ផ្ទះសំបែងរបស់ប្រជាជនដែលបានភៀសខ្លួន។
សមាសភាពសមាជិកក្រុម	
- តំណាងការិយាល័យអភិវឌ្ឍន៍ជនបទស្រុក	៦. គ្រប់គ្រង និង ជួយសង់ជម្រកបណ្តោះអាសន្ននៅទីទួលសុវត្ថិភាព ឬកន្លែងស្នាក់នៅបណ្តោះអាសន្ន។
- តំណាងការិយាល័យកិច្ចការនារីស្រុក	៧. ចែករំលែកព័ត៌មានពាក់ព័ន្ធជាប្រចាំដល់ក្រុមដទៃ ការិយាល័យឬអង្គភាព និង អង្គការនានានៅក្នុងស្រុក។
- តំណាងការិយាល័យវប្បធម៌ និង វិចិត្រ សិល្បៈ	៨. សហការ និង ជួយសម្របសម្រួលដល់អង្គការនានា ពាក់ព័ន្ធក្នុងការជម្លៀស និងសង្គ្រោះ។
- តំណាងការិយាល័យអប់រំយុវជននិងកីឡាស្រុក	៩. កំណត់មធ្យោបាយនិងឧបករណ៍សម្រាប់បម្រើអោយការងារជម្លៀស និងសង្គ្រោះ។
- តំណាងមណ្ឌលសុខភាព	១០. ចូលរួមប្រជុំផ្សេងៗតាមការចង្អុលបង្ហាញ របស់គណៈកម្មាធិការគ្រប់គ្រងគ្រោះមហន្តរាយស្រុក។
- តំណាងអង្គការនានា	១១. តួនាទីផ្សេងទៀតនិងអនុវត្តតាមផែនការ និងការចង្អុលបង្ហាញ របស់គណៈកម្មាធិការគ្រប់គ្រងគ្រោះមហន្តរាយស្រុក។
ក្រុមសុខភាព អនាម័យ និង ទឹកស្អាត	
ប្រធាន	**តួនាទី និង ការទទួលខុសត្រូវ**
- អភិបាលរងស្រុក ០១រូប	១. ផ្តល់ការអប់រំនិងផ្សព្វផ្សាយ ក្នុងការថែទាំសុខភាព អនាម័យ ការប្រើប្រាស់ទឹកស្អាត និងបង្ការជំងឺរាតត្បាតផ្សេងៗ។
សមាសភាពអនុប្រធានក្រុម	២. ផ្តល់ការហ្វឹកហ្វឺនវិជ្ជាសង្គ្រោះបឋមដល់ក្រុមស្រាវជ្រាវនិងសង្គ្រោះ និង ក្រុមអ្នកស្ម័គ្រចិត្តតាមសហគមន៍។

- ប្រធានការិយាល័យស្រុកប្រតិបត្តិ - ប្រធានការិយាល័យអភិវឌ្ឍន៍ជនបទស្រុក - ប្រធានការិយាល័យកិច្ចការនារីស្រុក **សមាសភាពសមាជិកក្រុម** - តំណាងការិយាល័យកសិកម្មស្រុក - តំណាងការិយាល័យធនធានទឹកស្រុក - តំណាងការិយាល័យផែនការស្រុក - តំណាងការិយាល័យសង្គមកិច្ចស្រុក - តំណាងការិយាល័យវប្បធម៌ និង វិចិត្រ សិល្បៈ - តំណាងការិយាល័យបរិស្ថានស្រុក	៣. សហការជាមួយមណ្ឌលសុខភាពនានា ដើម្បីប្រតិបត្តិការសង្គ្រោះបន្ទាន់ និង ព្យាបាលដល់ប្រជាជនរងគ្រោះដោយសារគ្រោះថ្នាក់ផ្សេងៗ។ ៤. តាមដានត្រួតពិនិត្យបញ្ហាទាក់ទងនឹងសុខភាព អនាម័យ ទឹកស្អាត និង បញ្ហាជំងឺផ្សេងៗទៀត ដែលបណ្តាលមកពីមុខសញ្ញាបង្ករគ្រោះមហន្តរាយនានា។ ៥. ដឹកនាំ និង សហការជាមួយមណ្ឌលសុខភាពដើម្បីវាយតម្លៃ និងប៉ាន់ប្រមាណផលប៉ះពាល់ និង សេចក្តីត្រូវការ ផ្នែកសុខភាព អនាម័យ និងទឹកស្អាត។ ៦. ធ្វើរបាយការណ៍ពីស្ថានភាពទាក់ទងនឹងសុខភាព អនាម័យ ទឹកស្អាតនិងជំងឺរាតត្បាតផ្សេងៗ ជូនគណៈកម្មាធិការគ្រប់គ្រងគ្រោះមហន្តរាយស្រុក-ខេត្ត និងអង្គភាពពាក់ព័ន្ធនានា។ ៧. សហការ និង ជួយសម្របសម្រួលដល់បណ្តាអង្គការពាក់ព័ន្ធក្នុងការ ជួយផ្នែកសុខភាព អនាម័យ និង ទឹកស្អាត។ ៨. ចូលរួមប្រជុំចែករំលែកព័ត៌មាន និងបទពិសោធន៍តាមការចង្អុលបង្ហាញរបស់គណៈកម្មាធិការគ្រប់គ្រងគ្រោះមហន្តរាយស្រុក។ ៩. តួនាទីផ្សេងទៀតនឹងអនុវត្តតាមផែនការនិងការចង្អុលបង្ហាញរបស់គណៈកម្មាធិការគ្រប់គ្រងគ្រោះមហន្តរាយស្រុក។
ក្រុមគ្រប់គ្រងព័ត៌មាន	
ប្រធាន - អភិបាលរងស្រុក ០១រូប **សមាសភាពអនុប្រធានក្រុម** - ប្រធានការិយាល័យធនធានទឹកស្រុក - ប្រធានការិយាល័យបរិស្ថានស្រុក **សមាសភាពសមាជិកក្រុម** - តំណាងការិយាល័យកសិកម្មស្រុក	**តួនាទី និង ការទទួលខុសត្រូវ** ១. តាមដាន និង ធ្វើរបាយការណ៍ពីស្ថានភាពនិងផលប៉ះពាលផ្សេងៗ ២. ផ្សព្វផ្សាយព័ត៌មានព្យាករណ៍ និងប្រកាសប្រាប់អោយដឹងជាមុនពីគ្រោះទឹកជំនន់ យោងតាមព័ត៌មានទាំងឡាយដែលបានទទួល។ ៣. វាយតម្លៃ និងប៉ាន់ប្រមាណផលប៉ះពាល់ និង សេចក្តីត្រូវការ ទាំងក្នុងពេល និងក្រោយពេលគ្រោះមហន្តរាយ។ ៤. គ្រប់គ្រង និងទុកដាក់ព័ត៌មានទាក់ទងនឹងគ្រោះមហន្តរាយ។ ៥. សហការ និង ជួយសម្របសម្រួលដល់អង្គការនានាក្នុងការវាយតំលៃ និងប៉ាន់ប្រមាណផលប៉ះពាល់ និងសេចក្តីត្រូវការរបស់ជនរងគ្រោះ។

- តំណាងការិយាល័យសាធារណៈការស្រុក - តំណាងការិយាល័យផែនការស្រុក - តំណាងការិយាល័យអភិវឌ្ឍន៍ជនបទស្រុក - តំណាងការិយាល័យអប់រំយុវជននិងកីឡាស្រុក - តំណាងការិយាល័យវប្បធម៌ និង វិចិត្រ សិល្បៈ - តំណាងអង្គការនានា	៦. ប្រមូល និងចងក្រងព័ត៌មានទាក់ទងនឹងក្រុមជនរងគ្រោះ និងតំបន់ប្រឈមមុខនឹងគ្រោះមហន្តរាយនានានៅក្នុងស្រុក។ ៧. ចូលរួមជាមួយក្រុមដទៃ នៅពេលមានការស្នើសុំជាក់ស្តែង។ ៨. ដឹកនាំ និងចូលរួមប្រជុំដើម្បីចែករំលែកព័ត៌មាននិងបទពិសោធន៍ ដល់ក្រុមប្រតិបត្តិការដទៃ និងអង្គការពាក់ព័ន្ធនានា។ ៩. ផ្សព្វផ្សាយនិងអប់រំការយល់ដឹងជាសាធារណៈដល់ប្រជាជន តាមប្រព័ន្ធផ្សព្វផ្សាយដែលមាននៅក្នុងស្រុក ទាក់ទងនឹងវិធានការកាត់បន្ថយផលប៉ះពាល់ផ្សេងៗ ដែលបណ្តាលមកពីគ្រោះមហន្តរាយនានា។ ១០. តួនាទីផ្សេងទៀតនឹងអនុវត្តតាមផែនការនិងការចង្អុលបង្ហាញរបស់គណៈកម្មាធិការគ្រប់គ្រងគ្រោះមហន្តរាយស្រុក។
ក្រុមឆ្លើយតប និង សង្គ្រោះបន្ទាន់	
ប្រធាន - អភិបាលរងស្រុក ០១រូប **សមាសភាពអនុប្រធានក្រុម** - ប្រធានការិយាល័យសង្គមកិច្ចស្រុក - ប្រធានការិយាល័យកសិកម្មស្រុក - ប្រធានការិយាល័យផែនការស្រុក - ប្រធានការិយាល័យសាធារណៈការស្រុក **សមាសភាពសមាជិកក្រុម** - តំណាងមណ្ឌលសុខភាព - តំណាងការិយាល័យស្រុកប្រតិបត្តិ - តំណាងការិយាល័យកិច្ចការនារីស្រុក	**តួនាទី និង ការទទួលខុសត្រូវ** ១. តាមដានព័ត៌មាន និងធ្វើរបាយការណ៍ពីស្ថានភាព និង ផលប៉ះពាល់ផ្សេងៗ ដោយសារគ្រោះមហន្តរាយនានា។ ២. ប្រមូលព័ត៌មាន និង របាយការណ៍ពីក្រុមប្រតិបត្តិការផ្សេងៗ ដើម្បីពិនិត្យលទ្ធភាពក្នុងការផ្តល់ជំនួយសង្គ្រោះ។ ៣. វាយតម្លៃ និង ប៉ាន់ប្រមាណសេចក្តីត្រូវការរបស់ជនរងគ្រោះដើម្បីធ្វើការឆ្លើយតបសម្របសម្រួលបានទាន់ពេលវេលា និងមានប្រសិទ្ធិភាព។ ៤. ចុះស្រង់ស្ថិតិប្រជាជនរងគ្រោះដើម្បីផ្តល់ជំនួយសង្គ្រោះបន្ទាន់ និង ជ្រើសរើសអ្នកទទួលជំនួយសង្គ្រោះដោយមានការចូលរួមពីក្រុមដទៃទៀត។ ៥. ទំនាក់ទំនង និងអំពាវនាវដល់ស្ថាប័ន អង្គការមនុស្សធម៌ សប្បុរសជន និង អង្គការផ្សេងទៀតដើម្បីស្វែងរកជំនួយនិងការគាំទ្រ។ ៦. សម្របសម្រួល និងចង្អុលបង្ហាញទីតាំងជនរងគ្រោះដល់បណ្តាអង្គការមនុស្សធម៌ និង សប្បុរសជនដែលគេមានបំណងចង់ចែកជំនួយសង្គ្រោះដោយខ្លួនគេ។

- តំណាងការិយាល័យអប់រំយុវជននិងកីឡាស្រុក	៧. បន្តការតាមដានស្ថានភាព និងសេចក្តីត្រូវការរបស់ជនរងគ្រោះ។ ៨. ដឹកនាំ និង ចូលរួមប្រជុំចែករំលែកព័ត៌មាន និងបទពិសោធន៍ដល់ក្រុមប្រតិបត្តិការ និង អង្គការពាក់ព័ន្ធនានា។ ៩. តួនាទីផ្សេងទៀតនឹងអនុវត្តតាមផែនការនិងការចង្អុលបង្ហាញរបស់គណៈកម្មាធិការគ្រប់គ្រងគ្រោះមហន្តរាយស្រុក។

៥. ផែនការសកម្មភាពកាត់បន្ថយគ្រោះភ័យនៃគ្រោះមហន្តរាយរបស់ការិយាល័យ_អង្គភាពជុំវិញស្រុក ស្វាយជ្រំ សំរាប់អនុវត្តរយៈពេល០៣ឆ្នាំ ពីឆ្នាំ២០១០ ដល់ ឆ្នាំ២០១២

ការិយាល័យកសិកម្ម

ផែនការកាត់បន្ថយគ្រោះភ័យនៃគ្រោះមហន្តរាយ ស្រុកស្វាយជ្រំ
ការិយាល័យ កសិកម្ម តំណាងជនបង្គោល ចេង សំអឿន ទូរស័ព្ទលេខ : ០១១ ៩៩៧ ០៦៤

គ្រោះទឹកជំនន់										
គោលបំណង	សកម្មភាព	សូចនាករ ឬ កត្តាវាស់វែង	ទីកន្លែង	អ្នកទទួលខុសត្រូវ និងអ្នកជាប់ពាក់ព័ន្ធ	ធនធានត្រូវការ	ថវិកាប៉ាន់ស្មាន	ពេលវេលា	អាទិភាព		
								ខ្ពស់	មធ្យម	ទាប
១. មុនពេលគ្រោះមហន្តរាយ										
- ដើម្បីអោយប្រជាកសិករ យល់ដឹងអំពីមុខសញ្ញាគ្រោះថ្នាក់ (ទឹកជំនន់) និងកាត់បន្ថយគ្រោះភ័យ នៃគ្រោះមហន្តរាយ	១- ផ្សព្វផ្សាយអំពីសុខភាព និងអនាម័យសត្វជូនប្រជាពលរដ្ឋ	- ចំនួន ៥ វគ្គ ១ វគ្គ ២ ថ្ងៃ × ៣០ ថ្ងៃ	ឃុំបាសាក់ កំពង់ចំឡង ស្វាយធំ ចំបក់ គ្រួស	មន្ទីរកសិកម្ម ខេត្ត ស្រុក អាជ្ញាធរ ឃុំ ភូមិ ពេទ្យសត្វភូមិ	ថវិកាសំភារៈ បដារូបភាព រដ្ឋាភិបាល គណៈកម្មការគ្រប់គ្រងគ្រោះមហន្តរាយ ខេត្ត ស្រុក	2.000 $	៧-៨-២០១០	✓		
	២- ផ្សព្វផ្សាយការគ្រប់គ្រងសុវត្ថិភាព សត្វ និងសេវាព័ត៌ មាន	-ចំនួន ១០ កន្លែង ទួលសុវត្ថិភាព	ឃុំបាសាក់ កំពង់ចំឡង ស្វាយធំ ចំបក់ គ្រួស	មន្ទីរកសិកម្ម ខេត្ត ស្រុក អាជ្ញាធរ ឃុំ ភូមិ ពេទ្យសត្វភូមិ	ថវិកាសំភារៈ បដារូបភាព រដ្ឋាភិបាល គណៈកម្មការគ្រប់គ្រងគ្រោះមហន្តរាយ ខេត្ត ស្រុក	600 $	៨-៩-២០១០	✓		
	៣- ចាក់ថ្នាំការពារ ដល់សត្វគោ ក្របី ជ្រូក មាន់ ទា	- ១ លើក ចំនួនសត្វពាហនៈ ៦០០ ក្បាល ស្មើនឹង ៥ កន្លែង ជ្រូក ៣០០ ក្បាល មាន់ ទា ១០.០០០ ក្បាល	ឃុំបាសាក់ កំពង់ចំឡង ស្វាយធំ ចំបក់ គ្រួស	មន្ទីរកសិកម្ម ខេត្ត ស្រុក អាជ្ញាធរ ឃុំ ភូមិ ពេទ្យសត្វភូមិ	ថវិកាសំភារៈ បដារូបភាព រដ្ឋាភិបាល គណៈកម្មការគ្រប់គ្រងគ្រោះមហន្តរាយ ខេត្ត ស្រុក	1.900 $	៨-៩-២០១០	✓		
- ដើម្បីអោយប្រជាពលរដ្ឋ ធ្វើស្រែតាមគោល	១- ផ្សព្វផ្សាយអោយ	១ វគ្គ ស្មើ ២	ឃុំបាសាក់	មន្ទីរកសិកម្ម ខេត្ត	ថវិកាសំភារៈ បដារូបភាព					

ការណ៍ធម្មជាតិ ប្រពលវប្បកម្ម ដំណាំស្រូវ (ប.វ.ស)	៤កសិករធ្វើពូជស្រូវ ថ្មីមានទិន្នផលខ្ពស់	ថ្ងៃ × ៣០ នាក់ × ១០ វគ្គ	កំពង់ចំឡង ស្វាយធំ ចំបក់ គ្រួស	ស្រុក អាជ្ញាធរ ឃុំ ភូមិ	រដ្ឋាភិបាល គណៈកម្មការគ្រប់គ្រងគ្រោះមហន្តរាយ ខេត្ត ស្រុក	1.700 $	៨-៩-២០១០	✓		
	២- ធ្វើបង្ហាញ	- ៣០ នាក់ × ៥ ឃុំ	ឃុំបាសាក់ កំពង់ចំឡង ស្វាយធំ ចំបក់ គ្រួស	មន្ទីរកសិកម្ម ខេត្ត ស្រុក អាជ្ញាធរ ឃុំ ភូមិ	ថវិកាសំភារៈ បដារូបភាព រដ្ឋាភិបាល គណៈកម្មការគ្រប់គ្រងគ្រោះមហន្តរាយ ខេត្ត ស្រុក	1.500 $	៨-៩-២០១០	✓		
- កម្មវិធីឡជីវឧស្ម័នដើម្បីបង្កើនសេដ្ឋកិច្ច គ្រួសារតាមជនបទ	៣- ផ្សព្វផ្សាយអោយប្រជាពលរដ្ឋ មានឡជីវឧស្ម័ន សម្រាប់បំភ្លឺ និងចំអិនអាហារ	- 10 គ្រួសារ/ ១ ឃុំ	ឃុំបាសាក់ កំពង់ចំឡង ស្វាយធំ ចំបក់ គ្រួស	មន្ទីរកសិកម្ម ខេត្ត ស្រុក អាជ្ញាធរ ឃុំ ភូមិ	ថវិកាសំភារៈ បដារូបភាព រដ្ឋាភិបាល គណៈកម្មការគ្រប់គ្រងគ្រោះមហន្តរាយ ខេត្ត ស្រុក និង NBP	1.500 $	៨-៩-២០១០	✓		
២. កំឡុងពេលគ្រោះមហន្តរាយ										
- រៀបចំក្រុមការងារអន្តរាគមន៍ជាបន្ទាន់ ដើម្បីការពារផលដំណាំ និងសត្វ	១-ត្រូវធ្វើការផ្សព្វផ្សាយជំលៀសមនុស្ស និងសត្វ ២-ផ្សព្វផ្សាយសេវា ផ្តល់ព័តិមាន	- ក្រុមប្រចាំការ ១០កន្លែង × ១០ នាក់	ឃុំបាសាក់ កំពង់ចំឡង ស្វាយធំ ចំបក់ គ្រួស	មន្ទីរកសិកម្ម ខេត្ត ស្រុក អាជ្ញាធរ ឃុំ ភូមិ ពេទ្យសត្វ	ថវិកាសំភារៈ បដារូបភាព រដ្ឋាភិបាល គណៈកម្មការគ្រប់គ្រងគ្រោះមហន្តរាយ ខេត្ត ស្រុក	1.600 $	៨-៩-២០១០		✓	
- ត្រៀមពូជស្រូវ សម្រាប់មុខសញ្ញាគ្រោះថ្នាក់ទឹកជំនន់	១- ផ្សព្វផ្សាយជូន ប្រជាពលរដ្ឋ	- ៥០ គ្រួសារ / ១ ឃុំ - ពូជ ៥ kg ស្មើនឹង ១ គ្រួសារ	ឃុំបាសាក់ កំពង់ចំឡង ស្វាយធំ ចំបក់ គ្រួស	មន្ទីរកសិកម្ម ខេត្ត ស្រុក អាជ្ញាធរ ឃុំ ភូមិ	ថវិកាសំភារៈ បដារូបភាព រដ្ឋាភិបាល គណៈកម្មការគ្រប់គ្រងគ្រោះមហន្តរាយ ខេត្ត ស្រុក	1.000 $	៨-៩-២០១០	✓		

- ត្រួតពិនិត្យឡជីវឧស្ម័ន	២-ផ្សព្វផ្សាយដល់កសិករអំពីការ ថែរក្សាឡជីវឧស្ម័ន	- អ្នកចូលរួម ៤០ នាក់/ ឃុំ	ឃុំបាសាក់ កំពង់ចំឡង ស្វាយធំ ចំបក់ គ្រួស	មន្ទីរកសិកម្ម ខេត្ត ស្រុក អាជ្ញាធរ ឃុំ ភូមិ	ថវិកាសំភារៈ បដារូបភាព រដ្ឋាភិបាល គណៈកម្មការគ្រប់គ្រងគ្រោះមហន្តរាយ ខេត្ត ស្រុក	800 $	៨-៩-២០១០	✓		
	៣- ផ្សព្វផ្សាយការ គ្រប់គ្រងឡ និងការប្រើប្រាស់កាកសំណល់	- អ្នកចូលរួម ៤០ នាក់/ ឃុំ	ឃុំបាសាក់ កំពង់ចំឡង ស្វាយធំ ចំបក់ គ្រួស	មន្ទីរកសិកម្ម ខេត្ត ស្រុក អាជ្ញាធរ ឃុំ ភូមិ	ថវិកាសំភារៈ បដារូបភាព រដ្ឋាភិបាល គណៈកម្មការគ្រប់គ្រងគ្រោះមហន្តរាយ ខេត្ត ស្រុក	800 $	៨-៩-២០១០	✓		
៣. ក្រោយពេលគ្រោះមហន្តរាយ										
- ត្រួតពិនិត្យ វាយតំលៃផលប៉ះពាល់ ការខូចខាតដំណាំស្រូវដើម្បីស្តារឡើងវិញ និងវាយតំលៃផលប៉ះពាល់ឡជីវឧស្ម័ន	១- វាយតំលៃស្រូវ និងសត្វពាហនះ	- អ្នកចូលរួម ២៥ នាក់	ឃុំបាសាក់ កំពង់ចំឡង ស្វាយធំ ចំបក់ គ្រួស	មន្ទីរកសិកម្ម ខេត្ត ស្រុក អាជ្ញាធរ ឃុំ ភូមិ ពេទ្យសត្វភូមិ	ថវិកាសំភារៈ បដារូបភាព រដ្ឋាភិបាល គណៈកម្មការគ្រប់គ្រងគ្រោះមហន្តរាយ ខេត្ត ស្រុក	400 $	៨-៩-២០១០		✓	
	២- ផ្តល់ពូជស្រូវ	-១ គ្រួសារ ២០ kg × 50 គ្រួសារ × 5 ឃុំ	ឃុំបាសាក់ កំពង់ចំឡង ស្វាយធំ ចំបក់ គ្រួស	មន្ទីរកសិកម្ម ខេត្ត ស្រុក អាជ្ញាធរ ឃុំ ភូមិ	ថវិកាសំភារៈ បដារូបភាព រដ្ឋាភិបាល គណៈកម្មការគ្រប់គ្រងគ្រោះមហន្តរាយ ខេត្ត ស្រុក	1.000 $	៨-៩-២០១០	✓		
	៣- ពូជដំណាំ	- ១ គ្រួសារ ១ កញ្ចប់ × 50 គ្រួសារ ×5ឃុំ				1.000 $		✓		
	៤- ឡជីវឧស្ម័ន	- ៥ ឃុំ / ១ឃុំ គ្រួសារ				1.000 $		✓		

រាំងស្ងួត										
១. មុនពេលគ្រោះមហន្តរាយ										
- ដើម្បីអោយកសិករយល់ដឹងពីមុខសញ្ញាគ្រោះថ្នាក់ នៃគ្រោះរាំងស្ងួត	១- ផ្សព្វផ្សាយ អំពីភាពងាយរងគ្រោះ ២- ផ្សព្វផ្សាយអំពីលក្ខណៈអាកាសធាតុ ៣- ផ្សព្វផ្សាយ សុខភាពមនុស្ស សត្វ	- ១៦ ឃុំ / ១ វគ្គ ៣០ នាក់ ស្មើនឹង ៣២	ឃុំបាសាក់ កំពង់ចំឡង ស្វាយធំ ចំបក់ គ្រួស	មន្ទីរកសិកម្ម ខេត្ត ស្រុក អាជ្ញាធរ ឃុំ ភូមិពេទ្យសត្វភូមិ សុខាភិបាល បរិស្ថាន	ថវិកាសំភារៈ បដារូបភាព រដ្ឋាភិបាល គណៈកម្មការគ្រប់គ្រងគ្រោះមហន្តរាយ ខេត្ត ស្រុក	2.500 $	៨-៩-២០១០	✓		
- ធ្វើស្រែតាមគោលការណ៍ធម្មជាតិ (ប.រ.ស)	១- ផ្សព្វផ្សាយអោយកសិករធ្វើស្រូវថ្មីមានទិន្នផលខ្ពស់	- ១៦ ឃុំ / ១ វគ្គ ៣០ នាក់ ស្មើនឹង ៣២	ឃុំបាសាក់ កំពង់ចំឡង ស្វាយធំ ចំបក់ គ្រួស	មន្ទីរកសិកម្ម ខេត្ត ស្រុក អាជ្ញាធរ ឃុំ ភូមិ	ថវិកាសំភារៈ បដារូបភាព រដ្ឋាភិបាល គណៈកម្មការគ្រប់គ្រងគ្រោះមហន្តរាយ ខេត្ត ស្រុក	2.600 $	៨-៩-២០១០	✓		
- កម្មវិធីឡជីវឧស្ម័ន ដើម្បីបង្កើនសេដ្ឋកិច្ចគ្រួសារនៅតាមជនបទ	១- ផ្សព្វផ្សាយអោយប្រជាពលរដ្ឋធ្វើឡជីវឧស្ម័ន សម្រាប់បំភ្លឺ និងចំអិនអាហារ	- ១៦ ឃុំ / ១ វគ្គ ៣០ នាក់ ស្មើនឹង ៣២	ឃុំបាសាក់ កំពង់ចំឡង ស្វាយធំ ចំបក់ គ្រួស	មន្ទីរកសិកម្ម ខេត្ត ស្រុក អាជ្ញាធរ ឃុំ ភូមិ ពេទ្យសត្វភូមិ	ថវិកាសំភារៈ បដារូបភាព រដ្ឋាភិបាល គណៈកម្មការគ្រប់គ្រងគ្រោះមហន្តរាយ ខេត្ត ស្រុក NBP	3.600 $	៨-៩-២០១០	✓		
២. កំឡុងពេលគ្រោះមហន្តរាយ										
- រៀបចំក្រុមការងារអន្តរាគមន៍ ជាបន្ទាន់ដើម្បីការពារផលដំណាំ និងសត្វ	១-ផ្តល់ថ្នាំវ៉ាក់សាំង ការពារសត្វ ជ្រូក មាន់ ទា ២- រៀបចំពូជស្រូវ និងដំណាំ ទាំង ១៦ ឃុំ	- ពេទ្យសត្វភូមិ ១៦០ នាក់ - មន្ត្រីកសិកម្ម ១៦ នាក់	- ១៦ ឃុំ	មន្ទីរកសិកម្ម ខេត្ត ស្រុក អាជ្ញាធរ ឃុំ ភូមិ ពេទ្យសត្វភូមិ	ថវិកាសំភារៈ បដារូបភាព រដ្ឋាភិបាល គណៈកម្មការគ្រប់គ្រងគ្រោះមហន្តរាយ ខេត្ត ស្រុក	400 $ 3.000$	៨-៩-២០១០	✓ ✓		
៣. ក្រោយពេលគ្រោះមហន្តរាយ										
- ត្រួតពិនិត្យវាយតំលៃផលប៉ះពាល់ ការខូចខាតដំណាំស្រូវ	១- ផលប៉ះពាល់ដំណាំស្រូវ សត្វ ១៦ ឃុំ	- ផ្តល់ពូជស្រូវ /១ឃុំ ៥០០ kg	- ១៦ ឃុំ	មន្ទីរកសិកម្ម ខេត្ត ស្រុក អាជ្ញាធរឃុំភូមិ	ថវិកាសំភារៈ បដារូបភាព រដ្ឋាភិបាលគណៈកម្មការ គ្រប់គ្រងគ្រោះមហន្តរាយ ខេត្ត ស្រុក	4.000 $	៨-៩-២០១០	✓		

សន្ទស្សន៍បំផ្លាញ										
១. មុនពេលគ្រោះមហន្តរាយ										
- ដើម្បីអោយកសិករ យល់ដឹងអំពីមុខសញ្ញាគ្រោះថ្នាក់ និងកាត់បន្ថយគ្រោះភ័យការប្រើប្រាស់ថ្នាំគីមីពុល	១- ផ្សព្វផ្សាយតាមប្រតិទិនដាំដុះ ២- ផ្សព្វពីការប្រើប្រាស់ថ្នាំគីមី	- ១៦ ឃុំ × ៣០ នាក់	- ១៦ ឃុំ	មន្ទីរកសិកម្ម ខេត្ត ស្រុក អាជ្ញាធរ ឃុំ ភូមិ	ថវិកាសំភារៈ បដារូបភាព រដ្ឋាភិបាល គណៈកម្មការគ្រប់គ្រងគ្រោះមហន្តរាយ ខេត្ត ស្រុក	2.400 $	៨-៩-២០១០	✓		
- ត្រៀមពូជស្រូវដែលមានទិន្នផលខ្ពស់	១- ផ្សព្វផ្សាយការធ្វើស្រែតាមប្រពលវប្ប កម្ម	- ១៦ ឃុំ × ១០ នាក់	- ១៦ ឃុំ	មន្ទីរកសិកម្ម ខេត្ត ស្រុក អាជ្ញាធរ ឃុំ ភូមិ	ថវិកាសំភារៈ បដារូបភាព រដ្ឋាភិបាល គណៈកម្មការគ្រប់គ្រងគ្រោះមហន្តរាយ ខេត្ត ស្រុក	2.000 $	៦-៨-២០១០	✓		
២. កំពុងពេលគ្រោះមហន្តរាយ										
- រៀបចំក្រុមការងារជួយអន្តរាគមន៍ អោយទាន់ពេលវេលាដើម្បីការពារផល ដំណាំ	១-ផ្សព្វផ្សាយ និងណែនាំធ្វើបង្ហាញវិធីសាស្ត្រ ឯកសារ បដារូបភាព វិទ្យុព័ត៌មាន	- ១៦ ឃុំ × ១០០ នាក់	- ១៦ ឃុំ	មន្ទីរកសិកម្ម ខេត្ត ស្រុក អាជ្ញាធរ ឃុំ ភូមិ	ថវិកាសំភារៈ បដារូបភាព រដ្ឋាភិបាល គណៈកម្មការគ្រប់គ្រងគ្រោះមហន្តរាយ ខេត្ត ស្រុក	5.000 $	៦-៨-២០១០	✓		
៣. ក្រោយពេលគ្រោះមហន្តរាយ										
- រៀបចំក្រុមការងារចុះត្រួតពិនិត្យ វាយតំលៃផលប៉ះពាល់ការខូចខាត ដំណាំស្រូវដើម្បីស្តារឡើងវិញ	១- វាយតំលៃការខូចខាតដំណាំស្រូវសំណាបសន្ទូង - ត្រៀមពូជស្រូវ សាបប្រមូលផ្តុំ	-អ្នកចូលរួម ៣២ នាក់ ស្មើនឹង ១៦ ឃុំ - ១៦ ឃុំ /១ឃុំ ១ ha	- ១៦ ឃុំ	មន្ទីរកសិកម្ម ខេត្ត ស្រុក អាជ្ញាធរ ឃុំ ភូមិ	ថវិកាសំភារៈ បដារូបភាព រដ្ឋាភិបាល គណៈកម្មការគ្រប់គ្រងគ្រោះមហន្តរាយ ខេត្ត ស្រុក	2.400 $ 2.400$	៨-៩-២០១០	✓		

12. 12. 2009

ការិយាល័យ

វប្បធម៌ និង វិចិត្រសិល្បៈ

ផែនការកាត់បន្ថយគ្រោះភ័យនៃគ្រោះមហន្តរាយស្រុកស្វាយរៀង

ការិយាល័យវប្បធម៌ និង វិចិត្រសិល្បៈតំណាង ឬ ជនបង្គោលជ័យវិបុល

ទូរស័ព្ទ : ០១១.៥៣០.៤៩០

គោលបំណង	សកម្មភាព	សូចនករកត្តា វាស់វែង	ទីកន្លែង	អ្នកទទួលខុសត្រូវនិងពាក់ព័ន្ធ	ធនធានត្រូវការ	ថវិកាប៉ាន់ស្មាន	ពេលវេលា	អធិភាព		
								ខ្ពស់	មធ្យម	ខ្សោយ
១ ‑មុនពេលគ្រោះមហន្តរាយ										
លើកស្ទួយនិងជួយសង្គ្រោះដល់ប្រជាពលរដ្ឋ	ការរៀបចំកែលំអរទីទួលសុវត្ថិភាពជូនដល់ប្រជាពលរដ្ឋនៅពេលមានទឹកជំនន់	៣ វត្តក្នុង ១ វត្ត ៧០	បាសាក់ ចំឡុង ចំបក់	មេឃុំ.មេភូមិ ប្រជាពលរដ្ឋ ការិយាល័យវប្បធម៌	ថវិកា និង សំភារៈ	៥៧០ $	ឧសភា មិថុនា	១		
២‑ កំឡុងពេលមានគ្រោះមហន្តរាយ										
ទប់ស្កាត់បទល្មើសនិងអំពើអនាចារលើស្ត្រី និង កុមារ	ផ្សព្វផ្សាយការជួញដូរស្ត្រី និង កុមារ តាមការសំដែងសិល្បៈ	ខ លើក ក្នុង១.លើក ៣៥ នាក់	ដូនសរ ធ្នូក ពោធិរាជ	មេឃុំ.មេភូមិ ប្រជាពលរដ្ឋ ក្រុមសិល្បៈខេត្ត ការិយាល័យវប្បធម៌	ថវិកា និង សំភារៈ	២០០៨	សីហា កញ្ញា	១		

៣ ក្រោយពេលគ្រោះមហន្តរាយ

ចង់អោយប្រជាពលរដ្ឋ មានទំនុកចិត្ត	- ចុះសួរសុខទុក្ខដល់ប្រជាពលរដ្ឋផ្ទាល់ - ចុះផ្សព្វផ្សាយច្បាប់ស្តីពីការការពារបេតិកភ័ណ្ឌជាតិ នៅទី ទួល	ខ វគ្គក្នុង ៣ វគ្គក្នុង ១ វគ្គ ៤៥	បាសាក់និងឃុំស្វាយធំ ចំឡង ចំបក់ បាសាក់ ស្វាយធំ គ្រួស	អាជ្ញាធរដែនដី ប្រជាពលរដ្ឋ ការិយាល័យវប្បធិ មេឃុំ មេភូមិ ជាពលរដ្ឋ ការិយាល័យវប្បធិ	ថវិកា ថវិកា	៣៧០ $ ៦០០ $	តុលា វិច្ឆិកា ៨.១២	១	

ធ្វើនៅ ថ្ងៃទី ១១ ខែ ធ្នូ ឆ្នាំ ២០០៩
ការិយាល័យវប្បធមិ

ការិយាល័យអប់រំ យុវជន និងកីឡា

ផែនការកាត់បន្ថយហានិភ័យនៃគ្រោះមហន្តរាយសាលាបឋមសិក្សា...

សាលា. បឋមសិក្សា... នាយកសាលា ... ទូរស័ព្ទ 011.788.745

គោលបំណង	សកម្មភាព	គោលដៅ (គ្រួសារសំរេច)	ទីកន្លែង	អ្នកទទួលខុសត្រូវ និងអ្នកពាក់ព័ន្ធ	ធនធានត្រូវការ	ថវិកាចំណាយ	ពេលវេលា	អាទិភាព ខ្ពស់	មធ្យម	ទាប
I	មុនពេលគ្រោះមហន្តរាយ (មុនទឹកជំនន់)									
គ្រូ និងសិស្សមានការយល់ដឹងល្អ អំពីការត្រៀមបង្ការ នៃគ្រោះទឹកជំនន់	- វគ្គបំប៉នដល់នាយកសាលា គ្រូគ្រប់កំរិតថ្នាក់ក្នុងក្រុង	- នាយកគណៈ 28 នាក់	- ស្នាក់ការក្រុង	- មន្ត្រីការិយាល័យ 1 នាក់ - គណៈគ្រប់គ្រង 2 នាក់	- ថវិកា - សម្ភារៈ: × ប៊ិចហ្វឺត × ក្រដាសផ្ទាំង × ក្រដាសកាត × រូបPoster × ដីសពណ៌	$10 x 2 = $20 $10 x 2 = $20 $15 x 2ថ្ងៃ = $30	1 -> 6		✓	
	- ផ្សព្វផ្សាយពីទឹកជំនន់ដល់សិស្ស ចំនួន 28 ថ្នាក់ៈ * ... 4 ថ្នាក់ * ... 1 ថ្នាក់									
	- បំប៉នដល់ថ្នាក់កំរិត - ... ថ្នាក់គ្រប់កំរិត ត្រូវដើរក្បួនដង្ហែរតាមសាលាដូយប្រដាប់ ...	- ... 3 ក្រុម * ... * ... * ...	- សាលាគោលដៅ ...	- ... 1 នាក់ - គណៈគ្រប់គ្រង 2 នាក់	- ថវិកា - សម្ភារៈ: * ប៊ិចហ្វឺត * ក្រដាសផ្ទាំង * ក្រដាសកាត * ... * Poster ...	$10 x 2 = $20 $10 x 2 = $20 28 ថ្នាក់ $150 x 28 = $4000 $15 x 28 = $420				

- ជំរុញឲ្យសិស្សានុសិស្ស ជួយស្តារ ... បន្ទាប់ពី គ្រោះទឹកជំនន់ ជន់លិចផ្ទះ តាមមូលដ្ឋាន ដែលសិស្ស រស់នៅ						
- រៀបចំធ្វើធ្នើរទុកដាក់ ឯកសារឲ្យខ្ពស់ផុតពី ទឹកជំនន់ * អគ្គិសនី * បង្គន់ * ...	សាលា១៥ក្នុង ឃុំ ... ៥	- សាលារៀន	- ក្រុមការងារស្រុក - នាយកសាលា - លោកគ្រូអ្នកគ្រូ	- ថវិកា សម្ភារៈ	[illegible] $ 150 x [illegible] [illegible] $ 200 x [illegible] [illegible] $ 10 x [illegible] 1 → 6	
- ជ្រើសរើសនិង(...) សាលារៀនដែលមានទី ... ខ្វះសុវត្ថិភាព ... (មិន)... ពេលទឹកជំនន់		- ខ្វះសុវត្ថិភាព				
- រៀបចំនិង ... សិស្ស ...			- នាយកសាលា និងគ្រូបង្រៀន - ក្រុមប្រឹក្សាឃុំ			

កំរោងគោលដៅគ្រោះមហន្តរាយ (ទឹកជំនន់)

ការធានាបានសុវត្ថិភាពជីវិតពេលគ្រោះមហន្តរាយទឹកជំនន់	- ជ្រើសរើសទីតាំងសាលារៀនដែលខ្ពស់ជាងគេ ពេលគ្រោះទឹកជំនន់ (ជាអគារសាលារៀនបណ្ដោះអាសន្ន)	- សាលាដែលសាងសង់ ពេលគ្រោះទឹកជំនន់ ចំនួន ២៥ សាលា	- សាលារៀន	- គណៈកម្មការសាលា	- ថវិកា	- ថវិកាសម្រាប់ផ្គត់ផ្គង់				
			- ការិយាល័យអប់រំស្រុក	- នាយក	- សម្ភារៈ	530 x 28 = 14840		✓		
				- លោកគ្រូ អ្នកគ្រូ						
	- លើកកំពស់សិស្សានុសិស្ស ពីការចូលរួមក្នុងការរស់រានមានជីវិត សម្ភារៈផ្ទាល់ខ្លួន						10 → 11			
	- លើកទឹកចិត្តសិស្សឱ្យជួយដល់គ្រួសារ និងសហគមន៍ ពេលមានគ្រោះទឹកជំនន់			- នាយកសាលា						
				- លោកគ្រូ អ្នកគ្រូ		- ថវិកាគ្រប់គ្រាន់				
				- អាជ្ញាធរ						
	- បង្កើតក្រុមសិស្សជួយ ប្រកាសអាសន្ន	- ចំនួនសាលារងគ្រោះ	- ការិយាល័យស្រុក		សម្ភារៈ:	$ 1000				
		- សាលារៀន ចំនួន ២៨								

- [illegible] [illegible] [illegible] - [illegible] - [illegible] - [illegible] - [illegible] [illegible] - [illegible]	- សាលារៀនទាំង 28	- [illegible] សុវត្ថិភាព	- សុខាភិបាល - នាយកសាលា - គ្រូបង្រៀន[illegible]	- ថវិកា - សម្ភារ:	1 ក្បាល $ 50 $ 50x28=$1400 1 បន្ទប់ $ 200 x 28 =$5600 [illegible] $ 10 x 28 =$280		
៤	[illegible] ([illegible])						
	- [illegible] - [illegible]	- ដើម្បី[illegible] [illegible] [illegible] ទាំង 28 សាលា	- សាលារៀន[illegible] [illegible]	- [illegible] - [illegible] - នាយក - សហគមន៍	- ថវិកា - សម្ភារ:	$3000 → 4.000	1 → 12

កាល យកវិប្លូនិងការ ផ្អាន់ប្រែបាការ ខូចខាត ដូច ១-គារ និពាក់ការជួសជុល វិញ	- ចុះតាមដានការិយាល័យប្លូតាម សាលារៀនដែលរងគ្រោះ ដោយទឹកជំនន់	តាមសាលាចំនួន ២៨	សាលាដែលខូច ខាត	- មន្ទីរអប់រំ - ការិយាល័យអប់រំ - នាយក - សហគមន៍	ថវិកា	$ c x 28 = $280	12 -> 1
	- រៀបចំក្រុមតំណាង ដូច្នេះ និស្សិតកម្មករ: ដើម្បីធានាធ្វើ កន្លែងសម្ភារៈពាក់ព័ន្ធសាលា រៀនវិញ	- ចំនួនសាលាដែល ខូចខាត	- សាលារៀន	- នាយក លោកគ្រូ អ្នកគ្រូ សិស្ស			
	- ពាក់ពាំងទៀតសិស្ស ដឹកនាំ ធ្វើពាលកម្មក្នុងសំអាត បន្ទប់រៀន បរិវេណសាលា ដូចជាកំចាត់ស្មៅ ដូត សំអាត ជួសជុល-លើកដី ដាក់ល្បាប់ វិញដោះទឹក - ដែលការគ្មានទៀបពាប់ទាន់គេ ក្នុងភូមិក្នុងយោបល់តាម សាលាសាលាដែលខូចខាត សហការ សាប្រចាំជាមួយ សាក្សាសាលាដីនទី ៗ			- នាយក - លោកគ្រូ អ្នកគ្រូ - ចៅសិក សិស្ស - មន្ទីរអប់រំខេត្ត - ការិយាល័យអប់រំ - នាយក - សហគមន៍ អាជ្ញាធរ	រដ្ឋាភិបាលសប្បុរសជន	$ [illegible] x 28 = $2800	11 - 12

ក្រចេះ ថ្ងៃទី៤ ខែ ធ្នូ ២០០៧

[signature]

ស៊ិន . បឿ

ផែនការកាត់បន្ថយគ្រោះថ្នាក់នៃគ្រោះមហន្តរាយទឹកជំនន់ [illegible]

[illegible]

គោលដៅផែនការ	សកម្មភាព	ថវិកាប៉ាន់ស្មាន (ថវិការាល់រៀល)	ទីកន្លែង	អ្នកទទួលខុសត្រូវ និងអ្នកពាក់ព័ន្ធ	សម្ភារៈត្រូវការ	ប្រភពថវិកា	ពេលវេលា ចាប់ផ្តើម / បញ្ចប់
I	មុនពេលគ្រោះមហន្តរាយ						
កាត់បន្ថយគ្រោះថ្នាក់នៃគ្រោះមហន្តរាយទឹកជំនន់	- ផ្សព្វផ្សាយដល់ប្រជាពលរដ្ឋ [illegible] [illegible] ការ [illegible] - [illegible]	- [illegible] 16 [illegible]	- [illegible]	- [illegible] ភាគីពាក់ព័ន្ធ - គណៈកម្មការ [illegible]	- ថវិកា - សម្ភារៈ	- [illegible] - [illegible] - [illegible]	
II	កំឡុងពេលគ្រោះមហន្តរាយកើតឡើង						
- [illegible] ពីគ្រោះ [illegible] ទឹកជំនន់	- ជួយឲ្យមនុស្ស [illegible] [illegible] - [illegible] 3–4 [illegible]						

	- [illegible] ដំណាំ [illegible] + [illegible] • [illegible] - [illegible] [illegible]	- [illegible] 16 ភូមិ 158 គ្រួសារ	- [illegible] [illegible]	- [illegible] - [illegible] [illegible] - [illegible] - [illegible]	- [illegible] - សំភារៈ	* ម៉ាស៊ីនបូមទឹក - បំពង់បូមទឹក - ប្រេងម៉ាស៊ីន - [illegible] * បំពង់បូម 1 ដើម [illegible]$ 10 x 2 = $40 * ប្រេងម៉ាស៊ីន 10.000 លីត្រ	158 គ្រឿង 1 ខ្សែ $200 $200x158 = $31600 $6320 $16.000			
ក	[illegible]									
[illegible] [illegible] [illegible]	- [illegible] [illegible] [illegible] [illegible] - [illegible] [illegible] - [illegible]	- [illegible] 16 ភូមិ [illegible]	- [illegible] 158	- [illegible] [illegible] - [illegible]	- [illegible] - សំភារៈ	- ម៉ាស៊ីនបូមទឹក - បំពង់បូមទឹក - ប្រេងម៉ាស៊ីន - [illegible]		5-7 11-12		

[illegible] ថ្ងៃទី 8 [illegible] 2009

[illegible signature]

ការិយាល័យបរិស្ថាន

(៦)

ផែនការកាត់បន្ថយគ្រោះភ័យនៃគ្រោះមហន្តរាយស្រុកស្វាយជ្រំ

— (ទឹកជំនន់)

ការិយាល័យ ......[illegible]...... តំណាង ឬប៉ុស្ដិ៍បង្គោល ......[illegible]...... ទូរស័ព្ទ ...085 71 03 88

គោលបំណង	សកម្មភាព	សូចនករ (កត្តាវាស់វែង)	ទីកន្លែង	អ្នកទទួលខុសត្រូវ និង អ្នកពាក់ព័ន្ធ	ធនធានត្រូវការ	ថវិកាប៉ាន់ស្មាន	ពេលវេលា	អទិភាព		
								ខ្ពស់	មធ្យម	ទាប
១. មុនពេលគ្រោះមហន្តរាយ										
[illegible]	[illegible]	[illegible]	[illegible]	[illegible]	[illegible]	700 $	[illegible]	✓		
២. កំឡុងពេលគ្រោះមហន្តរាយ										
៣. ក្រោយពេលគ្រោះមហន្តរាយ										
[illegible]	[illegible]	[illegible]	[illegible]	[illegible]	[illegible]	[illegible] $	[illegible]	✓		

កាលបរិច្ឆេទ

ប្រធានការិយាល័យ

ហត្ថលេខា និងត្រា

ឈ្មោះ [illegible]

ការិយាល័យសុខាភិបាល

ផែនការកាត់បន្ថយគ្រោះភ័យនៃគ្រោះមហន្តរាយស្រុកស្វាយជ្រំ

ការិយាល័យ សុខាភិបាលស្រុកប្រតិបត្តិស្វាយរៀង តំណាង ឬជនបង្គោល វេជ្ជ. ជាសោភ័ណ ទូរស័ព្ទ ០១២ ៩៣៣ ២៨៤

<u>គោលបំណង</u>: ដើម្បីកាត់បន្ថយគ្រោះភ័យនៃគ្រោះមហន្តរាយដែលកើតមានដល់ប្រជាពលរដ្ឋទូទៅ ក្នុងស្រុកស្វាយជ្រំ នៅ ឆ្នាំ ២០១០

N0	សកម្មភាព	សូចនករ	ទីកន្លែង	អ្នកទទួលខុសត្រូវ និងអ្នកពាក់ព័ន្ធ	ធនធានត្រូវការ	ថវិកាប៉ាន់ស្មាន	ពេលវេលា	អទិភាព		
								ខ្ពស់	មធ្យម	ទាប
១-មុនពេលគ្រោះមហន្តរាយ										
1	បណ្តុះបណ្តាលគ្រូបង្គោលស្តីពីអនាម័យទូទៅ និង ការបង្ការជំងឺឆ្លងដល់ក្រុមប្រឹក្សាឃុំ	ចំនួន ១វគ្គ ចំនួនអ្នកចូលរួម៣៣	សាលាស្រុកស្វាយជ្រំ	ការិយាល័យសុខាភិបាលស្រុក	ថវិកា .ក្រដាសផ្ទាំងធំ សំភារៈអប់រំ,ផ្ទាំងរូបភាព, សន្លឹកបត់,សិក្ខាកាម,ហ៊ីត, កុំព្យូទ័រ,ម៉ាស៊ីនបញ្ចាំងស្លាយ, ស្កុតបិត	$ 435	ឧសភា	x		
2	បណ្តុះបណ្តាលគ្រូបង្គោលស្តីពីអនាម័យទូទៅ និង ការបង្ការជំងឺឆ្លង ដល់អ្នកស្ម័គ្រចិត្តភូមិ	ចំនួន ៦វគ្គ ចំនួនអ្នកចូលរួម ៣១៨ នាក់	មណ្ឌលសុខភាព	ការិយាល័យសុខាភិបាលស្រុក	ថវិកា .ក្រដាសផ្ទាំងធំ សំភារៈអប់រំ,ផ្ទាំងរូបភាព, សន្លឹកបត់,សិក្ខាកាម,ហ៊ីត, កុំព្យូទ័រ,ម៉ាស៊ីនបញ្ចាំងស្លាយ, ស្កុតបិត	$ 3,630	ឧសភា	x		
3	អប់រំផ្សព្វផ្សាយស្តីពីអនាម័យទូទៅ និង ការបង្ការជំងឺឆ្លងដល់ប្រជាពលរដ្ឋតាមភូមិ ចំនួន ៣២ភូមិ	ចំនួនភូមិ ៣២ ភូមិ ប្រជាពលរដ្ឋ ចំនួន១,៦០០ នាក់	តាមភូមិ	ការិយាល័យសុខាភិបាលស្រុក	ផ្ទាំងរូបភាព,សន្លឹកបត់,បដា	$ 2,688	មិថុនា	x		
4	ត្រៀមទិញឱសថ,បរិក្ខារពេទ្យ និងក្លរ៉ាមីនដើម្បីបង្ការមុនពេល ទឹកជំនន់	ចំនួនឱសថបានទិញ	មណ្ឌលសុខភាព	ការិយាល័យសុខាភិបាលស្រុក	ឱសថ និង បរិក្ខារពេទ្យ ក្លរ៉ាមីន ថវិកា	$ 6,400	កក្កដា	x		

5	រៀបចំសេវាបញ្ជូនអ្នកជំងឺទៅ មណ្ឌលសុខភាព និង មន្ទីរពេទ្យ	ចំនួនអ្នកជំងឺបាន បញ្ជូន	ឃុំគ្រួស,បាសាក់,ចំឡុង,ចំបក់,ស្វាយធំ	ការិយាល័យ សុខាភិបាលស្រុក មណ្ឌលសុខភាព	[illegible] អាវភ្លៀង អាយកូម ក្រុមការងារកាត់បន្ថយគ្រោះមហន្តរាយ	$ 8,760	កក្កដា	x		
២-ក្នុងពេលគ្រោះមហន្តរាយ										
6	ចុះពិនិត្យសុខភាព និង ចែកថ្នាំមីន ជូនប្រជាពលរដ្ឋ នៅ ឃុំទទួលរងគ្រោះដោយ ទឹកជំនន់	ចំនួនប្រជាពលរដ្ឋ បានពិនិត្យ	ឃុំគ្រួស,បាសាក់,ចំឡុង,ចំបក់,ស្វាយធំ	ការិយាល័យ សុខាភិបាលស្រុក	ថវិកា បុគ្គលិកមណ្ឌលសុខភាព ក្រុមការងារថ្នាក់ខេត្ត និង ស្រុក	$ 1,440	កញ្ញា,តុលា	x		
៣-ក្រោយពេលគ្រោះមហន្តរាយ										
7	យុទ្ធនាការផ្សព្វផ្សាយពីវិធីបង្ការជំងឺគ្រុនឈាម និង បំបាត់ជំរកមមុស្សខ្លា នៅតាមភូមិ	ចំនួន ៥០ភូមិ	តាមភូមិ	ការិយាល័យ សុខាភិបាលស្រុក មណ្ឌលសុខភាព	ប្រដាប់បំពងសំលេង, ម៉ូតូឌុប, សន្និកបទ, ផ្ទាំងរូបភាព, ថវិកា,អាបែត	$ 2,100	តុលា	x		
8	អប់រំផ្សព្វផ្សាយស្តីពីផលប៉ះពាល់នៃថ្នាំគីមីពុលសំលាប់សត្វល្អិតដល់ប្រជាពលរដ្ឋតាមភូមិ ចំនួន ៣២ភូមិ	ចំនួនភូមិ ៣២ ភូមិ ប្រជាពលរដ្ឋ ចំនួន១.៦០០ នាក់	តាមភូមិ	ការិយាល័យ សុខាភិបាលស្រុក	ផ្ទាំងរូបភាព,សន្និកបត់,បង ា	$ 2,688	វិច្ឆិកា	x		
	សរុប ថវិកាទាំងអស់					$ 28,141				

ថ្ងៃទី ១៣/១១/២០០៥

ប្រធានការិយាល័យ

ការិយាល័យភូមិបាល

(10)

ផែនការកាត់បន្ថយគ្រោះភ័យនៃគ្រោះមហន្តរាយ ស្រុកស្វាយជ្រំ

ការិយាល័យភូមិបាល ស្រុកស្វាយជ្រំ ជនបង្គោល លោក មាស សុជាតិ ទូរស័ព្ទ ០១១ ៨៣៥ ៩៥៣

គោលបំណង	សកម្មភាព	សូចនករ (កត្តាវាស់វែង)	ទីកន្លែង	អ្នកទទួលខុសត្រូវ និងអ្នកពាក់ព័ន្ធ	ធនធានត្រូវការ	ថវិកាចាំបាច់ (រៀល)	ពេលវេលា	អទិភាព		
								ខ្ពស់	មធ្យម	ទាប
១_មុនពេលគ្រោះមហន្តរាយ										
ដើម្បីកាត់បន្ថយគ្រោះទឹកជំនន់	-ចុះប្រជុំផ្សព្វផ្សាយច្បាប់ភូមិបាលដល់ប្រជាពលរដ្ឋ	០៦លើកស្មើ ២០០ នាក់/៦ឃុំ	-ឃុំបាសាក់ -កំពង់ចំឡង -ឃុំចំបក់ -ឃុំគ្រួស -ឃុំស្វាយធំ	-សាលាស្រុកស្វាយជ្រំ -កា-រិ ភូមិបាលស្រុក	NGO	3.000.000	មករា-មេសា	✓		
២_អំឡុងពេលគ្រោះមហន្តរាយ										
ដើម្បីកាត់បន្ថយគ្រោះទឹកជំនន់	សហការជាមួយគ្រោះមហន្តរាយខេត្តចុះពិនិត្យ និងវាយតម្លៃផ្ទះសម្បែង,សំណង់អាគារសាធារណៈ និងឯកជន	០៦លើកស្មើ ០៦កន្លែង/៦ឃុំ	-ឃុំបាសាក់ -កំពង់ចំឡង -ឃុំចំបក់ -ឃុំគ្រួស -ឃុំស្វាយធំ	-សាលាស្រុកស្វាយជ្រំ -គ្រោះមហន្តរាយខេត្ត -កា-រិភូមិបាលស្រុក	NGO	2.400.000	សីហា-វិច្ឆិកា	✓		
៣_ក្រោយពេលគ្រោះមហន្តរាយ										
ដើម្បីកាត់បន្ថយគ្រោះទឹកជំនន់	-ចុះវាស់វែងដីរបស់ប្រជាពលរដ្ឋដើម្បីធ្វើប្លង់	១២០ប្លង់ស្មើ ១២០គ្រួសារ/៦ឃុំ	-ឃុំបាសាក់ -កំពង់ចំឡង -ចំបក់,គ្រួស -ស្វាយធំ	-សាលាស្រុកស្វាយជ្រំ -កា-រិភូមិបាលស្រុក	NGO	72.000.000	ធ្នូ-ឧសភា	✓		

ស្វាយជ្រំ,ថ្ងៃទី 13 ខែ 11 ឆ្នាំ២០០៩

ប្រធានការិយាល័យភូមិបាលស្រុក

មាស. សុជាតិ.

តំបន់ប្រតិបត្តិការសឹករេ

[illegible] ទូរស័ព្ទ: 097.9966211

[illegible]	[illegible]	[illegible]	[illegible]	[illegible]	[illegible]	ថវិកា [illegible]	ពេលវេលា	ខ្ពស់	មធ្យម	ទាប
1/. [illegible]										
- [illegible]	- [illegible]	[illegible] 180 x 18 [illegible]	- [illegible] - [illegible] - [illegible] - [illegible] - [illegible]	- [illegible] - [illegible] - [illegible]	[illegible]	3600$	[illegible] 8 → 9	✓		
2/. [illegible]										
	- [illegible] - [illegible]	- [illegible] 180 [illegible] 18 [illegible] 5 [illegible] - [illegible] 2 [illegible] - [illegible] 4 [illegible] - [illegible] 4 [illegible]	- [illegible] - [illegible] - [illegible] - [illegible] - [illegible]	- [illegible] - [illegible] - [illegible] - [illegible]	[illegible]	[illegible] 180 x 20$ - [illegible] 2 [illegible] x 1000$ - [illegible] 4 [illegible] x 1000$ [illegible] 4 [illegible] x 1000$	[illegible] 8.	✓		
3/. [illegible]										
	- [illegible] - [illegible]	180 x 18 [illegible] [illegible] 5 [illegible] [illegible] 4 [illegible]	- [illegible] - [illegible] - [illegible] - [illegible] - [illegible]	- [illegible] - [illegible]	[illegible]	180 x 20$ [illegible] 4 [illegible] x 1000$	[illegible] 8	✓		

1/- [illegible]										
- [illegible] ([illegible])	- [illegible] 180 [illegible]	- [illegible] 10 [illegible] - [illegible] 3 [illegible]	16 [illegible] [illegible]	- [illegible] - [illegible] - [illegible]	[illegible] + [illegible]	100 [illegible] x 500$ 3 [illegible] x 600$	[illegible].2 → 6	✓		
2/. [illegible]										
	- [illegible]	- [illegible] 10 [illegible] - [illegible] 3 [illegible]	16 [illegible] [illegible]	- [illegible] - [illegible] - [illegible] - [illegible]	[illegible] + [illegible]	100 [illegible] x 500$ 3 [illegible] x 600$	[illegible].2 → 6	✓		
3/. [illegible]										
	- [illegible]	180 [illegible]	16 [illegible] [illegible]	- [illegible] - [illegible]	[illegible] + [illegible]	180 [illegible] x 5$	[illegible].2 → 6	✓		

១/- [illegible]

- [illegible] ([illegible])	- [illegible]	[illegible] 140ត្រ [illegible]	[illegible]	- [illegible]	[illegible]	[illegible] 1.5 × 7 × 6 m [illegible] 3850 $	4->5-10->11	✓		

២/. [illegible]

	- [illegible]	[illegible] 140 [illegible]	[illegible]	- [illegible]	[illegible]	1.5 × 7 × 6 m [illegible] 3850 $	4->5-10->11.	✓		

៣/. [illegible]

	- [illegible]	140 [illegible]	[illegible]	- [illegible]	[illegible]	1.5 × 7 × 6 m [illegible] 3850 $	4->5-10->11	✓		

[illegible] ១១ . [illegible] . ២០០១ .

[illegible signature]

[illegible]

កងរាជអាវុធហត្ថ

[illegible] ព្រះពុទ្ធសាសនា [illegible]

[illegible] [illegible] ទូរស័ព្ទ: 0977268822

គោលបំណង	សកម្មភាព	[illegible]	[illegible]	[illegible]	[illegible]	ថវិកា	រយៈពេល	[illegible]		
								ខ្ពស់	មធ្យម	ទាប
1/. [illegible] ព្រះពុទ្ធសាសនា										
[illegible]	[illegible]	[illegible] 180 x 18 [illegible]	- លោក [illegible] - លោក [illegible] - លោក [illegible] - លោក [illegible] - លោក [illegible]	- [illegible] - [illegible] - [illegible]	[illegible]	3600$	ខែ8→9	✓		
2/. [illegible] ព្រះពុទ្ធសាសនា										
V	- [illegible]	- [illegible] 180 [illegible] - [illegible] 2 [illegible] - [illegible] 4 [illegible] - [illegible] 4 [illegible]	- លោក [illegible] - លោក [illegible] - លោក [illegible] - លោក [illegible] - លោក [illegible]	- [illegible] - [illegible] - [illegible] - [illegible]	[illegible]	[illegible] 180x20$ - [illegible] x1000$ - [illegible] 4 [illegible] x1000$ [illegible] 4 [illegible] x1000$	ខែ 8.	✓		
3/. [illegible] ព្រះពុទ្ធសាសនា										
V	- [illegible] - [illegible]	180 x 18 [illegible] [illegible] 4 [illegible]	- លោក [illegible] - លោក [illegible] - លោក [illegible] - លោក [illegible] - លោក [illegible]	- [illegible] - [illegible]	[illegible]	180x20$ [illegible] 4 [illegible] x1000$	ខែ 8	✓		

1/- [illegible]										
[illegible] ([illegible])	- [illegible] 180 [illegible]	- [illegible] 10 [illegible] - [illegible]	16 [illegible] [illegible]	- [illegible] - [illegible] - [illegible] - [illegible]	[illegible] + [illegible]	10 [illegible] x 5000 3 [illegible] x 6000	ខ.2 -> 6	✓		
2/- [illegible]										
V	- [illegible] [illegible]	- [illegible] 10 [illegible] - [illegible]	16 [illegible] [illegible]	- [illegible] - [illegible] - [illegible] - [illegible]	[illegible] + [illegible]	10 [illegible] x 5000 3 [illegible] x 6000	ខ.2 -> 6	✓		
3/- [illegible]										
V	- [illegible]	180 [illegible]	16 [illegible] [illegible]	- [illegible] - [illegible] - [illegible]	[illegible] + [illegible]	180 [illegible] x 5	ខ.2 -> 6	✓		

1/- [illegible]									
- [illegible] ([illegible])	- [illegible]	[illegible]	[illegible]	[illegible]	[illegible]	[illegible] 3850$	4->5-10->11	✓	
2/. [illegible]									
V	- [illegible]	[illegible]	[illegible]	[illegible]	[illegible]	[illegible] 3850$	4->5-10->11.	V	
3/. [illegible]									
V	- [illegible]	[illegible]	[illegible]	- [illegible]	[illegible]	[illegible] 3850$	4->5-10->11	✓	

[illegible] 10 - [illegible] - ២០០៩ .

[illegible]

[illegible]

ការិយាល័យផែនការ

1

ព្រះរាជាណាចក្រកម្ពុជា
ជាតិ សាសនា ព្រះមហាក្សត្រ

ផែនការកាត់បន្ថយគ្រោះភ័យ នៃគ្រោះមហន្តរាយ ស្រុកស្វាយជ្រុំ
ការិយាល័យផែនការ ស្រុកស្វាយជ្រុំ ទំនាក់ទំនងបណ្តោល ម៉ុន ម៉ាន ទូរស័ព្ទ 011344877

គោលបំណង	សកម្មភាព	ស្ថានការ (កន្លែងរស់នៅ)	ទីកន្លែង	អ្នកទទួលខុសត្រូវ និងអ្នកពាក់ព័ន្ធ	ធនធានត្រូវការ	ថវិកាត្រូវការ	ពេលវេលា	អាទិភាព		
								ខ្ពស់	មធ្យម	ទាប
1. ការងារគ្រោះមហន្តរាយ :										
ការពង្រឹងសមត្ថភាព ការគាំទ្រការរបស់ ប្រជាជនតាមភូមិឃុំ	- វគ្គផ្សព្វផ្សាយបទបញ្ជា គណៈកម្មការគ្រោះភ័យ នៃគ្រោះមហន្តរាយ ការរៀបចំផែនការកាត់បន្ថយ មូលដ្ឋានហានិភ័យគ្រោះថ្នាក់	ចំនួន 6 វគ្គ ចំនួនអ្នកចូលរួម ប្រុសស្រី 186 នាក់	វត្តស្វាយជ្រុំ ឃុំស្វាយជ្រុំ វត្តគគីរ ឃុំចំលង វត្តឈើទាល ឃុំឈើទាល វត្តធ្លក ឃុំរមាំងធ្លក វត្តគ្រួសឹក ឃុំក្រូច វត្តស្វាយតឿ ឃុំស្វាយតឿ	ការិយាល័យផែនការស្រុក និងមេឃុំ ទាំង 5 គោលដៅ	ប្រភពថវិការ ក្រដាសធំ, ប៊ិច ស្កុត, ម៉ឺច, បន្ទាត់ ស្លាកតាំង	1187 $	មករា កុម្ភៈ	✓		
	- បោះពុម្ព និងចែកចាយ សៀវភៅផែនការកាត់ បន្ថយមូល ហានិភ័យគ្រោះថ្នាក់	40 ក្បាល - អភិបាលស្រុក 03 - ក្រុមប្រឹក្សា 03 - ការិយាល័យ 15 - សង្កាត់ការ 19		ការិយាល័យផែន ការស្រុក	ប្រភពថវិការ សំភារៈធ្វើ សៀវភៅ ក្រដាស, ម៉ឺ, ម្ហូប បោះពុម្ព	1460 $	មីនា មេសា	✓		

កម្មវិធីវិនិយោគលើ លក្ខណៈរបស់ក្រុមប្រឹក្សា ដើម្បីអភិវឌ្ឍន៍ក្រុមប្រឹក្សាស្រុក រំកិលទៅ	ប្រជុំផ្សព្វផ្សាយកម្មវិធី វិនិយោគ និងថវិកា ចំនួន ២ លើក ក្នុង១ ឆ្នាំ	6 វគ្គ 270នាក់ ក្រុមប្រឹក្សា ថ្នាក់ស្រុក 4 ការិយាល័យជំនាញស្រុក 15 មន្ត្រីរាជការ 19	សាលាស្រុកក្លាយស្រុំ	ការិយាល័យផែនការស្រុក ប្រធានមន្ទីរស្រុក	ប្រធានចរិកា ក្រសួងស្រុកមុខ ម៉ាត, ស្កត, មីន សិក្សាអ៊ីរបស់	1595 $	មេសា ឧសភា	✓		
កម្មវិធីវិនិយោគ ស្រុក និងថវិកាកាលប្បន្ទយ ម្តង ក្នុង១ឆ្នាំ	ផ្សព្វផ្សាយដល់អង្គការ សង្គមស៊ីវិល និងពលរដ្ឋ អភិវឌ្ឍន៍ស្រុកក្លាយស្រុំ	150 ច្បាប់ អង្គការ សង្គមស៊ីវិល		ការិយាល័យផែនការស្រុក	ប្រធានចរិកា ក្រសួង ភាព, ស្កត, សន្តិក ស្ត្រី, ប្រតិបត្តិ	750 $	ឧសភា មិថុនា	✓		
ផ្សព្វផ្សាយកម្មវិធី វិនិយោគថ្នាក់ស្រុក ដើម្បីដំណើរការ សហគមន៍	ដំណើរការផ្សព្វផ្សាយដំណើរការ សហគមន៍ និងការឃុំសង្កាត់ ថ្នាក់ស្រុក ក្នុងការបន្ថយ ម្តងៈ ធំ	03 វគ្គ ចំនួនអ្នកចូល រួម 135 នាក់	សាលាស្រុកក្លាយស្រុំ	ការិយាល័យផែនការស្រុក ប្រធានមន្ទីរស្រុក	ប្រធានចរិកា ក្រសួង ស្ថាប័ន, ម៉ាត, ស្កត, ក្លាយ, អង្គការ, ស្ត្រី	590 $	កក្កដា សីហា តុលា			
ការផ្សព្វផ្សាយ វិនិយោគ ដើម្បី អភិវឌ្ឍន៍ស្រុក ក្លាយស្រុំ	ផ្សព្វផ្សាយ សន្និសីទ សហគមន៍ និងការកាត់ បន្ថយ ម្តងៈ ... ឃុំ លើថ្នាក់ស្រុក	03 វគ្គ ចំនួនអ្នក ចូលរួម	សាលាស្រុកក្លាយស្រុំ	ការិយាល័យផែនការស្រុក ប្រធានមន្ទីរស្រុក	ប្រធានចរិកា ការងារ ក្រសួង ... អង្គការ ... បណ្តាឃុំ	900 $	វិច្ឆិកា ធ្នូ	✓		

គោលបំណង	សកម្មភាព	ក្រុមគោលដៅ (កត្តាទាក់ទង)	ទីកន្លែង	អ្នកទទួលខុសត្រូវ និងអ្នកពាក់ព័ន្ធ	ធនធានត្រូវការ	ថវិកាប៉ាន់ស្មាន	ពេលវេលា	អាទិភាព		
								ខ្ពស់	មធ្យម	ទាប
កំឡុងពេលគ្រោះមហន្តរាយ										
សង្គ្រោះជាបន្ទាន់ ជីវិតមនុស្ស សត្វ	ស្រាវជ្រាវ ស្រង់យកជាតួលេខទិន្នន័យ ខាត ខាតផ្ទះ ខាតស្រូវ ខាតដំណាំ នៅតាមបណ្ដាញគ្រោះថ្នាក់	ប្រជាពលរដ្ឋ ទាំងអស់ ឃុំ ទាំងអស់	- ឃុំពាមឯក - ឃុំកោះជីវាំង - ឃុំខ្ពប - ឃុំព្រែក - ឃុំក្លាយ	- មន្ត្រី ព័ត៌មាន ខេត្ត - ការិយាល័យ ផែនការស្រុក - និងការិយាល័យ ពាក់ព័ន្ធ ស្រុក	ប្រភពថវិការ - បញ្ជីរាយ ឈ្មោះ	3 នាក់ × 12$ × 2ថ្ងៃ × 3 ឃុំ = $216	ខែ សីហា កញ្ញា តុលា		✓	
	ការិយាល័យ នៃការ ស្រុក សហការ ជាមួយ ប្រជាជន និង - ជនរងគ្រោះ ទទួល សេចក្ដី ជាមួយ និង ផល ការងារ បញ្ចូល ការត្រៀមខ្លួន ដោះស្រាយ គ្រោះមហន្តរាយ ប្រាក់ ខេត្ត ស្រុក	ប្រជាពលរដ្ឋ ឃុំ ភូមិ ស្រុក	- ឃុំពាមឯក - ឃុំកោះជីវាំង - ឃុំខ្ពប - ឃុំព្រែក - ឃុំក្លាយ	"	ប្រភពថវិការ - បញ្ជីរាយ ឈ្មោះ	"	ខែ សីហា កញ្ញា តុលា		✓	
	ចុះជួយ ដឹកជញ្ជូន ជនរងគ្រោះ ទៅកាន់ ទីទួល សុវត្ថិភាព នៃគ្រោះ មហន្តរាយ	"	"	"	"	"	- សីហា - កញ្ញា - តុលា			

ក្រុមសាលា ព្រះបាទស្តាយ [illegible]

[illegible]	[illegible]	[illegible]	សាលាស្រុក [illegible]	-មន្ត្រី [illegible] -ការិយាល័យ [illegible] ស្រុក	ប្រចាំ [illegible]	3នាក់x12$ x2ថ្ងៃx3ដង 216$	-[illegible] -[illegible]	✓		
[illegible]	[illegible]	[illegible]	សាលាស្រុក [illegible]	—״—	—״—	—״—	—״—	✓		

7031 $

សរុប =

ថ្ងៃទី 10/12/2009

ប្រធានការិយាល័យ [illegible] ស្រុក [illegible]

[illegible]

ស្នងការនគរបាល

[illegible] ទីតាំង [illegible] ០៩៧-៩៦១០៥៥៣

[illegible] 097-9610553

គោលបំណង	សកម្មភាព	ទំហំ/បរិមាណ	ទីតាំង	អ្នកទទួលខុសត្រូវ	ធនធាន ត្រូវការ	ថវិកា ត្រូវការ	ពេលវេលា	អាទិភាព ខ្ពស់	អាទិភាព មធ្យម	អាទិភាព ទាប
1/. [illegible]										
[illegible]	[illegible]	180 × 18 [illegible]	[illegible]	[illegible]	[illegible]	3600 $	[illegible] → 9	✓		
2/. [illegible]										
✓	[illegible]	[illegible] 180 [illegible] 18 [illegible] 2 [illegible] 4 [illegible] 4 [illegible]	[illegible]	[illegible]	[illegible]	180 [illegible] 20 $ [illegible] 1000 $ [illegible] 4 [illegible] 1000 $ [illegible] 4 [illegible] 1000 $	[illegible] 8	✓		
3/. [illegible]										
✓	[illegible]	180 × 18 [illegible] 4 [illegible]	[illegible]	[illegible]	[illegible]	180 × 20 $ [illegible] 4 [illegible] × 1000 $	[illegible] 8	✓		

1/- [illegible]										
[illegible] ([illegible])	[illegible] 180 [illegible]	[illegible] 10 [illegible] [illegible] 3 [illegible]	16 ປີ. [illegible]	[illegible]	[illegible]	100 [illegible] x 500 [illegible] 3 [illegible] x 600 [illegible]	ມ.2 → 6	✓		
2/. [illegible]										
✓	[illegible]	[illegible] 10 [illegible] [illegible]	16 ປີ. [illegible]	[illegible]	[illegible]	100 [illegible] x 500 [illegible] 3 [illegible] x 600 [illegible]	ມ.2 → 6	✓		
3/. [illegible]										
✓	[illegible]	180 [illegible]	16 ປີ [illegible]	[illegible]	[illegible]	180 [illegible] x 58 [illegible]	ມ.2 → 6	✓		

1/- [illegible]										
- [illegible] ([illegible])	- [illegible]	[illegible]	[illegible]	- [illegible]	[illegible]	[illegible] 3850៛	4 → 5-10 → 11	✓		
2/. [illegible]										
✓	- [illegible]	[illegible]	[illegible]	- [illegible]	[illegible]	[illegible] 3850៛	4 → 5-10 → 11.	✓		
3/. [illegible]										
✓	- [illegible]	[illegible]	[illegible]	- [illegible]	[illegible]	[illegible] 3850៛	4 → 5-10 → 11	✓		

[illegible] 11 - ១២ . ២០០១ .

[signature]

[illegible]

ការិយាល័យសាធារណការ

(9)

ផែនការកាត់បន្ថយគ្រោះភ័យនៃគ្រោះមហន្តរាយស្រុកស្វាយជ្រំ

ការិយាល័យ ...[illegible]... តំណាង ឬជនបង្គោល ...[illegible]... ទូរស័ព្ទ .011.384159

គោលបំណង	សកម្មភាព	សូចនករ (កត្តាវាស់វែង)	ទីកន្លែង	អ្នកទទួលខុសត្រូវ និង អ្នកពាក់ព័ន្ធ	ធនធានត្រូវការ	ថវិកាប៉ាន់ស្មាន	ពេលវេលា	អាទិភាព ខ្ពស់	អាទិភាព មធ្យម	អាទិភាព ទាប
១. មុនពេលគ្រោះមហន្តរាយ										
[illegible]	[illegible]	៥ [illegible]	[illegible]	[illegible]	[illegible]	1.100$	ខែ 3-4	✓		
២. កំឡុងពេលគ្រោះមហន្តរាយ										
[illegible]	[illegible]	6x5 [illegible] 3[illegible]x30'x[illegible] = 450'	[illegible]	[illegible]	[illegible]	461$	ខែ 8, 10	✓		
៣. ក្រោយពេលគ្រោះមហន្តរាយ										
[illegible]	[illegible]	[illegible]	[illegible]	[illegible]	[illegible]	200$	ខែ [illegible]	✓		

កាលបរិច្ឆេទ

ជ. ប្រធានការិយាល័យ

ហត្ថលេខា និងត្រា

ឈ្មោះ [illegible]

ការិយាល័យអភិវឌ្ឍន៍ជនបទ

ផែនការកាត់បន្ថយគ្រោះតំបន់នៃគ្រោះមហន្តរាយស្រុកស្វាយជ្រំ

ការិយាល័យអភិវឌ្ឍន៍ស្រុកស្វាយជ្រំ តំណាង ឬជនបង្គោល ម៉ម ខេមរា ទូរស័ព្ទលេខ ០១១ ៩៤៩ ៤៧២

គោលបំណង	សកម្មភាព	សូចនាករ (កម្រិតវាស់វែង)	ទីកន្លែង	អ្នកទទួលខុសត្រូវ និង អ្នកពាក់ព័ន្ធ	ធនធានត្រូវការ	ថវិកា ម៉ឺនរៀល	ពេលវេលា	អទិភាព		
								ខ្ពស់	មធ្យម	ទាប
១-មុនពេលគ្រោះមហន្តរាយ										
កម្មវិធីបង្ការជម្ងឺរាតត្បាតផ្សេងៗ	.ចុះផ្សព្វផ្សាយអំពីផលប៉ះពាល់ដល់សុខភាពពេលគ្រោះមហន្តរាយមកដល់ដូចជាការប្រើប្រាស់ទឹកស្អាតអនាម័យការប្រើប្រាសបង្គន់សាងដៃនឹងសាប៊ូ	១៥វគ្គ		-គណៈកម្មការគ្រប់គ្រងគ្រោះមហន្តរាយខេត្ត -មន្ទីរអភិវឌ្ឍន៍ជនបទខេត្ត -ការិយាល័យអភិវឌ្ឍន៍ស្រុក	-មន្ត្រីជំនាញទឹកស្អាត និងអនាម័យ -ឯកសារ	750	ឧសភា-មិថុនា	✓		
២-កំឡុងពេលគ្រោះមហន្តរាយ										
សង្គ្រោះ និង ផ្នែកសេវាសុខភាពអនម័យ	ចុះស្រាវជ្រាវតំបន់ត្រូវរងគ្រោះ	៥លើក		-មន្ទីរអភិវឌ្ឍន៍ជនបទខេត្ត -ការិយាល័យអភិវឌ្ឍន៍ស្រុក		100	កក្កដា-វិច្ឆិកា	✓		
	ចុះវាយតម្លៃអំពីតម្រូវការអំពីតម្រូវការរបស់ប្រជាជនដើម្បីសង្គ្រោះបន្ទាន់	៥វគ្គ		-គណៈកម្មការគ្រប់គ្រងគ្រោះមហន្តរាយខេត្ត -មន្ទីរអភិវឌ្ឍន៍ជនបទខេត្ត -ការិយាល័យអភិវឌ្ឍន៍ស្រុក		150	កក្កដា-វិច្ឆិកា	✓		
	.ចុះផ្សព្វផ្សាយការប្រើប្រាស់ទឹកស្អាតអនាម័យការប្រើប្រាស់បង្គន់លាងដៃនឹងសាប៊ូ	១០វគ្គ		-មន្ទីរអភិវឌ្ឍន៍ជនបទខេត្ត -ការិយាល័យអភិវឌ្ឍន៍ស្រុក		500	កក្កដា-វិច្ឆិកា	✓		
	សហការណ៍ជាមួយកាកបាទក្រហមសង្គមកិចគណកម្មការគ្រប់គ្រងគ្រោះមហន្តរាយចែកអំណោយ	៥វគ្គ		-មន្ទីរអភិវឌ្ឍន៍ជនបទខេត្ត -ការិយាល័យអភិវឌ្ឍន៍ស្រុក		100	កក្កដា-វិច្ឆិកា	✓		
៣-ក្រោយពេលគ្រោះមហន្តរាយ										
ការស្តារ និងជួសជុលឡើងវិញ	សហការណ៍ជាមួយមន្ទីរអភិវឌ្ឍន៍ជនបទ និងគណកម្មការគ្រប់គ្រងគ្រោះមហន្តរាយខេត្តក្នុងការជួសជុល ផ្លូវជនបទ អណ្តូង បង្គន់			-គណៈកម្មការគ្រប់គ្រងគ្រោះមហន្តរាយខេត្ត -មន្ទីរអភិវឌ្ឍន៍ជនបទខេត្ត -ការិយាល័យអភិវឌ្ឍន៍ស្រុក			ធ្នូ	✓		
	គៀងគដៃគូអភិវឌ្ឍន៍ និងសប្បុរសជន			-មន្ទីរអភិវឌ្ឍន៍ជនបទខេត្ត -ការិយាល័យអភិវឌ្ឍន៍ស្រុក			ធ្នូ	✓		

12.11.2009

ការិយាល័យសង្គមកិច្ច

ផែនការកាត់បន្ថយគ្រោះថ្នាក់ពីគ្រោះមហន្តរាយ ភូមិគោកស្រុក

គណៈកម្មាធិការគ្រប់គ្រងគ្រោះមហន្តរាយ ទំនាក់ទំនង ទូរស័ព្ទ 011 811 377

គោលបំណង	សកម្មភាព	គ្រួសារងាយរងគ្រោះ	ទីកន្លែង	អ្នកទទួលខុសត្រូវនិងអ្នកចូលរួម	ធនធានត្រូវការ	ថវិកាត្រូវការ	ពេលវេលា	កាលវិភាគ		
								ខ្លី	មធ្យម	វែង
*** មុនពេលគ្រោះមហន្តរាយ**										
កាត់បន្ថយគ្រោះថ្នាក់ គ្រោះមហន្តរាយ ទឹកជំនន់	ចុះស្រង់ស្ថិតិក្រុមគ្រួសារងាយរងគ្រោះ: - មនុស្សចាស់ ស្ត្រីមេម៉ាយ ដែលគ្រប់គ្រងគ្រួសារ - ជនពិការ - ជនចាស់ជរាគ្មានទីពឹង - កុមារកំព្រា - ជនរងផលប៉ះពាល់ ដោយអង្គការ	30 គ្រួសារ	- ឃុំ ... - ... - ... - ក្រុម - ... ទី 18 ភូមិ	គណៈកម្មាធិការគ្រប់គ្រងគ្រោះមហន្តរាយ ឃុំ + ភូមិ មន្ត្រី ស.ក.ម ... ការិយាល័យ ស.ក.ម	ថវិកាសម្រាប់ ចុះប្រមូលទិន្នន័យ	180 ដុល្លារ	2-6			
ក្នុងពេលគ្រោះមហន្តរាយ										
... ដែលរងគ្រោះ ...	- ... - ... - ...	30 គ្រួសារ	...	មន្ត្រី ស.ក.ម ... ការិយាល័យ ស.ក.ម ...	ថវិការ	4320 ដុល្លារ	6-11			

	[illegible]			[illegible]					
[illegible]									
[illegible]	[illegible]	[illegible] 50 [illegible]	[illegible]	[illegible]	[illegible]	3.250 [illegible]	3- 6		
*[illegible]									
[illegible]	[illegible]		[illegible] 16 [illegible]	[illegible]	[illegible]		2-6		

[illegible]									
[illegible]	[illegible]		[illegible] 16 [illegible]	[illegible]	[illegible]				
[illegible]									
[illegible]	[illegible]		16 [illegible]	[illegible]	[illegible]				
[illegible]									
[illegible]	[illegible]		16 [illegible]	[illegible]	[illegible]				

	[illegible]								
[illegible]									
[illegible]	[illegible]		[illegible] 16 [illegible]	—	—				
[illegible]									
[illegible]	[illegible]		[illegible] 16 [illegible]	—	—				

[illegible] 11. 12 [illegible]

[illegible]

[illegible]

ការិយាល័យធនធានទឹក

ផែនការកាត់បន្ថយគ្រោះភ័យនៃគ្រោះមហន្តរាយស្រុកស្វាយជ្រំ

ការិយាល័យ ធនធានទឹកស្រុក ស្វាយជ្រំ ជនបង្គោល ជិន សារិន ទូរស័ព្ទ ០១១ ៦២០ ១៨៧/០៩៧ ៧៦២០ ១៨៧

គោលបំណង	សកម្មភាព	សូចនករ (កត្តាវាស់វែង)	ទីកន្លែង	អ្នកទទួលខុសត្រូវ និងអ្នកពាក់ព័ន្ធ	ធនធានត្រូវការ	ថវិកាប៉ាន់ស្មាន	ពេលវេលា	អាទិភាព		
								ខ្ពស់	មធ្យម	ទាប
១/មុនពេលគ្រោះមហន្តរាយ (រាំងស្ងួត)										
កាត់បន្ថយការខ្វះទឹកស្រោចស្រពលើដំណាំស្រូវ	ស្តារប្រឡាយរងចេញពីប្រឡាយមេតាស្លាង-កំពង់ជ្រៃ	ប្រឡាយ១៦គ.មត្រូវបានស្តារអាចស្រោចស្រពលើផ្ទៃដី៣២០ហិតាមានអ្នកទទួលផល៥៤០គ្រួសារ	កំពង់ចំឡង	មន្ទីរធនធានទឹក អង្គការអេឌីស និងដៃគូអភិវឌ្ឍន៍ដទៃទៀត ការិ-ធនធានទឹក	គ្រឿងចក្រសំរាប់ស្តារប្រឡាយ ថវិកា /ប្រេង	$32,000	2-6/2010	X		
	ស្តារប្រឡាយរងចេញពីប្រឡាយមេតាស្លាង-កំពង់ជ្រៃ	ប្រឡាយ១៦គ.មត្រូវបានស្តារអាចស្រោចស្រពលើផ្ទៃដី៣២០ហិតាមានអ្នកទទួលផល៧៥០គ្រួសារ	ចំបក់	មន្ទីរធនធានទឹក អង្គការអេឌីស និងដៃគូអភិវឌ្ឍន៍ដទៃទៀត ការិ-ធនធានទឹក	គ្រឿងចក្រសំរាប់ស្តារប្រឡាយ ថវិកា /ប្រេង	$32,000	2-6/2010	X		
	ស្តារប្រឡាយរងចេញពីប្រឡាយមេតាស្លាង-កំពង់ជ្រៃ	ប្រឡាយ១២គ.មត្រូវបានស្តារអាចស្រោចស្រពលើផ្ទៃដី២៤០ហិតាមានអ្នកទទួលផល៣២០គ្រួសារ	គ្រួស	មន្ទីរធនធានទឹក អង្គការអេឌីស និងដៃគូអភិវឌ្ឍន៍ដទៃទៀត ការិ-ធនធានទឹក	គ្រឿងចក្រសំរាប់ស្តារប្រឡាយ ថវិកា /ប្រេង	$24,000	2-6/2010	X		
	ស្តារប្រឡាយរងចេញពីប្រឡាយមេតាស្លាង-កំពង់ជ្រៃ	ប្រឡាយ១២គ.មត្រូវបានស្តារអាចស្រោចស្រពលើផ្ទៃដី២៤០ហិតាមានអ្នកទទួលផល៣៧៥គ្រួសារ	ស្វាយធំ	មន្ទីរធនធានទឹក អង្គការអេឌីស និងដៃគូអភិវឌ្ឍន៍ដទៃទៀត ការិ-ធនធានទឹក	គ្រឿងចក្រសំរាប់ស្តារប្រឡាយ ថវិកា /ប្រេង	$24,000	2-6/2010	X		
២/កំពុងមានគ្រោះមហន្តរាយ (គ្រោះរាំងស្ងួត)										
	បុកអណ្តូង (ខ្នាត១០០) សង្គ្រោះសំណាប សន្ទូង	អណ្តូងចំនួន១៥០ត្រូវបានអាចសង្គ្រោះ៦០០ហិតា	១៦ឃុំ	មន្ទីរធនធានទឹក មន្ទីរកសិកម្ម/ដៃគូអភិវឌ្ឍន៍ដទៃទៀត/ការិ-ធនធានទឹក	ថវិកា /ប្រេង	$37,500	8-12	X		

កាត់បន្ថយការខ្វះនៅពេលជួបគ្រោះរាំងស្ងួត	អន្តរាគមន៍បូមបាចសង្គ្រោះ សំណាបសន្ទូង	សំណាប/សន្ទូងចំនួន៧៥០០ហិតាត្រូវបានសង្គ្រោះ	១៦ឃុំ	មន្ទីរធនធានទឹក មន្ទីរកសិកម្ម/ដៃគូរអភិវឌ្ឍន៍ផ្សេងៗ/ការិ-ធនធានទឹក	ថវិកា /ប្រេង	$7,500	8-12	X		
	ស្ពានប្រឡាយរង	ប្រឡាយ៥.០០០មត្រូវបានស្ពានអាចស្រោចស្រពលើ៤៥០ហិតា	១៦ឃុំ	មន្ទីរធនធានទឹក មន្ទីរកសិកម្ម/ដៃគូរអភិវឌ្ឍន៍ផ្សេងៗ/ការិ-ធនធានទឹក	គ្រឿងចក្រ សំរាប់ស្ពានប្រឡាយ ថវិកា /ប្រេង	$10,000	8-12	X		
៣/ក្រោយពេលគ្រោះមហន្តរាយ (រាំងស្ងួត)										
រក្សាទឹកទុកសំរាប់សង្គ្រោះដំណាំស្រូវ	ផ្សព្វផ្សាយស្ដីពីការទប់ទឹកអាង.ព្រែក បឹង	មេឃុំ /ការិចំណុះសាលាស្រុកបានស្ដាប់លការផ្សព្វផ្សាយ	សាលាស្រុក	មន្ទីរធនធានទឹក មន្ទីរកសិកម្ម/ដៃគូរអភិវឌ្ឍន៍ផ្សេងៗ/ការិ-ធនធានទឹក	សារាចរណែនាំ ថវិកា	$150	10-11	X		
ធ្វើអោយប្រជាពលរដ្ឋមានទំនុកចិត្ត	ចុះសួរសុខទុក្ខដល់ប្រជាពលរដ្ឋ	ជួបគ្រួសារដែលជួបគ្រោះគ្រោះរាំងស្ងួត	១៦ឃុំ	មន្ទីរធនធានទឹក មន្ទីរកសិកម្ម/ដៃគូរអភិវឌ្ឍន៍ផ្សេងៗ/ការិ-ធនធានទឹក	ថវិកា/ក្រមារ/សារុង	$3,200	9-11	X		
១/មុនពេលគ្រោះមហន្តរាយ (ទឹកជំនន់)										
កាត់បន្ថយគ្រោះថ្នាក់នៃគ្រោះទឹកជំនន់	ដាក់ក្ដារម៉ែត សំរាប់ផ្ដល់ព័តមានស្ដីពីទឹកជំនន់	៦កន្លែង	កំពង់ចំឡង/ជូនស ចំបក់/ត្រួស ស្វាយធំ/បាសាក់	មន្ទីរធនធានទឹក និងដៃគូរអភិវឌ្ឍន៍ និងការិ-ធនធានទឹក	ពលកម្មនិងថវិកា	$1,500	6/11/2010	X		
២/កំពុងមានគ្រោះមហន្តរាយ(ទឹកជំនន់)										
កាត់បន្ថយគ្រោះថ្នាក់នៃគ្រោះទឹកជំនន់	ផ្សព្វផ្សាយ ពិតមានអំពីកំពស់ទឹកជំនន់	៦លើក	វិទ្យុ១០៣.៧៥	មន្ទីរធនធានទឹក និងដៃគូរអភិវឌ្ឍន៍ និងការិ-ធនធានទឹក	ពលកម្មនិងថវិកា	$500	8/10/2010	X		
ប្រជាពលរដ្ឋជៀសផុតពីគ្រោះថ្នាក់ដោយសារខ្យល់ព្យុះ	ផ្សព្វផ្សាយពិតមានអំពីខ្យល់ព្យុះ	១២លើក	វិទ្យុ១០៣.៧៥	មន្ទីរធនធានទឹក និងដៃគូរអភិវឌ្ឍន៍ និងការិ-ធនធានទឹក	ពលកម្មនិងថវិកា	$500	8/10/2010	X		

៣/ក្រោយពេលគ្រោះមហន្តរាយ (ទឹកជំនន់)										
ធ្វើអោយប្រឡាយ	ស្តារប្រឡាយមេតានូ	ប្រឡាយ៤គ.មត្រូវបានស្តារអាចស្រោចស្រពលើផ្ទៃដី១២០ហិតាមានអ្នកទទួលផល១២៥គ្រួសារ	ចំបក់	មន្ទីរធនធានទឹក អង្គការអេឌីស និងដៃគូអភិវឌ្ឍន៍ដទៃទៀត ការី-ធនធានទឹក	គ្រឿងចក្រ	$80,000	2-6	X		
មានភាពប្រសើរឡើង	ស្តារប្រឡាយមេក្រាំងលាវ	ប្រឡាយ៨គ.មត្រូវបានស្តារអាចស្រោចស្រពលើផ្ទៃដី៧៥០ហិតាមានអ្នកទទួលផល១២៥គ្រួសារ	ស្វាយធំ	មន្ទីរធនធានទឹក អង្គការអេឌីស និងដៃគូអភិវឌ្ឍន៍ដទៃទៀត ការី-ធនធានទឹក	គ្រឿងចក្រ	$160,000	2-6	X		
ធ្វើអោយប្រជាពលរដ្ឋមានទំនុកចិត្ត	ចុះសួរសុខទុក្ខដល់ប្រជាពលរដ្ឋ	ជួបគ្រួសារដែលជួបគ្រោះគ្រោះរាំងស្ងួត	១៦ឃុំ	មន្ទីរធនធានទឹក មន្ទីរកសិកម្ម/ដៃគូរអភិវឌ្ឍន៍ទៃទៀត/ការិ-ធនធានទឹក	ថវិកា/ក្រមារ/សារ៉ុង	$3,200	9-11	X		

ធ្វើនៅថ្ងៃទី ១១ ខែ ធ្នូ ឆ្នាំ ២០០៩

ការិយាល័យធនធានទឹកស្រុក

ងិន សារិន

ការិយាល័យកិច្ចការនារី

ផែនការកាត់បន្ថយគ្រោះថ្នាក់ នៃគ្រោះមហន្តរាយ

ការិយាល័យ កិច្ចការនារីស្រុកស្វាយជ្រំ ជនបង្គោល គង់ សុផា លេខទូរស័ព្ទ ០១១ ៧០៩ ៧៣៦

គោលបំណង	សកម្មភាព	សូចនាករ	ទីកន្លែង	អ្នកទទួលខុសត្រូវ	ធនធានត្រូវការ	ថវិកាប្រមាណ	ពេលវេលា	អទិភាព		
								ខ	ម	ទ
មុនពេលមានគ្រោះមហន្តរាយ										
អោយប្រជាពលរដ្ឋរស់នៅដោយសុវត្ថិភាព	-ផ្សព្វផ្សាយការធ្វើចំណាកស្រុកដោយសុវត្ថិភាព -ផ្សព្វផ្សាយច្បាប់អំពើហិង្សាក្នុងគ្រួសារ -ផ្សព្វផ្សាយស្តីពីការរំលោភផ្លូវភេទ -ច្បាប់ទប់ស្កាត់ការជួញដូរស្ត្រី និងកុមារ -ផលប៉ះពាល់ដោយគ្រឿងញៀន	៥ឃុំ ១០ កន្លែង ៨០០នាក់	បាសាក់.ចំបក់ ស្វាយជ្រំ.គ្រួស.ចំលង	កិច្ចការនារីស្រុក ខេត្ត សុខាភិបាលស្រុក ខេត្ត សង្គមកិច្ច.អប់រំ.អភិវឌ្ឍន៍	ក្រដាស ហ្វីត សៀវភៅ ប៊ិច ជីវិកា	១២០០ដុល្លា	មិថុនា សីហា	✓		
ក្នុងពេលមានគ្រោះមហន្តរាយ										
កាត់បន្ថយជំងឺរាតត្បាតនៅតាមសហគមន៍	-ផ្សព្វផ្សាយអំពីអនាម័យទូទៅ	៥ឃុំ ១០ វគ្គ ២៥០ នាក់	បាសាក់.ចំបក់ ស្វាយជ្រំ.គ្រួស.ចំលង	កិច្ចការនារីស្រុក ខេត្ត សុខាភិបាលស្រុក ខេត្ត សង្គមកិច្ច.អប់រំ.អភិវឌ្ឍន៍	ក្រដាសរ៉ាម ហ្វីត សៀវភៅ ប៊ិច ជីវិកា ក្រដាសផ្ទាំធំ	៧៥០ ដុល្លា	មិថុនា សីហា	–		
ក្រោយពេលមានគ្រោះមហន្តរាយ										

លើកកំពស់ជីវភាព និងសុខមាលភាពជូនប្រជាពលរដ្ឋអោយកាន់តែប្រសើរ	-បណ្តុះបណ្តាលវិជ្ជាជីវកាត់ដេរ -ជួសជុលម៉ូតូ -អ៊ុតសក់ -ត្បាញក្រមា	៣២វគ្គ=៥៧២នាក់	១៦ ឃុំ	កិច្ចការនារីស្រុក ខេត្ត អប់រំ ស្រុក ខេត្ត ពកមាន ស្រុក ខេត្ត សង្គមកិច្ចស្រុក ខេត្ត អាជាធរ	ម៉ាស៊ីនដេរ ម៉ាស៊ីនម៉ូតូ សំភារអ៊ុតសក់ កីតម្បាញ អមបោះ ថវិកា	៥៦.៥០០ដុល្លា	មករា ឧសភា	-		
អោយប្រជាពលរដ្ឋយលដឹងពីសារៈសំខាន់នៃការហូបទឹកឆ្អិន និងធ្វើអោយសុខភាពប្រសើរ	-ផ្សព្វផ្សាយនៃការហូបទឹកឆ្អិន -សុខភាពបន្តពូជ	២៥០ នាក់ ១០វគ្គ	៥ឃុំ	-	ក្រដាសរ៉ាម ហ្វឺត សៀវភៅ ប៊ិច ថវិកា ក្រដាសផ្ទាំធំ ថវិកា	៧៥០ដុល្លា	មេសា កក្កដា	-		
-អោយប្រជាពលរដ្ឋយល់ដឹងព្រៃការអប់រំកុមារតូច	-ជួសជុលមត្តេយ្យសហគមន៍ -ជំរុញសិស្សចូលមត្តេយ្យសហគមន៍	២ ន្លែង ១៦ កន្លែង	បាសាក់ ស្វាយធំ ១៦ ឃុំ	កិច្ចការនារីស្រុក ខេត្ត អប់រំ ស្រុក ខេត្ត អភិវឌ្ឍន៍ស្រុក ខេត្ត	- -	២០០ដុល្លា ៣២០ ដុល្លា	កញ្ញា វិច្ឆិកា កញ្ញា វិច្ឆិកា	-		

ធ្វើនៅថ្ងៃទី ១១ ខែ ធ្នូ ឆ្នាំ២០០៥

កិច្ចការនារីស្រុកស្វាយទៀប

ឧបសម្ព័ន្ធទី១

ដីកាស្តីពីការបង្កើតក្រុមការងារ
នៃគណៈកម្មាធិការគ្រប់គ្រង
គ្រោះមហន្តរាយខេត្ត
ចុះជួយស្រុកស្វាយជ្រំ

ព្រះរាជាណាចក្រកម្ពុជា

ជាតិ សាសនា ព្រះមហាក្សត្រ

សាលាខេត្តស្វាយរៀង

លេខ ៖ ១៦២ / ដក.

ស្វាយរៀង, ថ្ងៃទី១៨ខែ ឧសភា ឆ្នាំ ២០០៩

ដីកា

ស្តីពី

ការបង្កើតក្រុមការងារ នៃគណៈកម្មាធិការ គ្រប់គ្រងគ្រោះមហន្តរាយខេត្ត ចុះជួយស្រុកស្វាយជ្រំ

អភិបាលខេត្តស្វាយរៀង

- បានឃើញព្រះរាជក្រឹត្យលេខ នស/រកត/០២០៩/០៧៩ ចុះថ្ងៃទី១៣ ខែកុម្ភៈ ឆ្នាំ២០០៩ ត្រាស់បង្គាប់តែងតាំងអភិបាលខេត្តស្វាយរៀង .
- បានឃើញប្រកាសលេខ ០៣១ ប្រក.ចុះថ្ងៃទី១៥ ខែ កុម្ភៈ ឆ្នាំ១៩៩៤ របស់ក្រសួងមហាផ្ទៃ ស្តីពីភារកិច្ច សិទ្ធិ និងរចនាសម្ព័ន្ធរបស់រដ្ឋបាលខេត្ត-ក្រុង .
- បានឃើញដីកាលេខ ៣៣ ដក ចុះថ្ងៃទី១៦ ខែកុម្ភៈ ឆ្នាំ២០០០ ស្តីពីការរៀបចំលេខាធិការដ្ឋាន នៃគណៈកម្មាធិការគ្រប់គ្រងគ្រោះមហន្តរាយខេត្ត .
- យោងតាមស្មារតីប្រជុំជាមួយអង្គការ អាស៊ិនអេត ថ្ងៃទី២៤ ខែមេសា ឆ្នាំ២០០៩ នៅសាលាខេត្តស្វាយរៀង ស្តីពីការរៀបចំយន្តការសំរាប់គ្រប់គ្រងគ្រោះមហន្តរាយស្រុកស្វាយជ្រំ .
- យោងតាមការចាំបាច់របស់ខេត្ត .

សំរេច

ប្រការ១ ៖ ត្រូវបានបង្កើតក្រុមការងារ នៃគណៈកម្មាធិការគ្រប់គ្រងគ្រោះខេត្ត ចុះជួយ ស្រុកស្វាយជ្រំ មានសមាសភាពដូចខាងក្រោម ÷

១/លោក	**ម៉ើន ថា**	នាយរងការិយាល័យសង្គមកិច្ចសាលាខេត្ត ជនបង្គោល	ជាប្រធាន
២/លោក	**គន់ សារុន**	អភិបាលរងស្រុកស្វាយជ្រំ	ជាអនុប្រធាន
៣/កញ្ញា	**អន សាមល**	អនុប្រធាន មន្ទីរអភិវឌ្ឍន៍ជនបទខេត្ត	ជាសមាជិក
៤/លោក	**ថោង សំអឿន**	អនុប្រធានការិយាល័យផែនការ មន្ទីរកសិកម្មខេត្ត	ជាសមាជិក
៥/លោក	**ម៉ើន ថន**	ប្រធានការិយាល័យរដ្ឋបាល មន្ទីរអប់រំ ខេត្ត	ជាសមាជិក
៦/លោក	**សោម ផន**	អនុប្រធានការិយាល័យមន្ទីរកិច្ចការនារីខេត្ត	ជាសមាជិក

៧/លោក	**សូ ឈួន**	អនុប្រធានការិយាល័យស្ពានថ្នល់ មន្ទីរសាធារណការ និងដឹកជញ្ជូនខេត្ត	ជាសមាជិក
៨/លោក	**ម៉ី ផានី**	អនុប្រធានការិយាល័យរដ្ឋបាលមន្ទីរធនធានទឹក និងឧតុនិយមខេត្ត	ជាសមាជិក
៩/លោក	**អ៊ុំ សារ៉ុន**	ប្រធានការិយាល័យបច្ចេកទេស មន្ទីរសុខាភិបាលខេត្ត	ជាសមាជិក
១០/លោក	**គីម ប៊ុណ្ណា**	មន្ត្រី មន្ទីរផែនការខេត្ត	ជាសមាជិក

ប្រការ២ : បទបញ្ញត្តិទាំងឡាយណាដែលមានខ្លឹមសារផ្ទុយ និងដីកានេះ ត្រូវទុកជានិរាករណ៍ ។

ប្រការ៣ : ខុទ្ទកាល័យសាលាខេត្ត សាលាស្រុកស្វាយជ្រំ មន្ទីរអភិវឌ្ឍន៍ជនបទខេត្ត មន្ទីរកសិកម្មខេត្ត មន្ទីរអប់រំ យុវជននិងកីឡាខេត្ត មន្ទីរកិច្ចការនារីខេត្ត មន្ទីរសាធារណការ និងដឹកជញ្ជូនខេត្ត មន្ទីរធនធានទឹក និងឧតុនិយមខេត្ត មន្ទីរសុខាភិបាលខេត្ត មន្ទីរផែនការខេត្ត និងសាមីខ្លួនដូចមានឈ្មោះក្នុងប្រការ១ ត្រូវអនុវត្ត តាមដីកានេះ ចាប់ពីថ្ងៃចុះហត្ថលេខាតទៅ ។

អភិបាលខេត្ត

ជៀង-អំ

កន្លែងទទួល

-អគ្គលេខាធិការដ្ឋាននៃគណៈកម្មាធិការជាតិ គ្រប់គ្រងគ្រោះមហន្តរាយ
(ដើម្បីគោរពជូនជ្រាប)
-ដូចប្រការ ៣
(ដើម្បីអនុវត្ត)
-ឯកសារ-កាលប្បវត្តិ

ឧបសម្ព័ន្ធទី២

ដីកាស្តីពីការបង្កើត
គណៈកម្មាធិការគ្រប់គ្រងគ្រោះមហន្តរាយ
ស្រុកស្វាយជ្រំ

ព្រះរាជាណាចក្រកម្ពុជា
ជាតិ សាសនា ព្រះមហាក្សត្រ

ខេត្តស្វាយរៀង
រដ្ឋបាលស្រុកស្វាយជ្រំ
លេខ : ១៧/ដ.ក

ធ្វើនៅថ្ងៃទី ១៧ ខែធ្នូ ឆ្នាំ២០០៩

ដីកា
ស្តីពី
ការបង្កើតគណៈកម្មាធិការគ្រប់គ្រងគ្រោះមហន្តរាយស្រុក

អភិបាលស្រុកស្វាយជ្រំ

- បានឃើញអនុក្រឹត្យលេខ ៧២៧ អ.ន.ក្រ.ក.ត ចុះថ្ងៃទី ២៥ ខែ ឧសភា ឆ្នាំ២០០៩ របស់រាជរដ្ឋាភិបាលកម្ពុជា ស្តីពីការតែងតាំងអភិបាលស្រុកស្វាយជ្រំ ។
- យោងតាមប្រកាសលេខ ៣៤៨ ប្រ.ក ចុះថ្ងៃទី ១៦ ខែ មីនា ឆ្នាំ ២០០០ របស់ក្រសួងមហាផ្ទៃ ស្តីពីតួនាទីភារកិច្ចរបៀបរបបការងារ និងរចនាសម្ព័ន្ធរបស់សាលាស្រុក ខណ្ឌ ។
- យោងអនុក្រឹត្យលេខ ៣០ អ.ន.ក្រ ចុះថ្ងៃទី ០៩ ខែ មេសា ឆ្នាំ២០០២ របស់រាជរដ្ឋាភិបាលកម្ពុជា ស្តីពីការរៀបចំ និងការប្រព្រឹត្តិទៅរបស់គណៈកម្មាធិការជាតិគ្រប់គ្រងគ្រោះមហន្តរាយជំពូក ៧ មាត្រា ២១, ២២ , ២៣ ស្តីពីសមាសភាព ភារកិច្ចរបស់គណៈកម្មាធិការគ្រប់គ្រងគ្រោះមហន្តរាយស្រុក ខណ្ឌ ។
- ផ្អែកតាមសភាពការណ៍ជាក់ស្តែងរបស់ស្រុក

សម្រេច

ប្រការ ១. ត្រូវបានបង្កើតគណៈកម្មាធិការគ្រប់គ្រងគ្រោះមហន្តរាយស្រុក ដែលមានសមាសភាពដូចខាងក្រោម :-

១- លោក	**អ៊ុយ ថន**	អភិបាលស្រុក	ជាប្រធាន
២- លោក	**តន់ សារុន**	អភិបាលរងស្រុក	ជាអនុប្រធាន
៣- លោក	**អ៊ុម សារ៉ាត**	អភិបាលរងស្រុក	ជាអនុប្រធាន
៤- លោកស្រី	**គង់ វ៉ាន់**	អភិបាលរងស្រុក	ជាសមាជិក
៥- លោក	**នាង គឹមហេង**	អភិបាលរងស្រុក	ជាសមាជិក
៦- លោក	**ទិន សុផល**	អធិការនគរបាលស្រុក	ជាសមាជិក
៧- លោក	**ហ៊ែល ហ៊ុយ**	មេបញ្ជាការផ្អែកសឹករងស្រុក	ជាសមាជិក
៨- លោក	**សៅ សារិន**	មេបញ្ជាការកងរាជអាវុធហត្ថស្រុក	ជាសមាជិក
៩- លោកស្រី	**ប៉ែន ចន្ថា**	ប្រធានការិយាល័យអប់រំស្រុក	ជាសមាជិក
១០- លោក	**ចេង សំអឿន**	ប្រធានការិយាល័យកសិកម្មស្រុក	ជាសមាជិក

១១-	លោក	**សៅ សារ៉េន**	ប្រធានការិយាល័យសង្គមកិច្ចស្រុក	ជាសមាជិក
១២-	លោក	**មាស សុជាតិ**	ប្រធានការិយាល័យភូមិបាលស្រុក	ជាសមាជិក
១៣-	លោកស្រី	**គង់ សុផា**	ប្រធានការិយាល័យកិច្ចការនារីស្រុក	ជាសមាជិក
១៤-	លោក	**ហែម សារិទ្ធ**	ប្រធានការិយាល័យរដ្ឋបាលសាលាស្រុក	ជាសមាជិក
១៥-	លោក	**អ៊ុន អ៊ាន**	ប្រធានការិយាល័យផែនការស្រុក	ជាសមាជិក
១៦-	លោក	**ចិន សារិន**	ប្រធានការិយាល័យធនធានទឹកស្រុក	ជាសមាជិក
១៧-	លោក	**សូ ឈរា**	ប្រធានមណ្ឌលសុខភាពស្វាយជ្រំ	ជាសមាជិក
១៨-	លោក	**ស៊ិន ធីយ**	ប្រធានមន្ទីរសាលាស្រុក	លេខាធិការអចិន្ត្រៃយ៍
១៩-	លោក	**ម៉ូ សំអូន**	ប្រធានការិយាល័យសង្គមកិច្ចសាលាស្រុក	ជាជំនួយការ

ប្រការ ២. គណៈកម្មាធិការគ្រប់គ្រងគ្រោះមហន្តរាយស្រុកមានភារកិច្ច ៖

- អនុវត្តគោលនយោបាយជាតិ ដែលពាក់ព័ន្ធការងារគ្រោះមហន្តរាយ
- ផ្តល់យោបល់ដល់គណៈកម្មាធិការគ្រប់គ្រងគ្រោះមហន្តរាយខេត្តអំពីស្ថានភាពថ្មីៗ
- ជ្រើសរើសមន្ត្រីដើម្បីចូលរួមវគ្គបណ្តុះបណ្តាលថ្នាក់ជាតិ ឬខេត្ត ស្តីពីការគ្រប់គ្រងគ្រោះមហន្តរាយ
- រៀបចំ និងផ្សព្វផ្សាយព័ត៌មានដល់សាធារណជនអំពីគ្រោះមហន្តរាយ
- បញ្ជូនរបាយការណ៍ ស្តីពីសេចក្តីត្រូវការទៅគណៈកម្មាធិការគ្រប់គ្រងគ្រោះមហន្តរាយខេត្ត នៃការខូចខាត និងតម្រូវការផ្សេងៗ
- ដឹកនាំប្រតិបត្តិការក្នុងពេលមានគ្រោះមហន្តរាយ រួមមានជំនួយសង្គ្រោះ ការជម្លៀស ការផ្តល់ទីជំរក និងការផ្តល់ជំនួយសុខាភិបាល
- បញ្ជូនរបាយការណ៍សរុប ស្តីពីប្រតិបត្តិការជំនួយសង្គ្រោះទៅគណៈកម្មាធិការគ្រប់គ្រងគ្រោះមហន្តរាយខេត្ត

ប្រការ ៣. រដ្ឋបាលស្រុកស្វាយជ្រំ ព្រមទាំងអស់លោក លោកស្រីដូចមានឈ្មោះក្នុងប្រការ១ មានភារកិច្ចអនុវត្តតាមដីកានេះ ។

ប្រការ ៤. ដីកានេះមានប្រសិទ្ធិភាពចាប់ពីថ្ងៃចុះហត្ថលេខានេះតទៅ ។

អភិបាលស្រុក

អ៊ុយ ថន

__ចម្លងជូន__

- ឯកឧត្តម អភិបាលខេត្តស្វាយរៀង
  (សូមគោរពជូនជ្រាប)
- ប្រការ ១ (ដើម្បីអនុវត្ត)
- ឯកសារ កាលប្បវត្តិ

ឧបសម្ព័ន្ធទី៣

ផែនទីរដ្ឋបាលស្រុកស្វាយជ្រំ

ផែនទីស្រុកស្វាយជ្រំ ខេត្តស្វាយរៀង

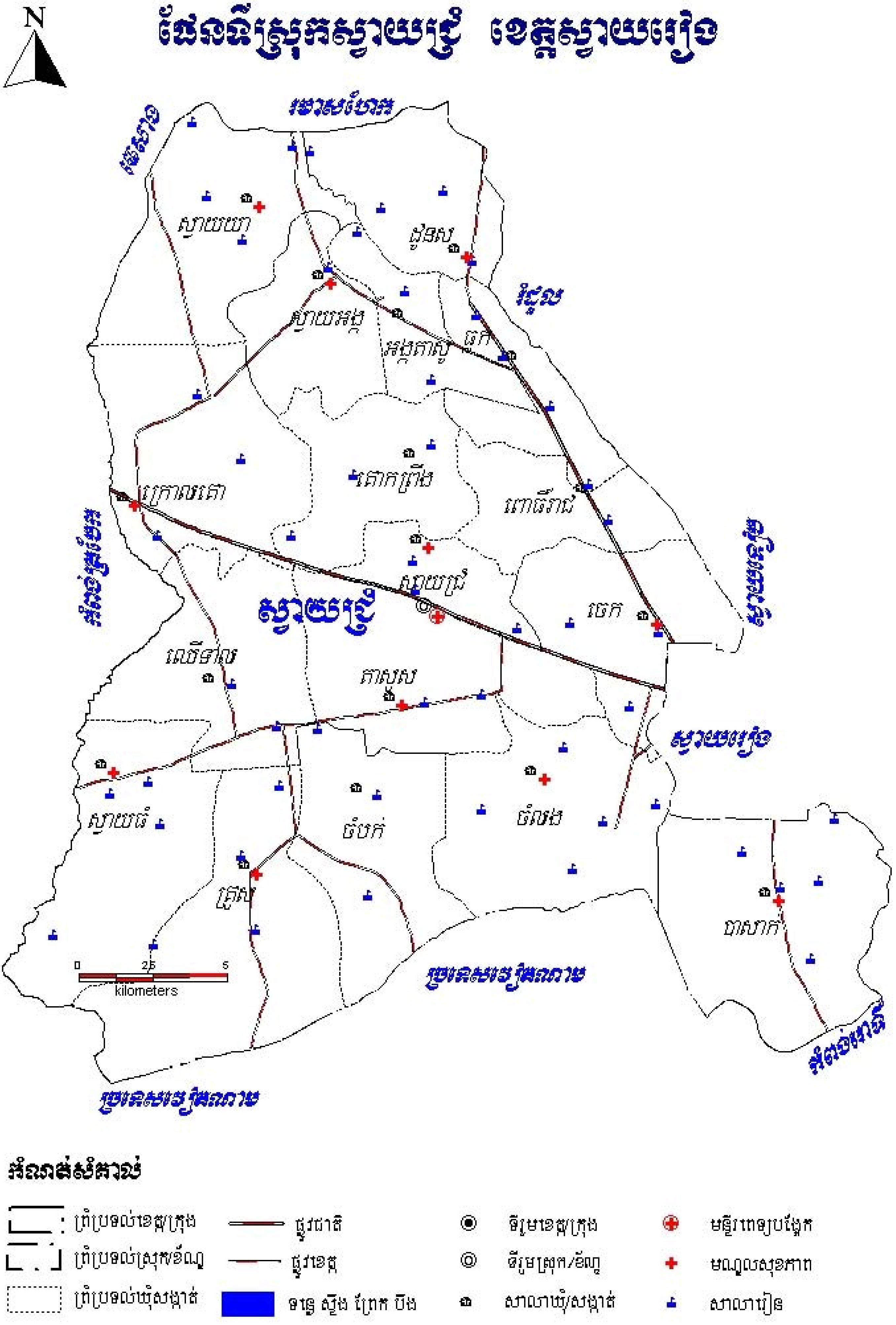

ឧបសម្ព័ន្ធទី៤

របាយការណ៍
ស្តីពីការប្រៀបធៀបអត្រាភាពក្រីក្រ
ស្ថិតក្នុងស្រុកស្វាយជ្រំ

របាយការណ៍ទី 14: របាយការណ៍ប្រៀបធៀបអត្រាភាពក្រីក្រ

ជុំនៃការប្រមូលទិន្នន័យ: 3 **ឆ្នាំ:** 2009 **កាលបរិច្ឆេទសាកសួរទិន្នន័យមូលដ្ឋាន :** 22/09/2009

តំរង: **តំបន់គ្របដណ្តប់:** ភូមិទាំងអស់ដែលមានទិន្នន័យពីបញ្ជីគ្រួសារក្រីក្រ

ជំរើសភូមិ: ភូមិដែលបានជ្រើសរើស

ប្រភេទរបាយការណ៍: របាយការណ៍ផ្អែកលើចំនួនគ្រួសារ

តារាងប្រៀបធៀបឃុំ

លេខកូដភូមិសាស្ត្រ	ខេត្ត	ស្រុក	ឃុំ	ចំនួនគ្រួសារ ក្រីក្រកម្រិតទី១	ចំនួនគ្រួសារ ក្រីក្រកម្រិតទី២	គ្រួសារ ក្រីក្រកម្រិតទី១ (%)	គ្រួសារ ក្រីក្រកម្រិតទី២ (%)	សរុបគ្រួសារ ក្រីក្រកម្រិតទី១ និងទី២ (%)	ចំនួនគ្រួសារ សរុបក្នុងឃុំ
200501	ស្វាយរៀង	ស្វាយជ្រំ	អង្គតាសូ	274	197	19.4 %	14 %	33.4 %	1410
200502	ស្វាយរៀង	ស្វាយជ្រំ	បាសាក់	265	317	14.5 %	17.3 %	31.8 %	1828
200503	ស្វាយរៀង	ស្វាយជ្រំ	ចំបក់	447	462	21.9 %	22.6 %	44.5 %	2042
200504	ស្វាយរៀង	ស្វាយជ្រំ	ចំលង	335	344	13.9 %	14.3 %	28.2 %	2410
200505	ស្វាយរៀង	ស្វាយជ្រំ	តាសួស	398	450	16.3 %	18.4 %	34.7 %	2444
200506	ស្វាយរៀង	ស្វាយជ្រំ	ចេក	91	266	4.7 %	13.6 %	18.3 %	1954
200507	ស្វាយរៀង	ស្វាយជ្រំ	ឈើទាល	411	452	17.9 %	19.7 %	37.6 %	2296
200508	ស្វាយរៀង	ស្វាយជ្រំ	ដូនស	311	258	17.7 %	14.7 %	32.3 %	1759
200509	ស្វាយរៀង	ស្វាយជ្រំ	គោកព្រីង	299	333	14.8 %	16.5 %	31.3 %	2018
200510	ស្វាយរៀង	ស្វាយជ្រំ	ក្រោលគោ	355	439	13.3 %	16.5 %	29.8 %	2665
200511	ស្វាយរៀង	ស្វាយជ្រំ	គ្រួស	477	551	18.5 %	21.3 %	39.8 %	2583

របាយការណ៍ទី 14: របាយការណ៍ប្រៀបធៀបអត្រាភាពក្រីក្រ

លេខកូដភូមិ សាស្ត្រ	ខេត្ត	ស្រុក	ឃុំ	ចំនួនគ្រួសារ ក្រកំរិតទី១	ចំនួនគ្រួសារ ក្រកំរិតទី២	គ្រួសារ ក្រកំរិតទី១ (%)	គ្រួសារ ក្រកំរិតទី២ (%)	សរុបគ្រួសារ ក្រកំរិតទី១ និងទី២ (%)	ចំនួនគ្រួសារ សរុបក្នុងឃុំ
200512	ស្វាយរៀង	ស្វាយជ្រំ	ពោធិ៍រាជ	207	176	12.6 %	10.8 %	23.4 %	1637
200513	ស្វាយរៀង	ស្វាយជ្រំ	ស្វាយអង្គ	102	207	9.2 %	18.6 %	27.7 %	1114
200514	ស្វាយរៀង	ស្វាយជ្រំ	ស្វាយជ្រំ	64	178	6.1 %	16.9 %	23 %	1051
200515	ស្វាយរៀង	ស្វាយជ្រំ	ស្វាយធំ	375	382	13.8 %	14.1 %	27.9 %	2718
200516	ស្វាយរៀង	ស្វាយជ្រំ	ស្វាយយា	149	454	6.5 %	19.7 %	26.2 %	2302
200517	ស្វាយរៀង	ស្វាយជ្រំ	ធ្លក	234	253	18.7 %	20.2 %	38.9 %	1251
សរុប/មធ្យមភាគ				4794	5719	14.3%	17.1%	31.4%	33482

ទំព័រទី 2

របាយការណ៍ទី 14: របាយការណ៍ប្រៀបធៀបអត្រាភាពក្រីក្រ

តារាងប្រៀបធៀបភូមិ

លេខកូដភូមិ សាស្ត្រ	ខេត្ត	ស្រុក	ឃុំ	ភូមិ	ចំនួនគ្រួសារ ក្រីក្រទី១	ចំនួនគ្រួសារ ក្រីក្រទី២	គ្រួសារ ក្រីក្រទី១ (%)	គ្រួសារ ក្រីក្រទី២ (%)	សរុបគ្រួសារ ក្រីក្រទី១ និងទី២ (%)	ចំនួនគ្រួសារ សរុបក្នុងភូមិ
20050101	ស្វាយរៀង	ស្វាយជ្រំ	អង្គតាសូ	ចែងម៉ែង	25	5	17.9 %	3.6 %	21.4 %	140
20050102	ស្វាយរៀង	ស្វាយជ្រំ	អង្គតាសូ	ត្រពាំងឈូក	22	27	17.6 %	21.6 %	39.2 %	125
20050103	ស្វាយរៀង	ស្វាយជ្រំ	អង្គតាសូ	បឹង	25	9	24.5 %	8.8 %	33.3 %	102
20050104	ស្វាយរៀង	ស្វាយជ្រំ	អង្គតាសូ	មួម	9	15	12.3 %	20.5 %	32.9 %	73
20050105	ស្វាយរៀង	ស្វាយជ្រំ	អង្គតាសូ	ត្រពាំងថ្ម	12	10	15 %	12.5 %	27.5 %	80
20050106	ស្វាយរៀង	ស្វាយជ្រំ	អង្គតាសូ	ស្វាយមីង	40	28	27.4 %	19.2 %	46.6 %	146
20050107	ស្វាយរៀង	ស្វាយជ្រំ	អង្គតាសូ	សណ្តាក	34	20	21.8 %	12.8 %	34.6 %	156
20050108	ស្វាយរៀង	ស្វាយជ្រំ	អង្គតាសូ	ថ្ពាន	35	7	21.3 %	4.3 %	25.6 %	164
20050109	ស្វាយរៀង	ស្វាយជ្រំ	អង្គតាសូ	ព្រៃឈើទាល	29	20	30.2 %	20.8 %	51 %	96
20050110	ស្វាយរៀង	ស្វាយជ្រំ	អង្គតាសូ	រកា	21	23	11.9 %	13 %	24.9 %	177
20050111	ស្វាយរៀង	ស្វាយជ្រំ	អង្គតាសូ	បឹងក្រៀល	10	19	12.7 %	24.1 %	36.7 %	79
20050112	ស្វាយរៀង	ស្វាយជ្រំ	អង្គតាសូ	ម៉ឺនសាយ	12	14	16.7 %	19.4 %	36.1 %	72
20050201	ស្វាយរៀង	ស្វាយជ្រំ	បាសាក់	សាលារៀន	50	63	10.3 %	13 %	23.3 %	485
20050202	ស្វាយរៀង	ស្វាយជ្រំ	បាសាក់	ស្វាយតាភ្លុ	44	67	11.9 %	18.1 %	29.9 %	371
20050203	ស្វាយរៀង	ស្វាយជ្រំ	បាសាក់	បាយ៉ាប	68	89	17.3 %	22.6 %	39.8 %	394
20050204	ស្វាយរៀង	ស្វាយជ្រំ	បាសាក់	ពោធិ៍តារស់	42	34	16.6 %	13.4 %	30 %	253

របាយការណ៍ទី 14: របាយការណ៍ប្រៀបធៀបអត្រាភាពក្រីក្រ

លេខកូដភូមិ សាស្ត្រ	ខេត្ត	ស្រុក	ឃុំ	ភូមិ	ចំនួនគ្រួសារ ក្រកិរតទី១	ចំនួនគ្រួសារ ក្រកិរតទី២	គ្រួសារ ក្រកិរតទី១ (%)	គ្រួសារ ក្រកិរតទី២ (%)	សរុបគ្រួសារ ក្រកិរតទី១ និងទី២ (%)	ចំនួនគ្រួសារ សរុបក្នុងភូមិ
20050205	ស្វាយរៀង	ស្វាយជ្រំ	បាសាក់	បាសាក់	61	64	18.8 %	19.7 %	38.5 %	325
20050301	ស្វាយរៀង	ស្វាយជ្រំ	ចំបក់	ថ្មី	124	114	22.4 %	20.6 %	43 %	553
20050302	ស្វាយរៀង	ស្វាយជ្រំ	ចំបក់	តាទូ	50	102	10.3 %	20.9 %	31.2 %	487
20050303	ស្វាយរៀង	ស្វាយជ្រំ	ចំបក់	ទួលខ្ពស់	69	61	28.3 %	25 %	53.3 %	244
20050304	ស្វាយរៀង	ស្វាយជ្រំ	ចំបក់	អំពៅព្រៃ	34	37	23 %	25 %	48 %	148
20050305	ស្វាយរៀង	ស្វាយជ្រំ	ចំបក់	ព្រៃតាពៅ	42	42	24 %	24 %	48 %	175
20050306	ស្វាយរៀង	ស្វាយជ្រំ	ចំបក់	ទួលច្រេស	104	50	39.5 %	19 %	58.6 %	263
20050307	ស្វាយរៀង	ស្វាយជ្រំ	ចំបក់	អង្គសាលា	24	56	14 %	32.6 %	46.5 %	172
20050401	ស្វាយរៀង	ស្វាយជ្រំ	ចំលង	ជ្រៃឫស្សី	45	64	10.1 %	14.4 %	24.5 %	444
20050402	ស្វាយរៀង	ស្វាយជ្រំ	ចំលង	ត្រោក	39	32	12.7 %	10.4 %	23.1 %	308
20050403	ស្វាយរៀង	ស្វាយជ្រំ	ចំលង	ចំបក់គុយ	29	75	9.7 %	25.2 %	34.9 %	298
20050404	ស្វាយរៀង	ស្វាយជ្រំ	ចំលង	តាដៃ	50	34	15.5 %	10.5 %	26 %	323
20050405	ស្វាយរៀង	ស្វាយជ្រំ	ចំលង	វាលល្ងើត	41	49	15.1 %	18.1 %	33.2 %	271
20050406	ស្វាយរៀង	ស្វាយជ្រំ	ចំលង	ឫស្សីព្រៃ	69	41	22.5 %	13.4 %	35.8 %	307
20050407	ស្វាយរៀង	ស្វាយជ្រំ	ចំលង	តាស្វាង	62	49	13.5 %	10.7 %	24.2 %	459
20050501	ស្វាយរៀង	ស្វាយជ្រំ	តាសួស	ព្នៅ	52	22	20 %	8.5 %	28.5 %	260
20050502	ស្វាយរៀង	ស្វាយជ្រំ	តាសួស	អង្គាសដី	38	67	14.9 %	26.3 %	41.2 %	255

របាយការណ៍ទី 14: របាយការណ៍ប្រៀបធៀបអត្រាភាពក្រីក្រ

លេខកូដភូមិ សាស្ត្រ	ខេត្ត	ស្រុក	ឃុំ	ភូមិ	ចំនួនគ្រួសារ ក្រីក្រទី១	ចំនួនគ្រួសារ ក្រីក្រទី២	គ្រួសារ ក្រីក្រទី១ (%)	គ្រួសារ ក្រីក្រទី២ (%)	សរុបគ្រួសារ ក្រីក្រទី១ និងទី២ (%)	ចំនួនគ្រួសារ សរុបក្នុងភូមិ
20050503	ស្វាយរៀង	ស្វាយជ្រំ	តាសួស	ស្វាយក្អែរ	44	72	14.3 %	23.4 %	37.7 %	308
20050504	ស្វាយរៀង	ស្វាយជ្រំ	តាសួស	ចំបក់កោង	33	61	11 %	20.3 %	31.3 %	300
20050505	ស្វាយរៀង	ស្វាយជ្រំ	តាសួស	បឹងអណ្ដែង	71	39	21.3 %	11.7 %	32.9 %	334
20050506	ស្វាយរៀង	ស្វាយជ្រំ	តាសួស	ព្រោក	32	34	15.1 %	16 %	31.1 %	212
20050507	ស្វាយរៀង	ស្វាយជ្រំ	តាសួស	ត្របែកប្រហោង	38	74	12.5 %	24.3 %	36.7 %	305
20050508	ស្វាយរៀង	ស្វាយជ្រំ	តាសួស	តាប់	90	81	19.1 %	17.2 %	36.4 %	470
20050601	ស្វាយរៀង	ស្វាយជ្រំ	ចេក	ស្វាយ	21	8	8.8 %	3.3 %	12.1 %	239
20050602	ស្វាយរៀង	ស្វាយជ្រំ	ចេក	ធ្នល់	0	36	0 %	14.2 %	14.2 %	253
20050603	ស្វាយរៀង	ស្វាយជ្រំ	ចេក	ស្វាត	4	17	8.9 %	37.8 %	46.7 %	45
20050604	ស្វាយរៀង	ស្វាយជ្រំ	ចេក	ទទា	17	21	5.6 %	6.9 %	12.5 %	305
20050605	ស្វាយរៀង	ស្វាយជ្រំ	ចេក	ចេក	15	22	4.7 %	6.8 %	11.5 %	322
20050606	ស្វាយរៀង	ស្វាយជ្រំ	ចេក	ចំបក់	10	34	2.8 %	9.5 %	12.3 %	358
20050607	ស្វាយរៀង	ស្វាយជ្រំ	ចេក	កណ្ដាល	9	5	8.5 %	4.7 %	13.2 %	106
20050608	ស្វាយរៀង	ស្វាយជ្រំ	ចេក	មេលោង	9	28	6.7 %	20.7 %	27.4 %	135
20050609	ស្វាយរៀង	ស្វាយជ្រំ	ចេក	ឃ្លាំង	3	17	2.7 %	15.5 %	18.2 %	110
20050610	ស្វាយរៀង	ស្វាយជ្រំ	ចេក	គក់ប៉ែ	3	78	3.7 %	96.3 %	100 %	81
20050701	ស្វាយរៀង	ស្វាយជ្រំ	ឈើទាល	រំដេញ	10	36	7.8 %	27.9 %	35.7 %	129

ទំព័រទី 5

របាយការណ៍ទី 14: របាយការណ៍ប្រៀបធៀបអត្រាភាពក្រីក្រ

លេខកូដភូមិ សាស្ត្រ	ខេត្ត	ស្រុក	ឃុំ	ភូមិ	ចំនួនគ្រួសារ ក្រកីតទី១	ចំនួនគ្រួសារ ក្រកីតទី២	គ្រួសារ ក្រកីតទី១ (%)	គ្រួសារ ក្រកីតទី២ (%)	សរុបគ្រួសារ ក្រកីតទី១ និងទី២ (%)	ចំនួនគ្រួសារ សរុបក្នុងភូមិ
20050702	ស្វាយរៀង	ស្វាយជ្រំ	ឈើទាល	ត្រោក	16	32	6.6 %	13.3 %	19.9 %	241
20050703	ស្វាយរៀង	ស្វាយជ្រំ	ឈើទាល	សំរោង	19	46	12.2 %	29.5 %	41.7 %	156
20050704	ស្វាយរៀង	ស្វាយជ្រំ	ឈើទាល	ពោនកក	16	31	12 %	23.3 %	35.3 %	133
20050705	ស្វាយរៀង	ស្វាយជ្រំ	ឈើទាល	ចេក	22	36	16.1 %	26.3 %	42.3 %	137
20050706	ស្វាយរៀង	ស្វាយជ្រំ	ឈើទាល	សង្កែ	20	19	11.8 %	11.2 %	23.1 %	169
20050707	ស្វាយរៀង	ស្វាយជ្រំ	ឈើទាល	តាភក់	22	40	14.7 %	26.7 %	41.3 %	150
20050708	ស្វាយរៀង	ស្វាយជ្រំ	ឈើទាល	ព្រៃរកា	52	44	24.9 %	21.1 %	45.9 %	209
20050709	ស្វាយរៀង	ស្វាយជ្រំ	ឈើទាល	ឈូកស	111	45	31.4 %	12.7 %	44.1 %	354
20050710	ស្វាយរៀង	ស្វាយជ្រំ	ឈើទាល	ឈើទាល	29	26	17.4 %	15.6 %	32.9 %	167
20050711	ស្វាយរៀង	ស្វាយជ្រំ	ឈើទាល	ព្រៃចំបក់	27	39	19 %	27.5 %	46.5 %	142
20050712	ស្វាយរៀង	ស្វាយជ្រំ	ឈើទាល	នារាទេន	67	58	21.7 %	18.8 %	40.5 %	309
20050801	ស្វាយរៀង	ស្វាយជ្រំ	ដូនស	បឹងកែក	35	37	20.8 %	22 %	42.9 %	168
20050802	ស្វាយរៀង	ស្វាយជ្រំ	ដូនស	ព្រៃរកា	74	15	40 %	8.1 %	48.1 %	185
20050803	ស្វាយរៀង	ស្វាយជ្រំ	ដូនស	វាំពាត់ជ្រូក	15	12	9.7 %	7.8 %	17.5 %	154
20050804	ស្វាយរៀង	ស្វាយជ្រំ	ដូនស	ព្រៃពោធិ៍	35	29	22 %	18.2 %	40.3 %	159
20050805	ស្វាយរៀង	ស្វាយជ្រំ	ដូនស	អូរស្រម៉ា	21	23	12.2 %	13.4 %	25.6 %	172
20050806	ស្វាយរៀង	ស្វាយជ្រំ	ដូនស	ពិរុញ	18	19	11.2 %	11.9 %	23.1 %	160

របាយការណ៍ទី 14: របាយការណ៍ប្រៀបធៀបអត្រាភាពក្រីក្រ

លេខកូដភូមិ សាស្ត្រ	ខេត្ត	ស្រុក	ឃុំ	ភូមិ	ចំនួនគ្រួសារ ក្រកិរតទី១	ចំនួនគ្រួសារ ក្រកិរតទី២	គ្រួសារ ក្រកិរតទី១ (%)	គ្រួសារ ក្រកិរតទី២ (%)	សរុបគ្រួសារ ក្រកិរតទី១ និងទី២ (%)	ចំនួនគ្រួសារ សរុបក្នុងភូមិ
20050807	ស្វាយរៀង	ស្វាយជ្រំ	ដូនស	ដូនសរ	14	25	8.6 %	15.4 %	24.1 %	162
20050808	ស្វាយរៀង	ស្វាយជ្រំ	ដូនស	ត្រាច	24	28	19 %	22.2 %	41.3 %	126
20050809	ស្វាយរៀង	ស្វាយជ្រំ	ដូនស	ដូងព្រះ	46	16	24.7 %	8.6 %	33.3 %	186
20050810	ស្វាយរៀង	ស្វាយជ្រំ	ដូនស	ស្គរ	11	22	8.6 %	17.2 %	25.8 %	128
20050811	ស្វាយរៀង	ស្វាយជ្រំ	ដូនស	គួយ	18	32	11.3 %	20.1 %	31.4 %	159
20050901	ស្វាយរៀង	ស្វាយជ្រំ	គោកព្រីង	ក្ដម្ពីរ	28	36	12.2 %	15.7 %	27.9 %	229
20050902	ស្វាយរៀង	ស្វាយជ្រំ	គោកព្រីង	កន្ទុតប្រោង	22	37	9.5 %	16 %	25.5 %	231
20050903	ស្វាយរៀង	ស្វាយជ្រំ	គោកព្រីង	ថ្លា	17	24	13.3 %	18.8 %	32 %	128
20050904	ស្វាយរៀង	ស្វាយជ្រំ	គោកព្រីង	កណ្ដាល	13	6	16 %	7.4 %	23.5 %	81
20050905	ស្វាយរៀង	ស្វាយជ្រំ	គោកព្រីង	អង្គកប្បាស	19	20	13.6 %	14.3 %	27.9 %	140
20050906	ស្វាយរៀង	ស្វាយជ្រំ	គោកព្រីង	ស្វាយប្រហ៊ូត	38	25	15 %	9.9 %	24.9 %	253
20050907	ស្វាយរៀង	ស្វាយជ្រំ	គោកព្រីង	លាចឈូក	21	46	12.1 %	26.6 %	38.7 %	173
20050908	ស្វាយរៀង	ស្វាយជ្រំ	គោកព្រីង	ចំបក់ថ្មីង	36	16	22.8 %	10.1 %	32.9 %	158
20050909	ស្វាយរៀង	ស្វាយជ្រំ	គោកព្រីង	ត្បែង	40	39	18.3 %	17.9 %	36.2 %	218
20050910	ស្វាយរៀង	ស្វាយជ្រំ	គោកព្រីង	ដូនលែប	65	84	16 %	20.6 %	36.6 %	407
20051001	ស្វាយរៀង	ស្វាយជ្រំ	ក្រោលគោ	ធ្លក	24	54	7.5 %	17 %	24.5 %	318
20051002	ស្វាយរៀង	ស្វាយជ្រំ	ក្រោលគោ	ព្រៃញ៉ាយ	39	67	11.6 %	19.9 %	31.5 %	337

របាយការណ៍ទី 14: របាយការណ៍ប្រៀបធៀបអត្រាភាពក្រីក្រ

លេខកូដភូមិ សាស្ត្រ	ខេត្ត	ស្រុក	ឃុំ	ភូមិ	ចំនួនគ្រួសារ ក្រីក្រទី១	ចំនួនគ្រួសារ ក្រីក្រទី២	គ្រួសារ ក្រីក្រទី១ (%)	គ្រួសារ ក្រីក្រទី២ (%)	សរុបគ្រួសារ ក្រីក្រទី១ និងទី២ (%)	ចំនួនគ្រួសារ សរុបក្នុងភូមិ
20051003	ស្វាយរៀង	ស្វាយជ្រំ	ក្រោលគោ	ក្រោលគោ	22	19	12.4 %	10.7 %	23.2 %	177
20051004	ស្វាយរៀង	ស្វាយជ្រំ	ក្រោលគោ	គោកកណ្តាល	47	20	26.3 %	11.2 %	37.4 %	179
20051005	ស្វាយរៀង	ស្វាយជ្រំ	ក្រោលគោ	បន្ទាស្លិត	22	32	14.5 %	21.1 %	35.5 %	152
20051006	ស្វាយរៀង	ស្វាយជ្រំ	ក្រោលគោ	ឃួច	21	43	7.8 %	16 %	23.8 %	269
20051007	ស្វាយរៀង	ស្វាយជ្រំ	ក្រោលគោ	បឹងរ៉ៃខាងត្បូង	43	14	18.9 %	6.2 %	25.1 %	227
20051008	ស្វាយរៀង	ស្វាយជ្រំ	ក្រោលគោ	បឹងរ៉ៃខាងជើង	36	56	15.3 %	23.8 %	39.1 %	235
20051009	ស្វាយរៀង	ស្វាយជ្រំ	ក្រោលគោ	ឫស្សីជួរជើង	30	58	11.6 %	22.4 %	34 %	259
20051010	ស្វាយរៀង	ស្វាយជ្រំ	ក្រោលគោ	ឫស្សីជួរត្បូង	5	18	4.7 %	17 %	21.7 %	106
20051011	ស្វាយរៀង	ស្វាយជ្រំ	ក្រោលគោ	ព្រៃខ្លា	25	11	15.9 %	7 %	22.9 %	157
20051012	ស្វាយរៀង	ស្វាយជ្រំ	ក្រោលគោ	ព្រៃធ្លង់	23	27	15.6 %	18.4 %	34 %	147
20051013	ស្វាយរៀង	ស្វាយជ្រំ	ក្រោលគោ	ឫស្សីទទឹង	18	20	17.6 %	19.6 %	37.3 %	102
20051101	ស្វាយរៀង	ស្វាយជ្រំ	គ្រួស	ចំបក់	33	52	14.7 %	23.1 %	37.8 %	225
20051102	ស្វាយរៀង	ស្វាយជ្រំ	គ្រួស	ថ្លា	51	45	21.7 %	19.1 %	40.9 %	235
20051103	ស្វាយរៀង	ស្វាយជ្រំ	គ្រួស	គ្រួស	29	30	18.7 %	19.4 %	38.1 %	155
20051104	ស្វាយរៀង	ស្វាយជ្រំ	គ្រួស	ក្រៅ	35	46	16.8 %	22.1 %	38.9 %	208
20051105	ស្វាយរៀង	ស្វាយជ្រំ	គ្រួស	ររៀង	19	24	7.7 %	9.7 %	17.3 %	248
20051106	ស្វាយរៀង	ស្វាយជ្រំ	គ្រួស	សំរោង	40	50	16.9 %	21.2 %	38.1 %	236

របាយការណ៍ទី 14: របាយការណ៍ប្រៀបធៀបអត្រាភាពក្រីក្រ

លេខកូដភូមិ សាស្ត្រ	ខេត្ត	ស្រុក	ឃុំ	ភូមិ	ចំនួនគ្រួសារ ក្រីក្រទី១	ចំនួនគ្រួសារ ក្រីក្រទី២	គ្រួសារ ក្រីក្រទី១ (%)	គ្រួសារ ក្រីក្រទី២ (%)	សរុបគ្រួសារ ក្រីក្រទី១ និងទី២ (%)	ចំនួនគ្រួសារ សរុបក្នុងភូមិ
20051107	ស្វាយរៀង	ស្វាយជ្រំ	គ្រួស	ក្រសាំងជ្រំ	114	102	24.4 %	21.8 %	46.2 %	468
20051108	ស្វាយរៀង	ស្វាយជ្រំ	គ្រួស	ក្លោះ	48	44	22.4 %	20.6 %	43 %	214
20051109	ស្វាយរៀង	ស្វាយជ្រំ	គ្រួស	កណ្តាល	30	53	15.4 %	27.2 %	42.6 %	195
20051110	ស្វាយរៀង	ស្វាយជ្រំ	គ្រួស	ល្វា	27	32	19.3 %	22.9 %	42.1 %	140
20051111	ស្វាយរៀង	ស្វាយជ្រំ	គ្រួស	ត្រោក	51	73	19.7 %	28.2 %	47.9 %	259
20051201	ស្វាយរៀង	ស្វាយជ្រំ	ពោធិ៍រាជ	ចិន្សា	19	18	16.7 %	15.8 %	32.5 %	114
20051202	ស្វាយរៀង	ស្វាយជ្រំ	ពោធិ៍រាជ	ត្បែង	10	23	7.4 %	17 %	24.4 %	135
20051203	ស្វាយរៀង	ស្វាយជ្រំ	ពោធិ៍រាជ	អញ្ចាញ	12	4	11.5 %	3.8 %	15.4 %	104
20051204	ស្វាយរៀង	ស្វាយជ្រំ	ពោធិ៍រាជ	ឃ្លាំង	21	39	13.5 %	25.2 %	38.7 %	155
20051205	ស្វាយរៀង	ស្វាយជ្រំ	ពោធិ៍រាជ	តាមុំ	34	2	19.4 %	1.1 %	20.6 %	175
20051206	ស្វាយរៀង	ស្វាយជ្រំ	ពោធិ៍រាជ	ព្រៃខ្លា	25	20	14.6 %	11.7 %	26.3 %	171
20051207	ស្វាយរៀង	ស្វាយជ្រំ	ពោធិ៍រាជ	ពោធិរាជ	16	19	10.4 %	12.3 %	22.7 %	154
20051208	ស្វាយរៀង	ស្វាយជ្រំ	ពោធិ៍រាជ	ព្រៃជំឡូប	12	12	6.8 %	6.8 %	13.6 %	176
20051209	ស្វាយរៀង	ស្វាយជ្រំ	ពោធិ៍រាជ	ព្រៃសាខ	13	13	7.4 %	7.4 %	14.9 %	175
20051210	ស្វាយរៀង	ស្វាយជ្រំ	ពោធិ៍រាជ	អូរសំជី	23	3	19.5 %	2.5 %	22 %	118
20051211	ស្វាយរៀង	ស្វាយជ្រំ	ពោធិ៍រាជ	ត្រពាំងធ្លក	22	23	13.8 %	14.4 %	28.1 %	160
20051301	ស្វាយរៀង	ស្វាយជ្រំ	ស្វាយអង្គ	អណ្តូង	6	21	6.7 %	23.6 %	30.3 %	89

របាយការណ៍ទី 14: របាយការណ៍ប្រៀបធៀបអត្រាភាពក្រីក្រ

លេខកូដភូមិ សាស្ត្រ	ខេត្ត	ស្រុក	ឃុំ	ភូមិ	ចំនួនគ្រួសារ ក្រីក្រទី១	ចំនួនគ្រួសារ ក្រីក្រទី២	គ្រួសារ ក្រីក្រទី១ (%)	គ្រួសារ ក្រីក្រទី២ (%)	សរុបគ្រួសារ ក្រីក្រទី១ និងទី២ (%)	ចំនួនគ្រួសារ សរុបក្នុងភូមិ
20051302	ស្វាយរៀង	ស្វាយជ្រំ	ស្វាយអង្គ	កណ្ដាល	10	11	12.8 %	14.1 %	26.9 %	78
20051303	ស្វាយរៀង	ស្វាយជ្រំ	ស្វាយអង្គ	សំព័រ	17	23	12.2 %	16.5 %	28.8 %	139
20051304	ស្វាយរៀង	ស្វាយជ្រំ	ស្វាយអង្គ	ស្វាយអង្គ	11	17	9.6 %	14.9 %	24.6 %	114
20051305	ស្វាយរៀង	ស្វាយជ្រំ	ស្វាយអង្គ	តោល	10	50	5 %	25.1 %	30.2 %	199
20051306	ស្វាយរៀង	ស្វាយជ្រំ	ស្វាយអង្គ	ធ្លង់	9	19	7.8 %	16.4 %	24.1 %	116
20051307	ស្វាយរៀង	ស្វាយជ្រំ	ស្វាយអង្គ	ខ្នុរខាងជើង	11	19	9.7 %	16.8 %	26.5 %	113
20051308	ស្វាយរៀង	ស្វាយជ្រំ	ស្វាយអង្គ	ខ្នុរខាងត្បូង	20	27	11.1 %	15 %	26.1 %	180
20051309	ស្វាយរៀង	ស្វាយជ្រំ	ស្វាយអង្គ	ស្វាយផ្អែម	8	20	9.3 %	23.3 %	32.6 %	86
20051401	ស្វាយរៀង	ស្វាយជ្រំ	ស្វាយជ្រំ	ថ្នល	9	40	4.9 %	21.7 %	26.6 %	184
20051402	ស្វាយរៀង	ស្វាយជ្រំ	ស្វាយជ្រំ	ត្របែក	7	17	4.3 %	10.6 %	14.9 %	161
20051403	ស្វាយរៀង	ស្វាយជ្រំ	ស្វាយជ្រំ	ឃ្លត់	6	31	3.8 %	19.7 %	23.6 %	157
20051404	ស្វាយរៀង	ស្វាយជ្រំ	ស្វាយជ្រំ	ស្វាយជ្រំ	19	35	10.2 %	18.8 %	29 %	186
20051405	ស្វាយរៀង	ស្វាយជ្រំ	ស្វាយជ្រំ	បឹងវែង	11	22	6.5 %	12.9 %	19.4 %	170
20051406	ស្វាយរៀង	ស្វាយជ្រំ	ស្វាយជ្រំ	ស្វាយក្លោ	8	23	5.7 %	16.4 %	22.1 %	140
20051407	ស្វាយរៀង	ស្វាយជ្រំ	ស្វាយជ្រំ	ព្រែកខ្ទប់	4	10	7.5 %	18.9 %	26.4 %	53
20051501	ស្វាយរៀង	ស្វាយជ្រំ	ស្វាយធំ	ស្វាយតេក	40	23	18.7 %	10.7 %	29.4 %	214
20051502	ស្វាយរៀង	ស្វាយជ្រំ	ស្វាយធំ	ធ្លង់	20	41	10.8 %	22 %	32.8 %	186

របាយការណ៍ទី 14: របាយការណ៍ប្រៀបធៀបអត្រាភាពក្រីក្រ

លេខកូដភូមិ សាស្ត្រ	ខេត្ត	ស្រុក	ឃុំ	ភូមិ	ចំនួនគ្រួសារ ក្រកីរតទី១	ចំនួនគ្រួសារ ក្រកីរតទី២	គ្រួសារ ក្រកីរតទី១ (%)	គ្រួសារ ក្រកីរតទី២ (%)	សរុបគ្រួសារ ក្រកីរតទី១ និងទី២ (%)	ចំនួនគ្រួសារ សរុបក្នុងភូមិ
20051503	ស្វាយរៀង	ស្វាយជ្រំ	ស្វាយធំ	អង្គឫស្សី	38	22	21.6 %	12.5 %	34.1 %	176
20051504	ស្វាយរៀង	ស្វាយជ្រំ	ស្វាយធំ	ក្រោកធំ	32	29	17.1 %	15.5 %	32.6 %	187
20051505	ស្វាយរៀង	ស្វាយជ្រំ	ស្វាយធំ	ដក់ពរ	71	45	19.9 %	12.6 %	32.6 %	356
20051506	ស្វាយរៀង	ស្វាយជ្រំ	ស្វាយធំ	ទួលទ្រា	46	46	15.1 %	15.1 %	30.3 %	304
20051507	ស្វាយរៀង	ស្វាយជ្រំ	ស្វាយធំ	ស្វាយជួនអី	12	30	6.6 %	16.4 %	23 %	183
20051508	ស្វាយរៀង	ស្វាយជ្រំ	ស្វាយធំ	ចំរេះ	22	36	11.1 %	18.1 %	29.1 %	199
20051509	ស្វាយរៀង	ស្វាយជ្រំ	ស្វាយធំ	ក្រោកតូច	24	35	11.5 %	16.8 %	28.4 %	208
20051510	ស្វាយរៀង	ស្វាយជ្រំ	ស្វាយធំ	ស្វាយ	2	14	1.4 %	10.1 %	11.6 %	138
20051511	ស្វាយរៀង	ស្វាយជ្រំ	ស្វាយធំ	ពពារ	54	40	15.3 %	11.4 %	26.7 %	352
20051512	ស្វាយរៀង	ស្វាយជ្រំ	ស្វាយធំ	ក្រាំងលាវ	14	21	6.5 %	9.8 %	16.3 %	215
20051601	ស្វាយរៀង	ស្វាយជ្រំ	ស្វាយយា	មហាសួន	20	30	18.5 %	27.8 %	46.3 %	108
20051602	ស្វាយរៀង	ស្វាយជ្រំ	ស្វាយយា	ស្វាយជំរៅ	5	19	3.9 %	14.7 %	18.6 %	129
20051603	ស្វាយរៀង	ស្វាយជ្រំ	ស្វាយយា	ព្រៃបន្ទាយ	8	17	6.6 %	14 %	20.7 %	121
20051604	ស្វាយរៀង	ស្វាយជ្រំ	ស្វាយយា	របោះព្រីង	9	19	8.7 %	18.3 %	26.9 %	104
20051605	ស្វាយរៀង	ស្វាយជ្រំ	ស្វាយយា	ជំពាក់គន្លូត	14	56	6.8 %	27.2 %	34 %	206
20051606	ស្វាយរៀង	ស្វាយជ្រំ	ស្វាយយា	ក្បាលដំរី	6	33	4.7 %	25.8 %	30.5 %	128
20051607	ស្វាយរៀង	ស្វាយជ្រំ	ស្វាយយា	ទួលវិហារ	9	13	7.6 %	11 %	18.6 %	118

របាយការណ៍ទី 14: របាយការណ៍ប្រៀបធៀបអត្រាភាពក្រីក្រ

លេខកូដភូមិ សាស្ត្រ	ខេត្ត	ស្រុក	ឃុំ	ភូមិ	ចំនួនគ្រួសារ ក្រកីតទី១	ចំនួនគ្រួសារ ក្រកីតទី២	គ្រួសារ ក្រកីតទី១ (%)	គ្រួសារ ក្រកីតទី២ (%)	សរុបគ្រួសារ ក្រកីតទី១ និងទី២ (%)	ចំនួនគ្រួសារ សរុបក្នុងភូមិ
20051608	ស្វាយរៀង	ស្វាយជ្រំ	ស្វាយយា	ក្តីស្លា	11	34	7.1 %	21.9 %	29 %	155
20051609	ស្វាយរៀង	ស្វាយជ្រំ	ស្វាយយា	ប្រមាំ	11	26	7.1 %	16.9 %	24 %	154
20051610	ស្វាយរៀង	ស្វាយជ្រំ	ស្វាយយា	ស៊ីការ	8	43	3.5 %	18.7 %	22.2 %	230
20051611	ស្វាយរៀង	ស្វាយជ្រំ	ស្វាយយា	គៀនតាសៀវ	5	14	6.1 %	17.1 %	23.2 %	82
20051612	ស្វាយរៀង	ស្វាយជ្រំ	ស្វាយយា	ចំការចេក	8	31	4 %	15.4 %	19.4 %	201
20051613	ស្វាយរៀង	ស្វាយជ្រំ	ស្វាយយា	ស្វាយយា	12	31	7.5 %	19.4 %	26.9 %	160
20051614	ស្វាយរៀង	ស្វាយជ្រំ	ស្វាយយា	ព្រៃផ្ទុង	13	51	6.2 %	24.5 %	30.8 %	208
20051615	ស្វាយរៀង	ស្វាយជ្រំ	ស្វាយយា	តាកោរ	10	37	5.1 %	18.7 %	23.7 %	198
20051701	ស្វាយរៀង	ស្វាយជ្រំ	ធ្លក	ដូនទង	33	16	22.9 %	11.1 %	34 %	144
20051702	ស្វាយរៀង	ស្វាយជ្រំ	ធ្លក	ស្វាយត្រាង	24	34	17.5 %	24.8 %	42.3 %	137
20051703	ស្វាយរៀង	ស្វាយជ្រំ	ធ្លក	អំពៅព្រៃ	12	13	12.5 %	13.5 %	26 %	96
20051704	ស្វាយរៀង	ស្វាយជ្រំ	ធ្លក	ធ្លក	16	22	10.1 %	13.9 %	24.1 %	158
20051705	ស្វាយរៀង	ស្វាយជ្រំ	ធ្លក	កណ្តាល	33	25	30.8 %	23.4 %	54.2 %	107
20051706	ស្វាយរៀង	ស្វាយជ្រំ	ធ្លក	ធំ	81	93	25.8 %	29.6 %	55.4 %	314
20051707	ស្វាយរៀង	ស្វាយជ្រំ	ធ្លក	ទៃយា	12	27	8.6 %	19.4 %	28.1 %	139
20051708	ស្វាយរៀង	ស្វាយជ្រំ	ធ្លក	សំបី	23	23	14.7 %	14.7 %	29.5 %	156
ចំនួនសរុប/មធ្យមភាគ					4794	5719	14.3%	17.1%	31.4%	33482

ឧបសម្ព័ន្ធទី៥

បញ្ជីឈ្មោះអង្គការក្រៅរដ្ឋាភិបាលនានា នៅក្នុងស្រុកស្វាយជ្រំ

ស្ថិតិ ទស្សនកិច្ច. អង្គការ និង សហគមន៍.

ល.រ	ឈ្មោះ ទស្សនកិច្ច . សហគមន៍	អង្គការគាំទ្រ	ផ្នែកអភិវឌ្ឍន៍ [illegible]	
1.	សហគមន៍ អភិវឌ្ឍន៍ កសិកម្មចំរុះ	SACK	អភិវឌ្ឍន៍ កសិកម្មចំរុះ	
2	សហគមន៍ អភិវឌ្ឍន៍ កសិកម្ម		កសិកម្ម	
3	សហគមន៍ អភិវឌ្ឍន៍ សេដ្ឋកិច្ចជនបទ.	REDA	កសិកម្ម ចំរុះ	
4	សហគមន៍ អភិវឌ្ឍន៍		ចិញ្ចឹមសត្វ [illegible] កសិកម្ម	
5	សហគមន៍ អភិវឌ្ឍន៍ [illegible]	CDA	អភិវឌ្ឍន៍ ចំរុះ	
6	សហគមន៍ [illegible]	SVPRA	[illegible] អភិវឌ្ឍន៍	
7	សហគមន៍ [illegible]	FADA	[illegible] អភិវឌ្ឍន៍	
8	សហគមន៍ អភិវឌ្ឍន៍ [illegible]	ADIFE	អភិវឌ្ឍន៍ [illegible]	
9	អង្គការ [illegible]	AIMFOTASIA	អភិវឌ្ឍន៍ [illegible]	
10	អង្គការ [illegible] អភិវឌ្ឍន៍ [illegible]		[illegible]	

ឧបសម្ព័ន្ធទី៦

បញ្ជីឈ្មោះសិក្ខាសាលារៀបចំផែនការកាត់បន្ថយគ្រោះភ័យនៃគ្រោះមហន្តរាយ ថ្នាក់ស្រុក

ស្រុកស្វាយជ្រំ ខេត្តស្វាយរៀង

បញ្ជីឈ្មោះសិក្ខាសាលារៀបចំផែនការកាត់បន្ថយគ្រោះភ័យនៃគ្រោះមហន្តរាយថ្នាក់ស្រុក

ស្រុកស្វាយជ្រំ ខេត្តស្វាយរៀង

ល.រ	ឈ្មោះ	ភេទ	តួនាទី	ស្ថាប័ន/អង្គភាព
១	ឯ.ឧ ញឹម ឡាស់	ប	សមាជិកក្រុមប្រឹក្សាខេត្ត	ខេត្តស្វាយរៀង
២	អ៊ុយ ថន	ប	អភិបាល	ស្រុកស្វាយជ្រំ
៣	តូច ធារ៉ាត់	ប	ភារៈធារី	អគ្គនាយកដ្ឋានជំនួយមនុស្សធម៌ គណៈកម្មការសហគមន៍អឺរ៉ុប
៤	តន់ សារុន	ប	អភិបាលរង	ស្រុកស្វាយជ្រំ
៥	សោម សាផន	ប	អនុប្រធានការិយាល័យ	
៦	ម៉ ផានី	ប	អនុប្រធានការិយាល័យ	
៧	ម៉ែន ថា	ប	អនុប្រធានការិយាល័យ	
៨	បែន ថន	ប	អនុប្រធានការិយាល័យ	មន្ទីរអប់រំ យុវជន និងកីឡាខេត្ត
៩	ប៉ែន ចន្ថា	ស	ប្រធានការិយាល័យ	ការិយាល័យអប់រំ យុវជន និងកីឡា
១០	ជ័យ វិបុល	ស	អនុប្រធានការិយាល័យ	ការិយាល័យវប្បធម៌
១១	ងិន សារិន	ប	ប្រធានការិយាល័យ	ការិយាល័យធនធានទឹក
១២	ចេង សំអឿន	ប	ប្រធានការិយាល័យ	ការិយាល័យកសិកម្ម
១៣	សូ ហួន	ប		មន្ទីរសាធារណៈការខេត្ត
១៤	ខៀវ ឈាន	ប	អធិការរង	អធិកាដ្ឋាននរគបាលស្រុក
១៥	អ៊ុន អ៊ាន	ប	ប្រធានការិយាល័យ	ការិយាល័យ ជ/ក ស្រុក
១៦	សុន សារិត	ប		ការិល័យសាធារណៈការស្រុក
១៧	អ៊ុង សុផាត	ប	ប្រធានការិយាល័យ	ការិយាល័យបរិស្ថានស្រុក
១៨	ប៉ែន សុផល	ប	អនុប្រធានការិយាល័យ	ការិយាល័យភូមិបាលស្រុក
១៩	សម ឈន់	ប	មេបញ្ជាការ	បញ្ជាការរងផ្ទៃសឹករង
២០	ម៉ម ខេមរា	ប	ប្រធានការិយាល័យ	ការិយាល័យ អភិវឌ្ឍន៍ជនបទស្រុក
២១	សៅ សារិន	ប	មេបញ្ជាការ	កងរាជអាវុធហត្ថ ស្រុក

២២	គុជ ហឿន	ប	អនុប្រធានការិយាល័យ	ការិយាល័យ អប់រំ យុវជន និងកីឡាស្រុក
២៣	ប្រាក់ សុខន	ប	អនុប្រធានការិយាល័យ	ការិយាល័យ សអយ ស្រុក
២៤	ជា សោភ័ណ	ប	ប្រធានបច្ចេកទេស	ស្រុកប្រតិបត្តិស្វាយរៀង
២៥	គីម ប៊ុណ្ណា	ប	មន្ត្រី	មន្ទីរផែនការខេត្ត
២៦	គង់ សុផា	ស	ប្រធានការិយាល័យ	ការិយាល័យកិច្ចការនារី
២៧	ថោង សំអឿន	ប	ប្រធានការិយាល័យ	ការិយាល័យផែនការ ស្ថិតិ
២៨	ផង ជួប	ប		ក្រុមប្រឹក្សាស្រុក
២៩	សុខ សារ៉ូត	ប		មន្ត្រីសាលាស្រុក
៣០	មាស សុខ	ប	មេឃុំ	ក្រុមប្រឹក្សាឃុំឈើទាល
៣១	សុខ ស៊ន	ប	ជំទប់ទី១	ក្រុមប្រឹក្សាឃុំកំពង់ចំឡង
៣២	ជុក សៅ	ប	មេឃុំ	ក្រុមប្រឹក្សាឃុំដូនសរ
៣៣	សុខ សារឿម	ប	មេឃុំ	ក្រុមប្រឹក្សាឃុំស្វាយធំ
៣៤	ឈុន ថៃ	ប	ជំទប់ទី១	ក្រុមប្រឹក្សាឃុំស្វាយអង្គ
៣៥	ហាស់ មី	ប	ជំទប់ទី១	ក្រុមប្រឹក្សាឃុំអង្គតាសូ
៣៦	ម៉ែន លន់	ប	មេឃុំ	ក្រុមប្រឹក្សាឃុំគ្រោលគោ
៣៧	នេត សានិន	ប	មេឃុំ	ក្រុមប្រឹក្សាឃុំគ្រួស
៣៨	ជា យឹម	ប	ជំទប់ទី២	ក្រុមប្រឹក្សាឃុំតាសួស
៣៩	មុន សារិទ្ធ	ប	មេឃុំ	ក្រុមប្រឹក្សាឃុំស្វាយជ្រំ
៤០	ទេព សោមុនី	ស	មេឃុំ	ក្រុមប្រឹក្សាឃុំគោកព្រីង
៤១	ប៉ែន សាអ៊ុត	ស		ក្រុមប្រឹក្សាឃុំ ស្វាយយា
៤២	កែវ ចាន់	ស		ក្រុមប្រឹក្សាឃុំ ចំបក់
៤៣	ពត គឹមសាន	ស		ក្រុមប្រឹក្សាឃុំ បាសាក់
៤៤	ឡឹក ឃុន	ប	មេឃុំ	ក្រុមប្រឹក្សាឃុំពោធិរាជ

៤៥	ស្រី សាផុន	ប	មេឃុំ	ក្រុមប្រឹក្សាឃុំធ្លក
៤៦	សុទ្ធ គីមកុលមុនី	ប		គណៈកម្មាធិការជាតិគ្រប់គ្រងគ្រោះមហន្តរាយ
៤៧	ជុំ វុទ្ធី	ប	ប្រធានគ្រប់គ្រងគម្រោងប្រចាំតំបន់	មជ្ឈមណ្ឌលត្រៀមបង្ការគ្រោះមហន្តរាយអាស៊ី
៤៨	អុល សែន	ប	មន្ត្រីសំរបសំរួល	មជ្ឈមណ្ឌលត្រៀមបង្ការគ្រោះមហន្តរាយអាស៊ី
៤៩	អាឡូយស៊ីស ចេម	ប	ប្រធានគំរោង	អង្គការអាក់សិនអេតកម្ពុជា
៥០	ឡឹក សុធារ	ប	មន្ត្រីជាន់ខ្ពស់កម្មវិធី	អាក់សិនអេតកម្ពុជា
៥១	ប៉ែន នី	ប	មន្ត្រីកម្មវិធី	អាក់សិនអេតកម្ពុជា
៥២	សួន សារ៉ាយ	ប	នាយក	សមាគមអភិវឌ្ឍន៍បង្កើនសេដ្ឋកិច្ចគ្រួសារ
៥៣	សេង ចំរើន	ប	មន្ត្រីកម្មវិធី	សមាគមអភិវឌ្ឍន៍បង្កើនសេដ្ឋកិច្ចគ្រួសារ

ការពារ ប្រសើរជាង ព្យាបាល

Prevention Is Better Than Cure

គណៈកម្មការទន្លេមេគង្គ (MRC)
ប្រអប់សំបុត្រលេខ ៦១០១, Unit 18 Ban Sithane Neua, Sikhottabong District, Vientiane 01000, Lao PDR
ទូរស័ព្ទ : (៨៥៦) ២១ ២៦៣ ២៦៣, ហ្វាក់: (៨៥៦) ២១ ២៦៣ ២៦៤
E-mail: mrcs@mrcmekong.org Website: http://www.mrcmekong.org

គណៈកម្មាធិការជាតិទន្លេមេគង្គ កម្ពុជា (CNMC)
ផ្ទះលេខ ២៣, មហាវិថីម៉ៅសេទុង, ក្រុងភ្នំពេញ ប្រទេសកម្ពុជា
ទូរស័ព្ទ: (៨៥៥) (២៣) ២១៨ ៧២៧ ហ្វាក់: (៨៥៥) (២៣) ២១៨ ៥០៦
E-mail: cnmcs@cnmc.gov.kh ,Website: http://www.camnet.com.kh/cnmcs

គណៈកម្មាធិការជាតិគ្រប់គ្រងគ្រោះមហន្តរាយ (NCDM)
ផ្លូវលេខ ៥១៦, សង្កាត់ទួលសង្កែ, ខ័ណ្ឌឬស្សីកែវ, ក្រុងភ្នំពេញ ប្រទេសកម្ពុជា
ទូរស័ព្ទ/ ហ្វាក់: (៨៥៥) (២៣) ៨៨២ ០៤៥

លេខាធិការដ្ឋានអចិន្ត្រៃយ៍នៃគណៈកម្មាធិការគ្រប់គ្រងគ្រោះមហន្តរាយ ស្រុកស្វាយជ្រំ (DCDM)
ភូមិតាប៉ ឃុំតាសួស ស្រុកស្វាយជ្រំ ខេត្តស្វាយរៀង ប្រទេសកម្ពុជា

មជ្ឈមណ្ឌលត្រៀមបង្ការគ្រោះមហន្តរាយអាស៊ី (ADPC)
979/69 24th floor, SM Tower, Paholyothin Road, Samsen Nai, Phayathai, Bangkok, 10400, Thailand
ទូរស័ព្ទ: (៦៦) ០២២៩៨០៦៨១
ហ្វាក់: (៦៦) ០២ ២៩៨០០១២
E-mail: adpc@adpc.net Website: www.adpc.net

អង្គការអាក់សិនអេតកម្ពុជា
ផ្ទះលេខ ៦៩ ផ្លូវ ២៤២ សង្កាត់ចតុមុខ ខ័ណ្ឌដូនពេញ រាជធានីភ្នំពេញ
ប្រអប់សំបុត្រ ៦៦ កម្ពុជា
ទូរស័ព្ទ : ០២៣ ៩៩៤ ៩៨៧ ទូរសារ : ០២៣ ៩៩៤ ៩៨៦
Website: www.actionaid.org

ឧបត្ថម្ភដោយ

EUROPEAN COMMISSION
Humanitarian Aid

នាយកដ្ឋានជំនួយមនុស្សធម៌គណៈកម្មការអឺរ៉ុប (ECHO)
Website: http://ec.europa.eu/echo/aid/index_en.htm

រៀបចំក្រោមសកម្មភាពរួមរវាង
គំរោងពង្រឹងការគ្រប់គ្រងគ្រោះអាសន្នទឹកជំនន់
កម្មវិធីគ្រប់គ្រង និង កាត់បន្ថយគ្រោះទឹកជំនន់
របស់គណៈកម្មការទន្លេមេគង្គ និងអង្គការ អាក់សិនអេតកម្ពុជា